

Legenda:

- MAPOVÝ PODKLAD**
- hranice řešeného území
 - hranice katastrálních území
 - hranice parcel dle KN
 - Hrabyně název katastrálního území

ÚZEMNÍ SYSTÉM EKOLOGICKÉ STABILITY KRAJINY ORP OSTRAVA

- NRBC - nadregionální biocentrum
- NRBK - nadregionální biokoridor
- RBC - regionální biocentrum
- RBK - regionální biokoridor
- MBC - místní biocentrum
- MBK - místní biokoridor
- Označení prvku

BIOTOPY VYBRANÝCH ZVLÁŠTĚ CHRÁNĚNÝCH DRUHŮ VELKÝCH SAVCŮ


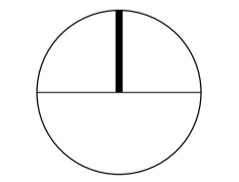
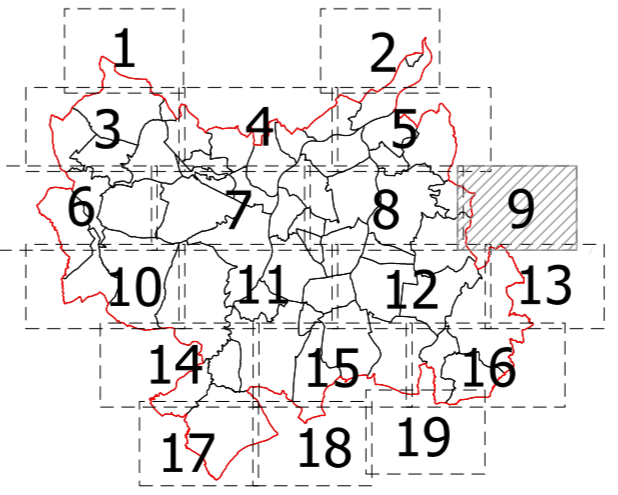
- dálkový migrační koridor
- dálkový migrační koridor (kritická místa)
- migračně významná území

ÚZEMNÍ SYSTÉM EKOLOGICKÉ STABILITY KRAJINY NÁVAZNÝCH KATASTRŮ A ÚZEMÍ CHKO POODŘÍ

- biocentrum bez navržených úprav
- biokoridor bez navržených úprav
- úroveň prvku ÚSES
- navržená úprava navazujícího biokoridoru
- navržená úprava navazujícího biocentra
- označení upraveného/zrušeného prvku ÚSES
- navržené zrušení navazujícího biokoridoru
- navržené zrušení navazujícího biocentra

ZVLÁŠTĚ CHRÁNĚNÁ ÚZEMÍ

- CHKO Poodří
- maloplošná zvláště chráněná území



Souřadný systém: JTSK Výškový systém: Bpv

		Zpracovatel: Atregia s.r.o. Šebrov 215, 679 22 Šebrov-Kateřina email: info@atregia.cz	Investor: Statutární město Ostrava Prokešovo náměstí 8, 729 30 Ostrava
HIP: Ing. Yvona Lacinová		Zpracoval: Ing. Ivana Vyroubalová	Zpracovatel částí PD:
Název akce:		Autorizační razítko:	
Plán ÚSES správního obvodu ORP Ostrava		Datum: 06/2020	Stupeň: ÚSES
Název výkresu:		Měřítko: 1:10 000	Číslo zakázky: 107/2019
Návrh řešení - list č. 9		Formát: 6 x A4	Číslo výkresu: 3.9
		Číslo paré:	