

Petřvald u Karviné


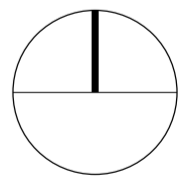
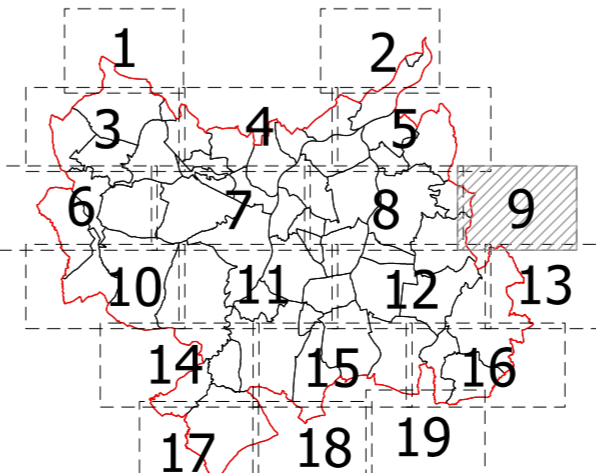
Legenda:

MAPOVÝ PODKLAD

- hranice řešeného území
- hranice katastrálních území
- hranice parcel dle KN
- Hrabymě
- název katastrálního území

FUNKČNOST ÚZEMNÍHO SYSTÉMU EKOLOGICKÉ STABILITY KRAJINY ORP OSTRAVA

- Biocentrum - existující, optimálně funkční prvek (F)
- Biokoridor - existující, optimálně funkční prvek (F)
- Biocentrum - existující, částečně funkční prvek (FC)
- Biokoridor - existující, částečně funkční prvek (FC)
- Biocentrum - částečně existující, nedostatečně funkční - existující část prvku (NC)
- Biokoridor - částečně existující, nedostatečně funkční - existující část prvku (NC)
- Biocentrum - částečně existující, nedostatečně funkční - chybějící část prvku (NC)
- Biokoridor - částečně existující, nedostatečně funkční - chybějící část prvku (NC)
- Biocentrum - chybějící, nefunkční prvek (N)
- Biokoridor - chybějící, nefunkční prvek (N)
- Označení prvku



Souřadný systém: JTSK Výškový systém: Bpv

Zpracovatel: Atregia s.r.o. Šebrov 215, 679 22 Šebrov-Kateřina email: info@atregia.cz	Investor: Statutární město Ostrava Prokešovo náměstí 8, 729 30 Ostrava	Zpracovatel části PD:
HIP: Ing. Yvona Lacinová	Zpracoval: Ing. Ivana Vyroubalová	Datum: 06/2020
Název akce:		Stupeň: ÚSES
Plán ÚSES správního obvodu ORP Ostrava		Měřítko: 1:10 000
		Číslo zakázky: 107/2019
Název výkresu:		Formát: 6 x A4
Funkčnost ÚSES - list č. 9		Číslo výkresu:
		Číslo paré:
		4.9
		Autorizační razítko: