

Šilheřovice

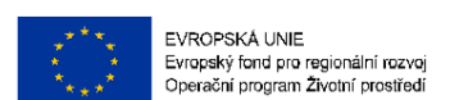
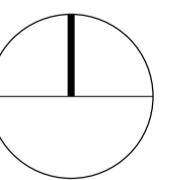
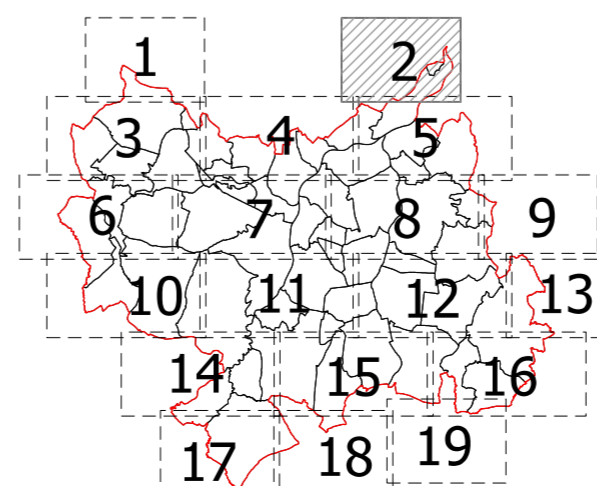


Legenda:
MAPOVÝ PODKLAD

- hranice řešeného území
- hranice katastrálních území
- hranice parcel dle KN
- Hrabymě
název katastrálního území

FUNKČNOST ÚZEMNÍHO SYSTÉMU EKOLOGICKÉ STABILITY KRAJINY ORP OSTRAVA

- Biocentrum - existující, optimálně funkční prvek (F)
- Biokoridor - existující, optimálně funkční prvek (F)
- Biocentrum - existující, částečně funkční prvek (FC)
- Biokoridor - existující, částečně funkční prvek (FC)
- Biocentrum - částečně existující, nedostatečně funkční - existující část prvku (NC)
- Biokoridor - částečně existující, nedostatečně funkční - existující část prvku (NC)
- Biocentrum - částečně existující, nedostatečně funkční - chybějící část prvku (NC)
- Biokoridor - částečně existující, nedostatečně funkční - chybějící část prvku (NC)
- Biocentrum - chybějící, nefunkční prvek (N)
- Biokoridor - chybějící, nefunkční prvek (N)
- 1500
Označení prvku



Souřadný systém: JTSK Výškový systém: Bpv

Atregia	Zpracovatel: Atregia s.r.o., Šebrov 215, 679 22 Šebrov-Kateřina, email: info@atregia.cz	Investor: Statutární město Ostrava, Prokešovo náměstí 8, 729 30 Ostrava
HIP: Ing. Yvona Lacinová	Zpracoval: Ing. Ivana Vyroubalová	Zpracovatel části PD:
Název akce:	Plán ÚSES správního obvodu ORP Ostrava	Datum: 06/2020
Název výkresu:	Funkčnost ÚSES - list č. 2	Stupeň: ÚSES
		Měřítko: 1:10 000
		Číslo zakázky: 107/2019
		Formát: 6 x A4
		Číslo výkresu: 4.2
		Číslo paré: