
















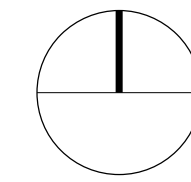
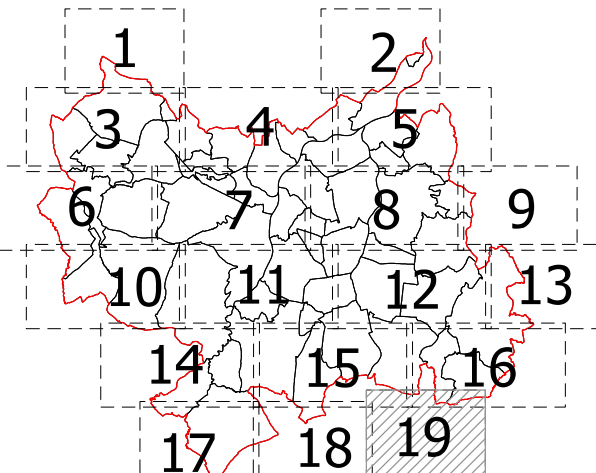
Legenda:

MAPOVÝ PODKLAD

-  hranice řešeného území
-  hranice katastrálních území
-  hranice parcel dle KN
-  Hrabymě název katastrálního území

FUNKČNOST ÚZEMNÍHO SYSTÉMU EKOLOGICKÉ STABILITY KRAJINY ORP OSTRAVA


-  Biocentrum - existující, optimálně funkční prvek (F)
-  Biokoridor - existující, optimálně funkční prvek (F)
-  Biocentrum - existující, částečně funkční prvek (FC)
-  Biokoridor - existující, částečně funkční prvek (FC)
-  Biocentrum - částečně existující, nedostatečně funkční - existující část prvku (NC)
-  Biokoridor - částečně existující, nedostatečně funkční - existující část prvku (NC)
-  Biocentrum - částečně existující, nedostatečně funkční - chybějící část prvku (NC)
-  Biokoridor - částečně existující, nedostatečně funkční - chybějící část prvku (NC)
-  Biocentrum - chybějící, nefunkční prvek (N)
-  Biokoridor - chybějící, nefunkční prvek (N)
-  1500 Označení prvku



Souřadný systém: JTSK

Výškový systém: Bpv



	Zpracovatel: Atregia s.r.o. Šebrov 215, 679 22 Šebrov-Kateřina email: info@atregia.cz	Investor: Statutární město Ostrava Prokešovo náměstí 8, 729 30 Ostrava
	HIP: Ing. Yvona Lacinová	Zpracovatel: Ing. Ivana Vyroubalová
Název akce:	Plán ÚSES správního obvodu ORP Ostrava	Autorizační razítko:
Název výkresu:	Funkčnost ÚSES - list č. 19	Datum: 06/2020 Stupeň: ÚSES Měřítko: 1:10 000 Číslo zakázky: 107/2019 Formát: 6 x A4 Číslo výkresu: 4.19 Číslo paré: