

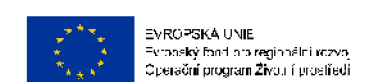
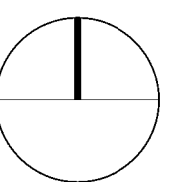
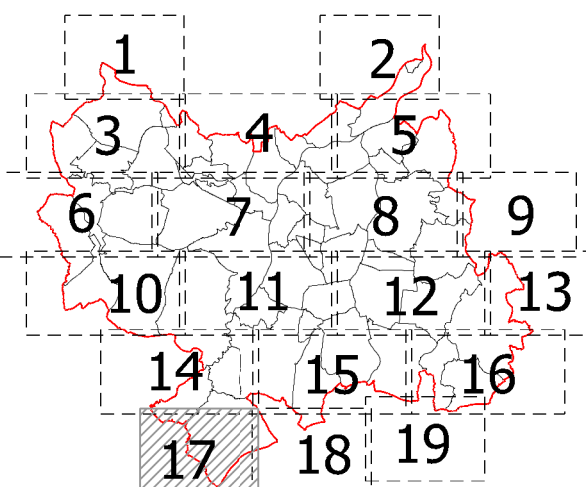
Legenda:

MAPOVÝ PODKLAD

- hranice řešeného území
- hranice katastrálních území
- hranice parcel dle KN
- Hrabymě
- název katastrálního území

FUNKČNOST ÚZEMNÍHO SYSTÉMU EKOLOGICKÉ STABILITY KRAJINY ORP OSTRAVA

- Biocentrum - existující, optimálně funkční prvek (F)
- Biokoridor - existující, optimálně funkční prvek (F)
- Biocentrum - existující, částečně funkční prvek (FC)
- Biokoridor - existující, částečně funkční prvek (FC)
- Biocentrum - částečně existující, nedostatečně funkční - existující část prvku (NC)
- Biokoridor - částečně existující, nedostatečně funkční - existující část prvku (NC)
- Biocentrum - částečně existující, nedostatečně funkční - chybějící část prvku (NC)
- Biokoridor - částečně existující, nedostatečně funkční - chybějící část prvku (NC)
- Biocentrum - chybějící, nefunkční prvek (N)
- Biokoridor - chybějící, nefunkční prvek (N)
- 1500 Označení prvku



Souřadný systém: JTSK Výškový systém: Bpv

Atregia		Zpracovatel: Atregia s.r.o. Šebrov 215, 679 22 Šebrov-Kateřina email: info@atregia.cz	Investor: Statutární město Ostrava Prokešovo náměstí 8, 729 30 Ostrava
HIP: Ing. Yvona Lacinová		Zpracovatel: Ing. Ivana Vyroubalová	Zpracovatel části PD:
Název akce:		Datum: 06/2020	Stupeň: USES
Plán ÚSES správního obvodu ORP Ostrava		Měřítko: 1:10 000	Formát: 6 x A4
Název výkresu:		Číslo zakázky: 107/2019	Číslo výkresu: Číslo paré:
Funkčnost ÚSES - list č. 17		4.17	