

VÝKRES LIMITŮ VYUŽITÍ ÚZEMÍ












ÚZEMNĚ ANALYTICKÉ PODKLADY PRO SPRÁVNÍ OBVOD
STATUTÁRNÍHO MĚSTA OSTRAVY

CIVILIZAČNÍ FAKTORY









AKTUALIZACE 2020

Legenda








TECHNICKÁ INFRASTRUKTURA - elektřina





-  elektrárna tepelná [A71]
-  malá vodní elektrárna [A71]
-  venkovní stanice (rozvodna, transformovna) [A72]
-  distribuční trafostanice [A72]
-  ostatní zařízení zpracování a distribuce el. energie (nerozlišeno) [A72]
-  venkovní vedení elektrické sítě VVN [A73]
-  venkovní vedení elektrické sítě VN [A73]
-  kabelové vedení elektrické sítě VVN [A73]
-  kabelové vedení elektrické sítě VN [A73]
-  vedení elektrické sítě VN - nerozlišeno (bez znázornění OP vedení) [A73]
-  ochranné pásmo vedení VVN a VN nebo objektů na těchto vedeních [A73]

TECHNICKÁ INFRASTRUKTURA - telekomunikace














-  vysílač [A82a]
-  radiová stanice na RR trase [A82a]
-  základnová stanice [A82a]
-  blíže neurčená komunikační zařízení [A82a]
-  dálkový telekomunikační kabel [A82a]
-  komunikační vedení [A82a]
-  radioreléová trasa [A82a]
-  OP objektu na elektronickém komunikačním zařízení [A82a]

TECHNICKÁ INFRASTRUKTURA - vodovod







-  vodojem zemní [A67]
-  vodojem věžový [A67]
-  vodojem [A67]
-  čerpací stanice vodárenská na vodovodním řadu [A67]
-  úpravna vody [A67]
-  ostatní zařízení k zásobování vodou [A67]
-  dálkový vodovodní řad [A68]

-  hlavní vodovodní řad [A68]
-  místní vodovod [A68]
-  vodovodní řad - bez rozlišení [A68]
-  vodovodní řad provozní vody [A68]




TECHNICKÁ INFRASTRUKTURA - plynovod










-  regulační/měřicí stanice VTL s tlakem nad 40 barů [A74]
-  armaturní uzel VTL s tlakem nad 40 barů [A74]
-  regulační/měřicí stanice VTL s tlakem do 40 barů včetně [A74]
-  regulační/měřicí stanice STL [A74]
-  regulátor distribuční STL [A74]
-  odorizační stanice STL [A74]
-  anoda horizontální [A74]
-  stanice katodové ochrany [A74]
-  kompresní stanice [A74]
-  plynovod VTL s tlakem nad 40 barů [A75]
-  plynovod VTL do tlaku 40 barů včetně [A75]
-  plynovod STL [A75]
-  bezpečnostní pásmo plynovodu nebo objektů na plynovodu [A75]

TECHNICKÁ INFRASTRUKTURA - teplo




-  teplárna [A79]
-  předávací stanice [A79]
-  výměňková stanice [A79]
-  ostatní zařízení zpracování a distribuce tepla [A79]
-  místní (primární) rozvod tepla [A80]
-  rozvod tepla nerozlišeno [A80]

TECHNICKÁ INFRASTRUKTURA - kanalizace














-  ČOV - čistírna odpadních vod [A69]
-  ČS - čerpací stanice odpadních vod [A69]
-  dešťová retenční zdrž [A69]

-  odlehčovací komora [A69]
-  výústní objekt [A69]
-  ostatní zařízení k odvádění a čištění odpad. vod [A69]
-  kanalizační stoka - splašková [A70]
-  kanalizační stoka - dešťová [A70]
-  kanalizační stoka - jednotná [A70]
-  kanalizační stoka - nerozlišeno [A70]
-  sběrač důlních vod [A70]
-  potrubí průmyslové odpadní vody [A70]

TECHNICKÁ INFRASTRUKTURA - ostatní

-  zařízení k zásobování jodobromové vody [A55]
-  jodobromová voda [A55]
-  kyslíkovod [A77a]



DOPRAVNÍ INFRASTRUKTURA

-  heliport [A102a]
-  dálnice I. a II. třídy [A93a]
-  silnice I. třídy [A93a]
-  silnice II. a III. třídy [A93a]
-  místní a účelová komunikace [A93a]
-  železniční trať celostátní a regionální [A94a]
-  cyklistické trasy/stezky [A106]
-  osa vzletového a přiblížovacího prostoru [A119]
-  OP dálnice a silnice I. třídy [A93a]
-  OP železniční dráhy [A94a]
-  OP vzletového (přiblížovacího) prostoru a širšího okolí letiště [A102a]
-  OP stavby zajišťující letecký provoz - sektor A [A102a]
-  OP stavby zajišťující letecký provoz - sektor B [A102a]





PROTIPOVODŇOVÁ OPATŘENÍ

-  objekt/zařízení protipovodňové ochrany [A54a]










INVESTICE DO PŮDY

-  hlavní odvodňovací zařízení [A43]
-  podrobné odvodňovací zařízení [A43]








HOSPODAŘENÍ S ODPADY, SKLÁDKY, NEBEZPEČNÉ ODPADY

-  objekty nebo zařízení zařazené do skupiny A nebo B s umístěnými nebezpečnými látkami [A84]
-  skládka [A85]
-  spalovny a zařízení zpracovávající biologicky rozložitelné odpady [A86]
-  zařízení na odstraňování nebezpečného odpadu [A87]








SPECIFICKÁ OCHRANA ÚZEMÍ

-  objekt důležitý pro obranu státu (OBS) [A107]
-  objekt požární ochrany [A110a]
-  stavby důležité pro bezpečnost státu [A112a]
-  OP objektu důležitého pro obranu státu [A107]
-  vymezená území pro zajištění bezpečnosti státu [A112a]
-  vymezené zóny havarijního plánování [A109]
-  zóny ohrožení dle havarijního plánu kraje [A119]
-  zájmové území MO pro veškerou nadzemní výstavbu [A107]
-  zájmové území MO pro nadzemní výstavbu přesahující 50 m n.t. [A107]
-  zájmové území MO pro podzemní stavby [A107]




VYUŽITÍ HORNINOVÉHO PROSTŘEDÍ

-  staré důlní dílo [A63]
-  staré zátěže v území a kontaminované plochy [A64]
-  uzavřená a opuštěná úložná místa těžebního odpadu [A64a]
-  stavební uzávěra [A114]
-  poddolované území [A61]
-  území s doznělými vlivy důlní činnosti (M) [A61]
-  území neovlivněné důlní činností (N) [A61]




OSTATNÍ LIMITY

-  nemovitá národní kulturní památka [A8a]
-  nemovitá kulturní památka [A8a]
-  městská památková zóna [A5a]
-  ochranné pásmo kulturních památek [A8a]
-  archeologické naleziště [A16]
-  hranice zastavěného území obce [A1]
-  lázeňské místo - vnitřní lázeňské území [A56]

SPRÁVNÍ HRANICE

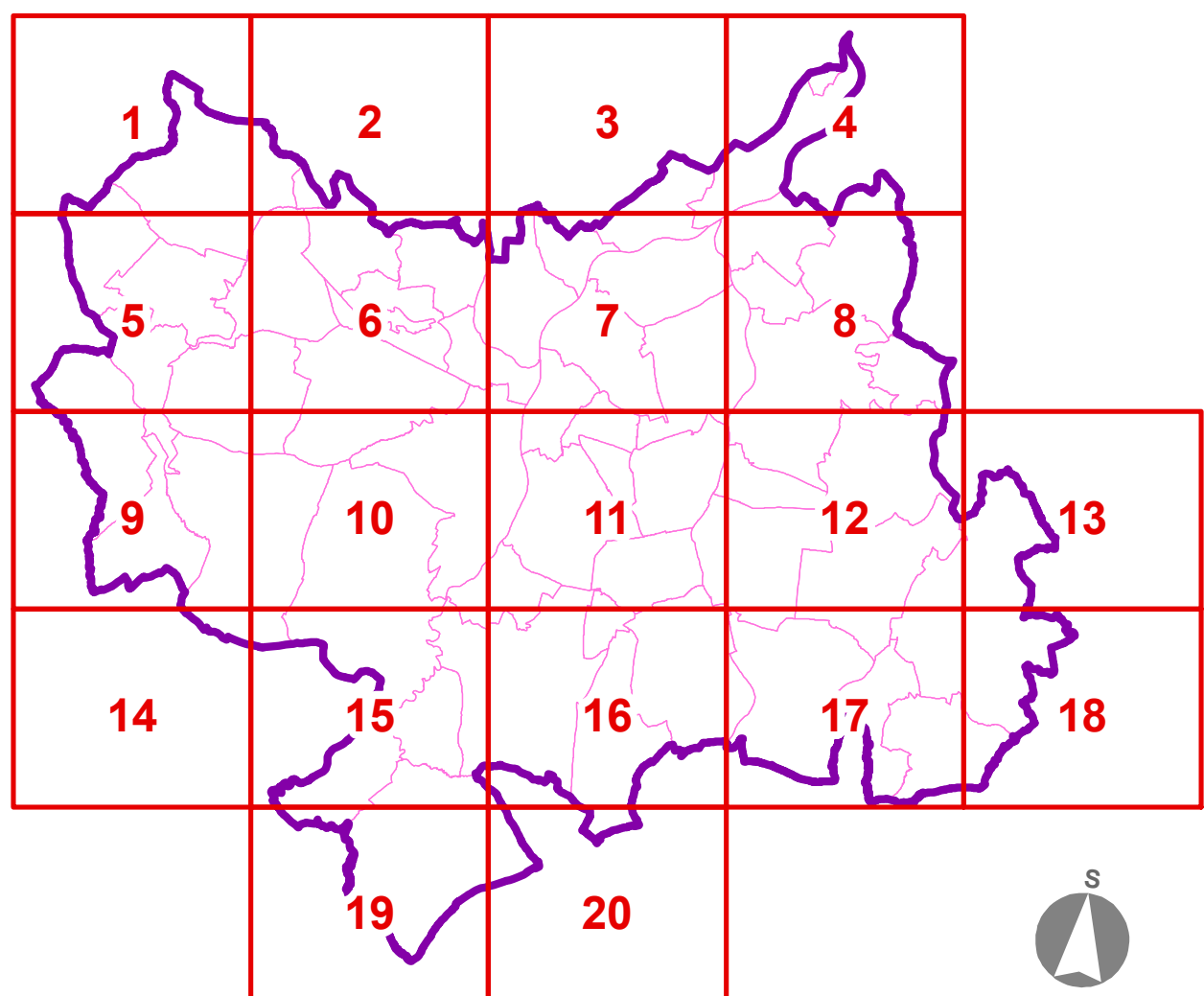
-  hranice ORP Ostrava
-  hranice katastrálních území
-  hranice parcel

MAPOVÝ PODKLAD

-  útvar povrchových vod tekoucích [A47]
-  útvar povrchových vod stojatých [A47]
-  plocha lesa [A37a]

- celé správní území je zájmovým územím Ministerstva obrany z hlediska povolování vyjmenovaných druhů staveb
- OP stavby zajišťující letecký provoz - sektor B (poloměr 5 km - 30 km) se nachází na celém území SO ORP Ostrava

KLAD MAPOVÝCH LISTŮ



Pořizovatel: Magistrát města Ostravy, Prokešovo náměstí 8, 729 30 OSTRAVA	
Projektant: Odbor územního plánování a stavebního řádu MMO, Prokešovo náměstí 8, 729 30 OSTRAVA	
ÚZEMNĚ ANALYTICKÉ PODKLADY PRO SPRÁVNÍ OBVOD STATUTÁRNÍHO MĚSTA OSTRAVY	Měřítko: 1: 10 000
VÝKRES LIMITŮ VYUŽITÍ ÚZEMÍ CIVILIZAČNÍ FAKTORY	Č.výkresu: 1B