














Legenda

PŘÍRODNÍ HODNOTY



ZVLÁŠTĚ CHRÁNĚNÁ ÚZEMÍ

-  přírodní památka (PP) - bodová [A27a]
-  chráněná krajinná oblast [A25a]
-  národní přírodní rezervace (NPR) [A27a]
-  přírodní rezervace (PR) [A27a]
-  národní přírodní památka (NPP) [A27a]
-  přírodní památka (PP) [A27a]




ÚZEMNÍ SYSTÉM EKOLOGICKÉ STABILITY

-  NBC - nadregionální biocentrum [A21]
-  NBK - nadregionální biokoridor [A21]
-  RBC - regionální biocentrum [A21]
-  RBK - regionální biokoridor [A21]
-  LBC - místní (lokální) biocentrum [A21]
-  LBK - místní (lokální) biokoridor [A21]
-  interakční prvek [A21]







VÝZNAMNÉ KRAJINNÉ PRVKY

-  významný krajinný prvek registrovaný [A23a]
-  významný krajinný prvek ze zákona - přírodní údolní niva [A23a]





VODNÍ REŽIM

-  rozvodnice [A49]
-  útvary povrchových vod tekoucích [A47]
-  útvary povrchových vod stojatých [A47]

KRAJINNÝ RÁZ, PAMÁTNÉ STROMY A ZCHD

-  památný strom, skupina stromů, stromořadí [A32]
 -  přírodní park [A30]
 -  výskyt zvl. chráněných rostlin a živočichů [A36a]
 -  typický krajinný celek [A11]
- #### NATURA 2000
-  Natura 2000 - evropsky významná lokalita [A34]
 -  Natura 2000 - ptačí oblast [A35]




VODNÍ A LÉČIVÉ ZDROJE

-  vodní zdroje pro zásobování pitnou vodou [A44]
-  pramen [A44]
-  vrt [A44]
-  přírodní léčivý zdroj [A55]

ZEMĚDĚLSKÝ PŮDNÍ FOND








-  BPEJ a třídy ochrany ZPF [A41]

POZEMKY URČENÉ K PLNĚNÍ FUNKCE LESA











-  plocha lesa hospodářského [A37a]
-  plocha lesa ochranného [A37a]
-  plocha lesa zvláštního určení [A37a]

URBANISTICKÉ HODNOTY






DOPRAVNÍ INFRASTRUKTURA

-  heliport [A102a]
-  železniční stanice/zastávka [A94a]
-  železniční trať celostátní a regionální [A94a]
-  dálnice I. a II. třídy [A93a]
-  silnice I. třídy [A93a]
-  silnice II. a III. třídy [A93a]
-  místní a účelová komunikace [A93a]



URBANISTICKO - ARCHITEKTONICKÁ HODNOTA

-  nemovitá národní kulturní památka [A8a]
-  nemovitá kulturní památka [A8a]
-  historicky významná stavba, soubor [A13a]
-  architektonicky významný objekt, soubor [A13a]
-  urbanistický kompoziční prvek [A11]
-  dominanta pozitivní [A11]
-  válečné hroby [A113a]
-  krematorium [A113a]
-  městská památková zóna [A5a]
-  archeologické naleziště [A16]




REKREACE

-  povrchové vody využívané ke koupání [A46a]
-  místo vyhlídky [A11]
-  lyžařská sjezdovka [A106]
-  cyklistické trasy/stezky [A106]
-  lázeňský areál [A56]

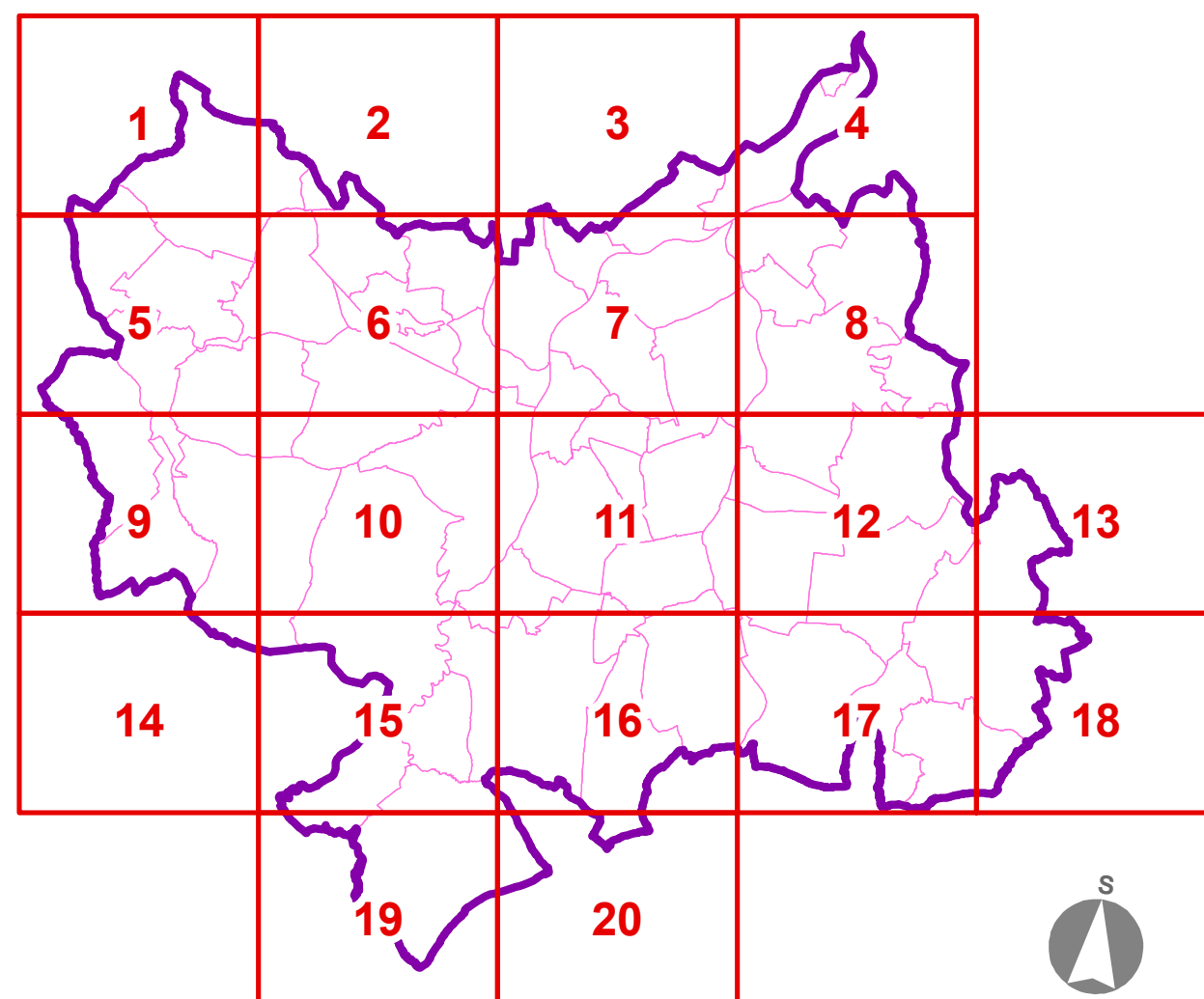
INVESTICE DO PŮDY

-  hlavní odvodňovací zařízení [A43]
-  podrobné odvodňovací zařízení [A43]

SPRÁVNÍ HRANICE

-  hranice ORP Ostrava
-  hranice katastrálních území
-  hranice parcel

KLAD MAPOVÝCH LISTŮ



Pořizovatel: Magistrát města Ostravy, Prokešovo náměstí 8, 729 30 OSTRAVA	
Projektant: Odbor územního plánování a stavebního řádu MMO, Prokešovo náměstí 8, 729 30 OSTRAVA	
ÚZEMNĚ ANALYTICKÉ PODKLADY PRO SPRÁVNÍ OBVOD STATUTÁRNÍHO MĚSTA OSTRAVY	Měřítko: 1: 10 000
VÝKRES HODNOT	Č. výkresu: 2