Aktualizace územně analytických podkladů obce s rozšířenou působností **Ostrava**

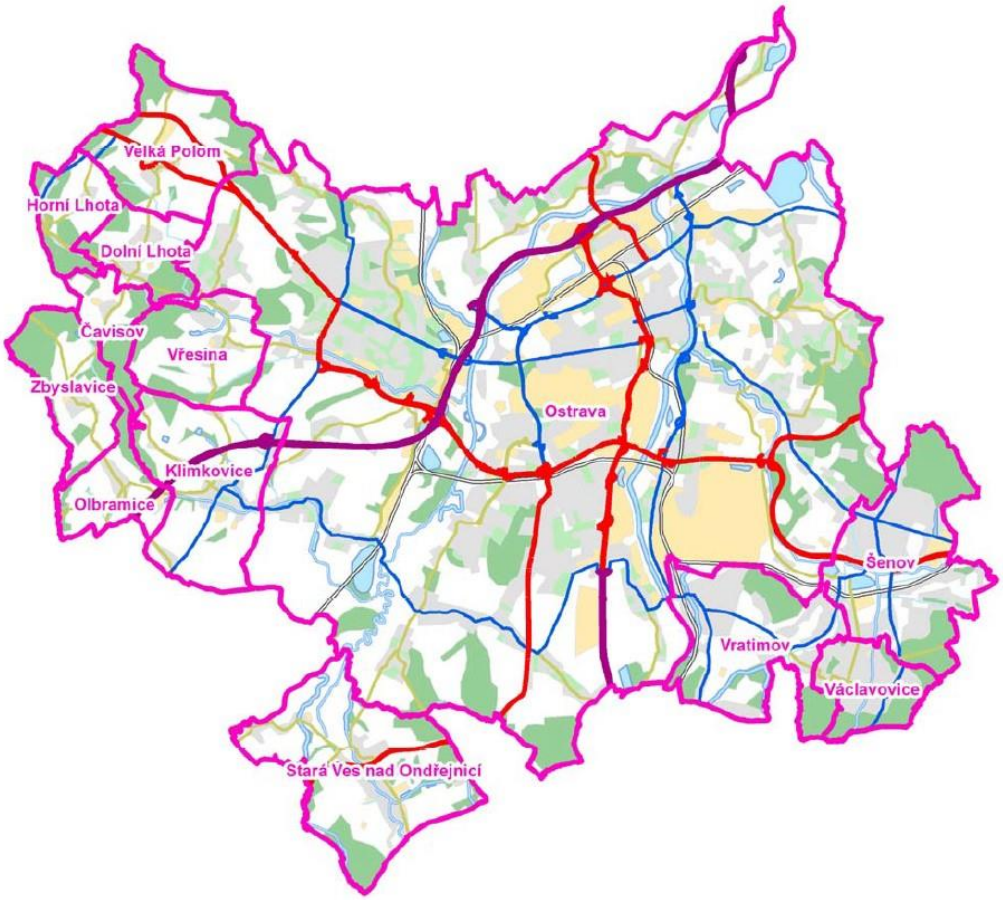

A. PODKLADY PRO ROZBOR UDRŽITELNÉHO ROZVOJE ÚZEMÍ

5. úplná aktualizace 2020

Obsah dokumentace:

Textová část

Grafická část:

1A Výkres limitů využití území – přírodní faktory

1B Výkres limitů využití území – civilizační faktory

2 Výkres hodnot území

3 Výkres záměrů na provedení změn v území

Zpracovatel: Odbor územního plánování a stavebního řádu, MMO

Spolupráce: Mgr. Milan Poledník

Textová část:

Obsah:

I.ÚVOD 5

II.PODKLADY PRO ROZBOR UDRŽITELNÉHO ROZVOJE ÚZEMÍ 6

1. Širší územní vztahy 6

1.1 Základní údaje a širší vazby SO ORP Ostrava 6

1.2 Přeshraniční vazby SO ORP Ostrava 7

1.3 Širší vztahy SO ORP Ostrava, napojení na systémy veřejné infrastruktury 8

2. Prostorové a funkční uspořádání území – jevy a1, A1a, A1b, A11a 14

2.1 Prostorové uspořádání SO ORP Ostrava 14

2.2 Funkční uspořádání SO ORP Ostrava 15

3. Struktura osídlení – Jev B6, A118a 26

3.1. Základní charakteristiky a vývojové tendence struktury osídlení 26

3.2. Územní diferenciace struktury osídlení v SO ORP Ostrava 28

4. Sociodemografické podmínky a bydlení – jev B1, B2a, B4a 34

4.1. Sociodemografické podmínky 34

4.2 Bydlení 77

5. Příroda a krajina – Jevy A17a, A17b, A21, A23a, A24, A25a, A27a, A30, A32, A33, A34, A35, A35a, A36, A36a, A36b, A119 94

5.1 Příroda 94

5.2 Krajina 105

6. Vodní režim a horninové prostředí – Jevy A44, A45, A46, A46a, A47, A48a, A49, A50a, A52a, A52b, A53, A54a, A55, A57, A58, A59, A60, A61, A62, A63, A64a, A114, A119 127

6.1 Vodní režim 127

6.2 Horninové prostředí 140

7. Kvalita životního prostředí – Jevy A64, A65, A65a, A84, A85, A86, A87 166

8. Zemědělský půdní fond a pozemky určené k plnění funkcí lesa – Jevy A37a, A41, A42a, A43, A43a, B22 180

8.1 Zemědělský půdní fond 180

8.2 Pozemky určené k plnění funkcí lesa 185

9. Občanská vybavenost včetně její dostupnosti a veřejná prostranství – Jevy A3, A3a, A56 187

9.1 Občanská vybavenost 187

9.2 Veřejná prostranství 192

10. Dopravní a technická infrastruktura včetně jejich dostupnosti – Jevy A67, A68, A69, A70, A71, A72, A73, A74, A75, A76, A77a, A79, A80, A82a, A82b, A83, A93a, A93b, A94a, A98, A100, A101, A102a, A104, A105, A105a, A106, A119 196

10.1 Technická infrastruktura 196

10.2 Dopravní infrastruktura a její dostupnost 212

11. Ekonomické a hospodářské podmínky – jevy A2, A4a 232
11.1 Aktualizace, Výchozí podmínky hodnocení území 232
11.2 Zhodnocení celkových ekonomických a hospodářských podmínek území 232
11.3 Regionální ekonomika 233
11.4 Místní ekonomika 236
11.5 Ceny pozemků 238
12. Rekreace a cestovní ruch – JEV B15 247
12.1 Rekreační využití a zátěž území 247
12.2 Hodnocení rekreačních podmínek území 250
12.3 Rekreační potenciál území 253
12.4 Rekreační oblast a aktivity 256
13. Bezpečnost a ochrana obyvatel – Jevy A107, A108, A109, A110a, A112a, 116a, A119 258
III. URBANISTICKÉ, KRAJINNÉ, ARCHITEKTONICKÉ, KULTURNĚ-HISTORICKÉ A OSTATNÍ CIVILIZAČNÍ HODNOTY ÚZEMÍ… 277
1. Kulturně historické hodnoty území – Jevy A5a, A8a, A10, A16, A119 278
2. Urbanistické, krajinné a architektonické hodnoty – Jevy A11, A13a 288
2.1 Urbanistické a krajinné hodnoty 288
2.2 Architektonické hodnoty 292
2.3 Ostatní civilizační hodnoty 296
IV. LIMITY VYUŽITÍ ÚZEMÍ 298
IV.1. LIMITY VYUŽITÍ ÚZEMÍ, VYPLÝVAJÍCÍ Z NADŘAZENÉ ÚZEMNĚ PLÁNOVACÍ DOKUMENTACE 298
IV.2. LIMITY VYUŽITÍ ÚZEMÍ, VYPLÝVAJÍCÍ Z PRÁVNÍCH PŘEDPISŮ A SPRÁVNÍCH ROZHODNUTÍ: 298
V. ZÁMĚRY NA PROVEDENÍ ZMĚN V ÚZEMÍ 299
V.1 Podklady z ÚP obcí a měst ORP Ostrava 299
V.1.A Zastavitelné plochy 299
V.1.B Plochy přestavby 304
V.1.C Plochy dopravy 306
V.1.D Plochy technické infrastruktury 315
V.1.E Plochy rezerv 317
V.1.F Plochy změn v krajině 320
V.2 Záměry z nadřazené dokumentace 321

I.ÚVOD

Nová, v pořadí už pátá aktualizace územně analytických podkladů pro správní obvod obce s rozšířenou působností Ostrava (dále jen „aktualizace ÚAP“) je pořizována v souladu s požadavky stanovenými vyhláškou č. 500/2006 Sb., o územně analytických podkladech, územně plánovací dokumentaci a způsobu evidence územně plánovací činnosti (ve znění pozdějších předpisů). Vyhláškou č. 13/2018 Sb. došlo při novelizaci tohoto předpisu ke změně obsahu územně analytických podkladů, která tato aktualizace ÚAP reflektuje.

ÚAP byly aktualizovány na základě údajů o území poskytnutých pořizovatelem a poskytovateli údajů o území do 31. července 2020.

Aktualizace ÚAP je rozdělena na tyto části:

A. Podklady pro rozbor udržitelného rozvoje území – zahrnuje zjištění a vyhodnocení stavu a vývoje území, jeho **hodnot**, **limity využití území** v členění do 13 okruhů daných vyhláškou a vyhodnocení **záměru** na provedení změn v území.

B. Rozbor udržitelného rozvoje území – zahrnuje vyhodnocení pozitiv a negativ v členění do 13 okruhů, stejně jako u podkladů pro rozbor udržitelného rozvoje území, dále pak vyhodnocení územních podmínek a potenciálů jednotlivých pilířů, a to pro příznivé životní prostředí, pro hospodářský rozvoj a pro soudržnost společenství obyvatel, včetně jejich vzájemných vazeb a trendů vývoje území a určení problémů k řešení v územně plánovacích dokumentacích, případně v územních studiích, zahrnující zejména **požadavky na zmírnění nebo omezení** urbanistických, dopravních a hygienických závad, **vzájemných střetů záměrů na provedení změn v území a střetů těchto záměrů s limity využití území a s hodnotami v území**, na odstranění nebo zmírnění vlivů negativ v území, na využití potenciálů rozvoje území a na snížení nevyváženého vztahu podmínek pro příznivé životní prostředí, pro hospodářský rozvoj a pro soudržnost společenství obyvatel.

C. Databázi územně analytických podkladů – zahrnuje údaje o území, zjištění vyplývající z průzkumu území, dostupných informací o území a dat vzniklých analýzou shromážděných informací.

Nový styl zpracování ÚAP je dán několika faktory:

-novelizací vyhlášky č. 500/2006 Sb. ve znění vyhlášky č. 13/2018 Sb.
-novým překladem Evropské úmluvy o krajině (z roku 2017)
-vývojem poznání problematiky řešeného území a krajiny
-změnami v podkladech, datové základně, zlepšení kvality dat a možností jejich využitelnosti s možností jejich širšího
srovnání

II.PODKLADY PRO ROZBOR UDRŽITELNÉHO ROZVOJE ÚZEMÍ

1. ŠIRŠÍ ÚZEMNÍ VZTAHY

1.1 ZÁKLADNÍ ÚDAJE A ŠIRŠÍ VAZBY SO ORP OSTRAVA

Širší územní vztahy představují první ze tří nově zařazených tematických okruhů ÚAP. V minulosti bylo jejich vnímání u části ÚAP zřejmě nedostatečné. V zásadě se jedná o průřezový tematický okruh překrývající se s jednotlivými tematickými okruhy (např. doprava, hospodářské podmínky, technická infrastruktura, rekreace).
Územní vztahy širšího regionu, druh a intenzita vazeb, přirozená dělba funkcí sídel do značné míry předurčují rozvoj řešeného území. Pro obce a mikroregiony jsou zásadní obvykle 3 typy vnějších vazeb (vztahů) – pracovní (z hlediska zaměstnanosti), obslužné (školství, služby – např. pošta, knihovna, zdravotnictví a sociální služby) a rekreační. Vazby zprostředkují zejména doprava a ostatní infrastruktura.
Z hlediska krajiny je možno dále rozlišovat vazby v rámci jednotlivých struktur krajiny (od primární tj. přírodní struktury, sekundární – antropogenně ovlivněné struktury až po terciární či kvartérní struktury tj. vlastní osídlení a jeho vnímání obyvateli, vnímání regionu).
Postavení SO ORP Ostrava z hlediska širších vazeb je dáno jeho základními charakteristikami (viz následující tabulka).

Tab.1.1.1 Základní ukazatele struktury osídlení SO ORP Ostrava a širší srovnání
(zdroj: Český statistický úřad, Malý lexikon obcí ČR r. 2018, vlastní výpočty)

Ukazatel	Počet			Části obcí	Výměra	Obyvatel		
SO ORP	obcí	katastrů	části obcí	na obec	km^2	1. 1. 2018	na část obce	na km^2
Bruntál	31	52	56	1,8	630	36 666	655	58
Frenštát pod R.	6	6	6	1,0	99	19 391	3 232	196
Havířov	5	13	15	3,0	88	87 576	5 838	993
Hlučín	15	18	18	1,2	165	40 599	2 256	246
Karviná	4	13	16	4,0	106	65 010	4 063	616
Kravaře	9	9	14	1,6	101	21 263	1 519	211
Opava	41	85	89	2,2	567	101 168	1 137	178
Ostrava	13	53	55	4,2	332	322 419	5 862	973
Rýmařov	11	33	33	3,0	332	15 487	469	47
Územní jednotka								
MS kraj	300	616	623	2,1	5 430	1205886	1 936	222
ČR	6 258	13 084	15 094	2,4	78 870	10610055	703	135

Pro širší vztahy je rozhodující poloha administrativního území SO ORP Ostrava, která je determinována:
Z historického hlediska polohou na hranici Slezska a Moravy, tj. geograficky do značné míry tvořící „okrajové území ČR“, výrazně determinované přírodními zdroji – ložiskem černého uhlí (viz geologické podmínky území).
Velký význam mají podmínky území z dopravního hlediska – zejména silniční a železniční dopravy (viz popis dopravy).
V současnosti polohou nedaleko státní hranice s Polskem (tj. s vazbou na region Horní Slezska, který je součástí Slezského vojvodství, historicky do značné míry s podobným vývojem – v době Rakousko Uherska).
SO ORP patří do rozvojové oblast OB2 Ostrava (republikového významu s velmi vysokou koncentrací počtu obyvatel). Rozvojové oblasti jsou vymezovány v územích, v nichž z důvodů soustředění aktivit mezinárodního, republikového a regionálního významu existují zvýšené požadavky na změny v území.

SO ORP Ostrava je dlouhodobě zařazován mezi hospodářsky problémové regiony a okresy s vysokým podílem nezaměstnaných osob podle usnesením vlády ČR č. 344/2013.

Město Ostrava vytváří výrazný region pohybu za prací, jehož význam se po r. 1990 velmi mírně zmenšuje jak z hlediska nabídky pracovních míst tak i plošného rozsahu. Pokrývá velkou část území sousedních SO- zejména SO ORP Bílovec, Bohumín, Orlová, Havířov, Hlučín okrajově i Frýdek-Místek, Kopřivnice a Odry. Podrobnější popis pohybu za prací je uveden v části o hospodářském pilíři.

Kartogram 1.1.1. Vymezení regionů pohybu za prací (zdroj: ČSÚ, SLDB r. 2011)

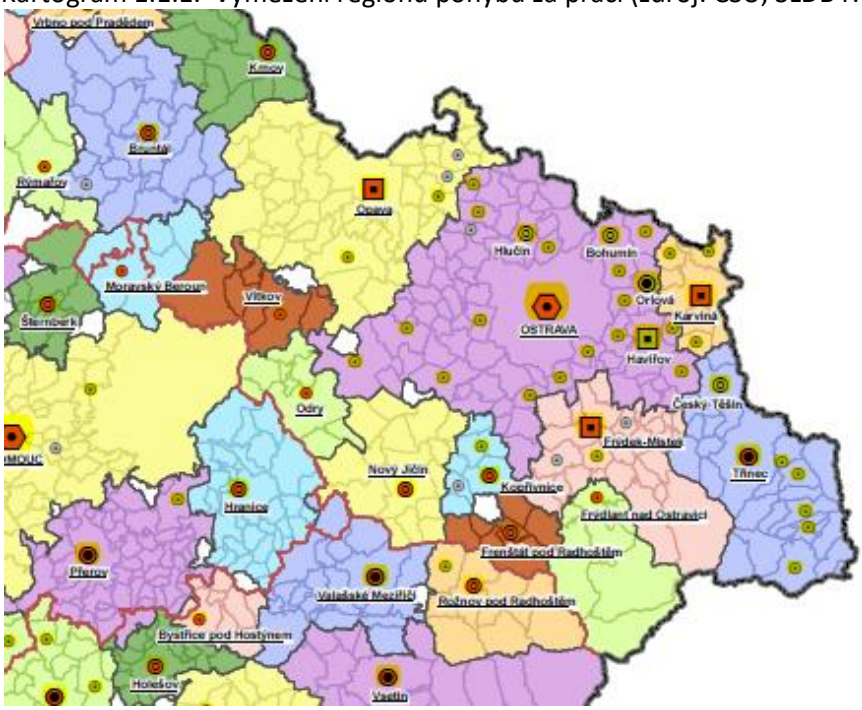

Poměrně specifický region vytváří pohyb obyvatel za vzděláním, zejména vysokoškolským (s významnými vazbami nejen na Olomouc a Brno, ale zejména na Prahu. To se do značné míry projevuje i na negativních migračních tocích mladých, vzdělaných obyvatel z SO ORP Ostrava.
Podobně významné širší územní vazby existují k okolním regionům z hlediska rekreace a cestovního ruchu, zde existuje jednoznačná orientace na centrální a západní část Moravskoslezských Beskyd, širší Valašsko, na druhé straně pak na Jeseníky. Intenzita využití této části Beskyd je velmi vysoká, mnohdy srovnatelná s Krkonošemi či polské části Beskyd (Wisla a okolí). Tradiční širší rekreační vazby přesahují až na Slovensko.

1.2 PŘESHRANIČNÍ VAZBY SO ORP OSTRAVA

Nemalou roli z hlediska širších vazeb, ale i rozvojového potenciálu hraje příhraniční poloha SO ORP Ostrava, s Polskem přímo sice nehraničící, ale vykazuje značné množství vazeb.

Kartogram 1.2.1. Administrativní členění území Slezského vojvodství (dělení podle okresu = powiatu a obcí = gmin)

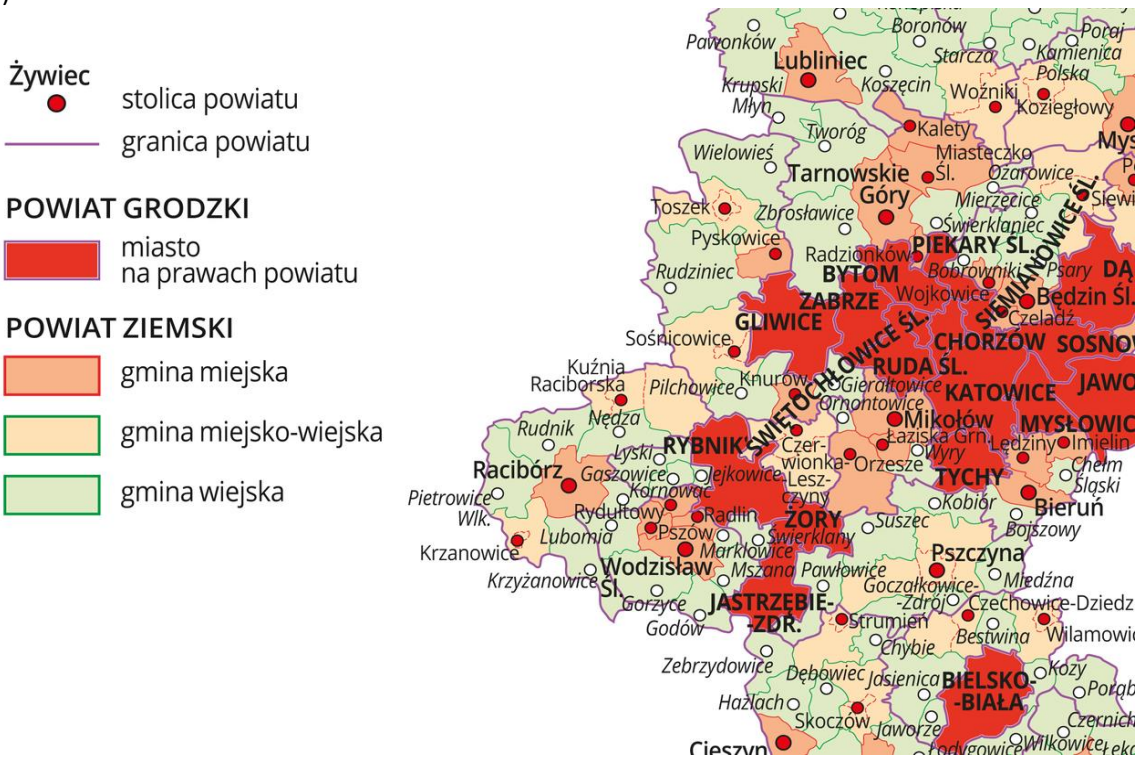

Rozsah vzájemných vazeb v příhraničních regionech je determinován řadou faktorů:

- Významem sousedních území – tj. Hornoslezského regionu, v širším pojetí s cca 5 mil. obyvatel a hustotou osídlení srovnatelnou s Ostravskou aglomerací.
- Diferenciací cenové hladiny, která byla v minulosti zásadním motivem příhraničního pohybu (ceny se z části srovnaly, což je patrné zejména u nákupů v Polsku, levnější zůstaly například potraviny, stavebniny, ale i např. taxi služby, v ČR jsou pro občany Polska levnější restaurace, ubytování, léky.
- Dopravní dostupností regionů, v obou zemích rychle roste počet automobilů na osobu, rozvíjí se cykloturistika a síť komunikací.
- Tradičně vyšší nezaměstnanost v Polsku je zřejmě způsobena relativně vyšší cenou práce (zejména vzhledem k HDP), specifika v řadě oborů (hornictví) vedou k vyšší zaměstnanosti občanů Polska v ČR než naopak.
- Vzájemné sympatie obyvatel (vnímání sousedních regionů). Tradičně platí, že občané Polska mají pozitivnější vazbu k ČR než naopak (např. vztah občanů ČR ke Slovensku je výrazně symetričtější), na druhé straně je tento asymetrický vztah podél hranic regionů a států v Evropě poměrně častý. Část stereotypů mizí, na druhé straně existuje zásadní rozdíl v náhledu na „Evropské hodnoty“ u obou populací.
- Nabídka atraktivních cílů pro rekreaci a cestovní ruch (je dlouhodobě vyšší v příhraničních regionech ČR).

1.3 ŠIRŠÍ VZTAHY SO ORP OSTRAVA, NAPOJENÍ NA SYSTÉMY VEŘEJNÉ INFRASTRUKTURY

1.3.1 DOPRAVA

a. Poloha SO ORP Ostrava vůči páteřní síti evropského a republikového významu

Moravskoslezským krajem prochází významné dopravní tahy evropského významu:

• VI.B železniční: Katowice – Petrovice u Karviné – Ostrava – Břeclav – Wien
• VI.B silniční: Katowice – Ostrava – Brno – Břeclav – Wien

Správním obvodem ORP Ostrava, prochází větev VI.B transevropského multimodálního (víceúčelového) dopravního koridoru s železničním spojením Katowice – Petrovice u Karviné – Ostrava – Břeclav – Wien. Trans-evropský multimodální VI.B koridor je řešen rovněž silničním napojením Katowice – Petrovice u Karviné – Ostrava – Břeclav – Wien. Součástí této silniční větve VI.B je také dálnice D1.

Kartogram 1.3.1 – schéma významných dopravních tahů v rámci Střední Evropy

b. Poloha SO ORP Ostrava ve vztahu k páteřní silniční síti MSK

Základní prostorové uspořádání komunikační sítě kraje, její návaznost na komunikační síť sousedních států a krajů je dokladována schématem se zvýrazněnými komunikačními tahy tzv. Slezského kříže, tvořeného dvěma komunikačními tahy procházejícími oblastí Moravské brány – dálnicí D1 a tahem I/48 (rekonstrukce na D48). Tyto dva tahy kříží částečně „příhraniční“ tah silnic I/11, I/56 a I/57 vedený v koridoru Mosty u Jablunkova, Třinec – Třanovice, Frýdek-Místek, Ostrava – Opava – Krnov - Bartultovice. Na tento komunikační kříž navazují dva tahy sil. I/45 Krnov – Olomouc a I/35 Palačov – Valašské Meziříčí – Vsetín. Vedení těchto základních koridorů je odrazem morfologie terénu, která v historickém vývoji předznamenala vedení hlavních tahů silniční i železniční a poslední době i cyklistické dopravy.

Kartogram 1.3.2 - Komunikační síť Moravskoslezského kraje

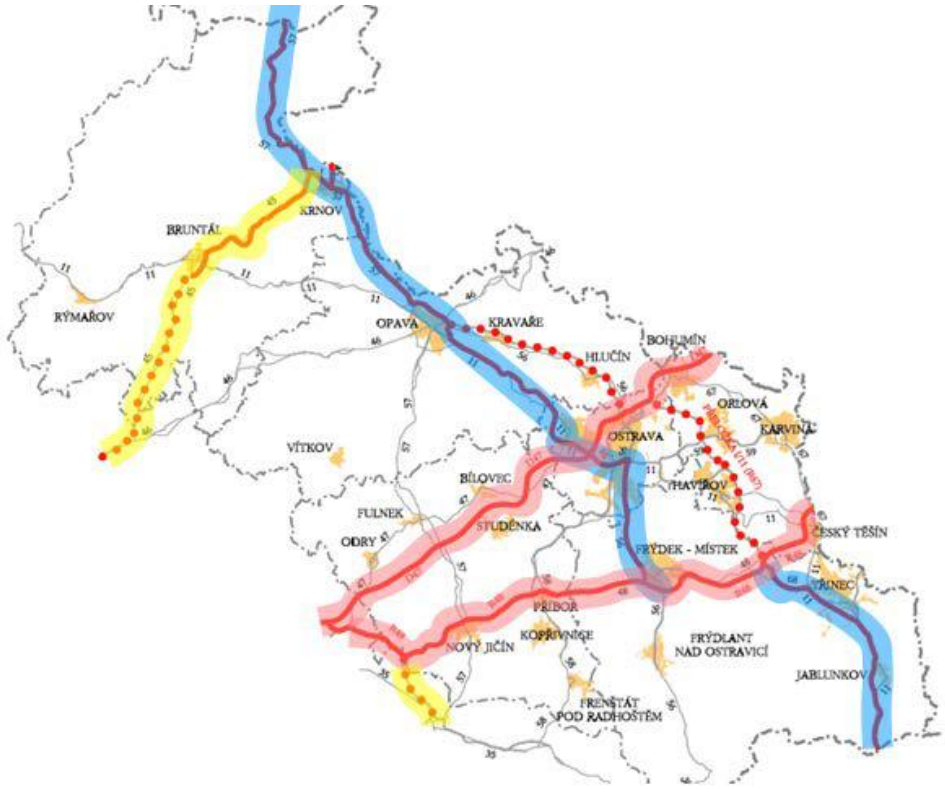

Zdroj: Koncepce rozvoje dopravní infrastruktury Moravskoslezského kraje, 2008

Dále jsou informace k dopravní infrastruktuře SO ORP Ostrava uvedeny v popisu jevu 93A – Pozemní komunikace, jejich kategorie a jejich ochranná pásma v části B. Poklady pro rozbor udržitelného rozvoje území.

1.3.2 VODNÍ HOSPODÁŘSTVÍ

Území SO ORP Ostravy patří do povodí řeky Odry a úmoří Baltského moře. Hlavními vodotečemi jsou hydrologicky relativně rovnocenné toky - Odra,' Opava a Ostravice. K vodohospodářsky významným tokům ve správě Povodí Odry patří ještě Porubka, Lučina a Ščučí a Černý příkop.

Zásobování vodou
Zásobování pitnou vodou je zajištěno přibližně ze 60 % z povrchových zdrojů Ostravského oblastního vodovodu (OOV) napojeného z údolních nádrží povrchové vody Kružberk (úpravna vody Podhradí) a Šance (úpravna vody Nová Ves u Frýdlantu) a asi ze 40 % z podzemních zdrojů (Nová Ves a Dubí, Stará Bělá – Pešatek, Palesek a Sýkorův důl, Bartovice-Ještěrka I., Ještěrka II., Zábřeh II. - vodovod, Důlňák ve Vratimově) situovaných na území města Ostravy a Vratimova.
Jako zdroje průmyslové vody jsou využívány - řeky Odra, Ostravice, Opava a vodní nádrž Žermanice.

Kanalizace
Odvádění a čištění odpadních vod je plošně vymezeno územím SO ORP Ostrava. Podstatná část **statutárního města Ostrava** je odkanalizována do na ÚČOV v Ostravě – Přívoze **(Třebovice, Moravská Ostrava, Ostrava-Jih, Poruba, Nová Bělá, Vítkovice, Puskovec, Mariánské Hory a Hulváky, Lhotka, Hošťálkovice, Proskovice).** Na území města Ostravy jsou vybudovány kanalizační sběrače, které umožňují napojení také sousedních obcí (**Klimkovice, Vřesina, Dolní Lhota, Čavisov, Vratimov a Stará Ves nad Ondřejnicí**) tak, aby byla umožněna

likvidace splaškových odpadních vod na ÚČOV v Ostravě – Přívoze. Dále jsou využívány menší ČOV v Michálkovicích, Heřmanicích, Vítkovicích a Kunčicích nad Ostravicí. **V Polance nad Odrou, Hrabové, Svinově, Plesné, Slezské Ostravě, Staré Bělé, Petřkovicích, Nové Vsi, Michálkovicích, Krásném Poli** je na částech území, která nejsou odkanalizována do ÚČOV v Ostravě – Přívoze a výše jmenovaných menších ČOV, čištění odpadních vod zajištěno nevyhovujícím způsobem, převážně v septicích či žumpách. Ty mají přepady zaústěny do stávající kanalizace, respektive přímo do povrchových vodotečí případně trativodů, kterými odpadní vody odtékají spolu s ostatními vodami do recipientu. V **Radvanicích a Bartovicích** je vybudována rozsáhlá stoková síť jednotné kanalizace, která odvádí odpadních vody bez přiměřeného čištění do recipientu. Čištění odpadních vod je zajištěno převážně v septicích či žumpách.
V **Horní Lhotě** jsou kanalizační systémy včetně napojení na místní ČOV vybudovány samostatně a z hlediska širších vztahů nemají vzájemné vazby.V **Olbramicích** je v provozu v části obce jednotná kanalizace s odvodem do vodoteče, nebo s předčištěním v septicích či žumpách s odvedením do vodoteče, případně má část domů bezodtokové jímky na vyvážení. Město **Šenov** má vyjma okrajových části vybudovanou kanalizaci napojenou na ČOV Havířov. Obec **Václavovice** má v současnosti odkanalizováno 38% obyvatel obce s napojením na místní ČOV. Rodinné domy nenapojených obyvatel ve Václavovicích likvidují odpadní vody pomocí septiků a žump, většina splaškových vod se dostává do místních vodních toků nebo zasakují do půdy. Obec **Velká Polom**, kromě nových rodinných domů v lokalitě „Mlýnek“ v jihovýchodní části, nemá v současné době vybudovanou centrální ČOV. Likvidace odpadních vod probíhá lokálně přímo u zdroje – žumpy na vybírání, septiky a malé domovní ČOV s přepady zaústěnými do stávající kanalizace nebo přímo do nejbližší vodoteče. Obec **Zbyslavice** nemá v současnosti vybudovaný systém veřejné kanalizace. Odpadní vody jsou individuálně předčištěny a vypouštěny do potoka, z části mají rodinné domky vybudovány bezodtokové jímky s následným vyvážením.

1.3.3 ENERGETIKA (ELEKTROENERGETIKA, PLYNÁRENSTVÍ, TEPLOVODY)

Elektrická energie
Zásobování elektrickou energií je zajištěno z distribuční soustavy VVN 110 kV, která zajišťuje přenos el. výkonu z uzlových bodů nadřazené přenosové soustavy VVN 220 kV a ZVN 400 kV a elektráren, pro napájecí body – transformační stanice VVN/VN, kde používané napětí VN je převážně 22 kV, méně pak 10 a 6 kV.
Důležitými uzly nadřazené soustavy VVN jsou rozvodny Nošovice, Albrechtice, Lískovec, Vratimov a Třebovice. Od roku 2009 je provozována nová rozvodna na křižovatce ulic Rudná a Plzeňská, která pokrývá požadavky na odběr energie v území Shopping parku a napájí oblast průmyslové zóny nad Porubkou. Od roku 2013 je provozována transformovna VVN/VN v průmyslové zóně Hrabová u ulice Místecká, která pokrývá stávající i výhledové potřeby el. energie v této rozvojové oblasti a přilehlém okolí. Od roku 2012 je v provozu také transformovna VVN/VN Poruba.

Vzhledem k výraznému rozvoji energeticky náročných investic na území města Ostravy vzniká potřeba posílení kapacit elektrické energie. Pro umožnění distribuce elektrické energie je nutno vybudovat trafostanice 110/22 kV na Fifejdách (předpoklad zprovoznění 2017), Slezské Ostravě a Hrušově.

Základním výchozím podkladem byly podklady grafického informačního systému ČEZ Distribuce, a.s. a ČEPS, a.s.

Sítě zvlášť vysokého napětí - vedení ZVN 400 kV
Řešeným územím neprochází vedení zvlášť vysokého napětí ZVN 400 kV.
Páteř distribuční sítě tvoří:
sítě velmi vysokého napětí - vedení 110 kV,
sítě vysokého napětí VN 22 kV.
Součástí distribuční sítě jsou dále rozvodny a distribuční trafostanice.
Stávající zařízení jsou zakreslena ve výkresu limitů, navrhovaná ve výkresu záměrů na provedení změn v území.

1.3.4 KRAJINA A ŠIRŠÍ VZTAHY KRAJINNÉ INFRASTRUKTURY – ÚSES

Běžná krajina České republiky je tvořena z největší části zemědělskou krajinou, dále poměrně velkým rozsahem lesů – většinou na základě vhodnosti nebo nevhodnosti podmínek pro intenzivní zemědělství. V menší míře kompaktním osídlením a dopravou a dalšími způsoby užívání krajiny.
Krajina v klasickém pojetí je tvořena jednotlivými strukturami, nerespektujícími administrativní hranice (např. administrativní území obcí, SO ORP). **Primární struktura** (přírodní či přírodě blízká struktura) je základem pilíře životního prostředí, zásadně však i zdrojem (vytváří potenciál území) **sekundární struktury** (zemědělství, těžba, navazující průmysl a infrastruktura). Sekundární struktura se do značné míry překrývá s hospodářským pilířem území.

Sekundární struktura krajiny SO ORP Ostrava se na jeho vývoji podílela v posledních více než 150 letech významným způsobem. Těžba uhlí na Ostravsku (zejména Karvinsku) byla až do 60. let minulého století velmi rentabilním odvětvím, tvořícím atraktivní pracovní místa a vyvolávající rozsáhlou migraci, nejprve z Haliče, po r. 1918 ze Slovenska. Míra přeměny krajiny je srovnatelná pouze s některými regiony v severních Čechách, či v Evropě (nejblíže Horní Slezsko, Porúří). Tato poměrně stará montánní krajina s útlumem těžby uhlí následuje osud podobných, zejména západoevropských regionů.

Biogeografická diferenciace
Základem pro vymezování návrhu ÚSES je biogeografická diferenciace. Zásadním podkladem pro vymezení plánu ÚSES na regionální úrovni je biogeografická diferenciace a to jednotlivé **typy biochor**. Regionální biocentrum reprezentuje typické potenciální ekosystémy daného typu biochory v rámci biogeografického regionu. Regionální biokoridor propojuje v regionálně významné migrační trase primárně regionální biocentra.

Ostravský bioregion
V Ostravském bioregionu se v zastoupení biochor jednotlivých typů objevují převážně homogenní typy. Na území MSK se nachází **8 typů biochor** zejména 3. (dubobukového) a výjimečně 4. (bukového) vegetačního stupně:

- 3BE Rozřezané plošiny na spraších 3. v.s.
- 3Ro Vlhké plošiny na kyselých horninách 3. v.s.
- 3RE Plošiny na spraších 3. v.s.
- 4Nk Široké kamenité nivy 4. v.s. – extrémní typ
- 3Nh Užší převážně hlinité nivy 3. v.s.
- 3AM Antropogenní reliéf dolů a výsypek 3. v.s. – extrémní typ
- 3BN Rozřezané plošiny na zahliněných štěrcích 3. v.s.
- 3BM Rozřezané plošiny na drobách 3. v.s.

-

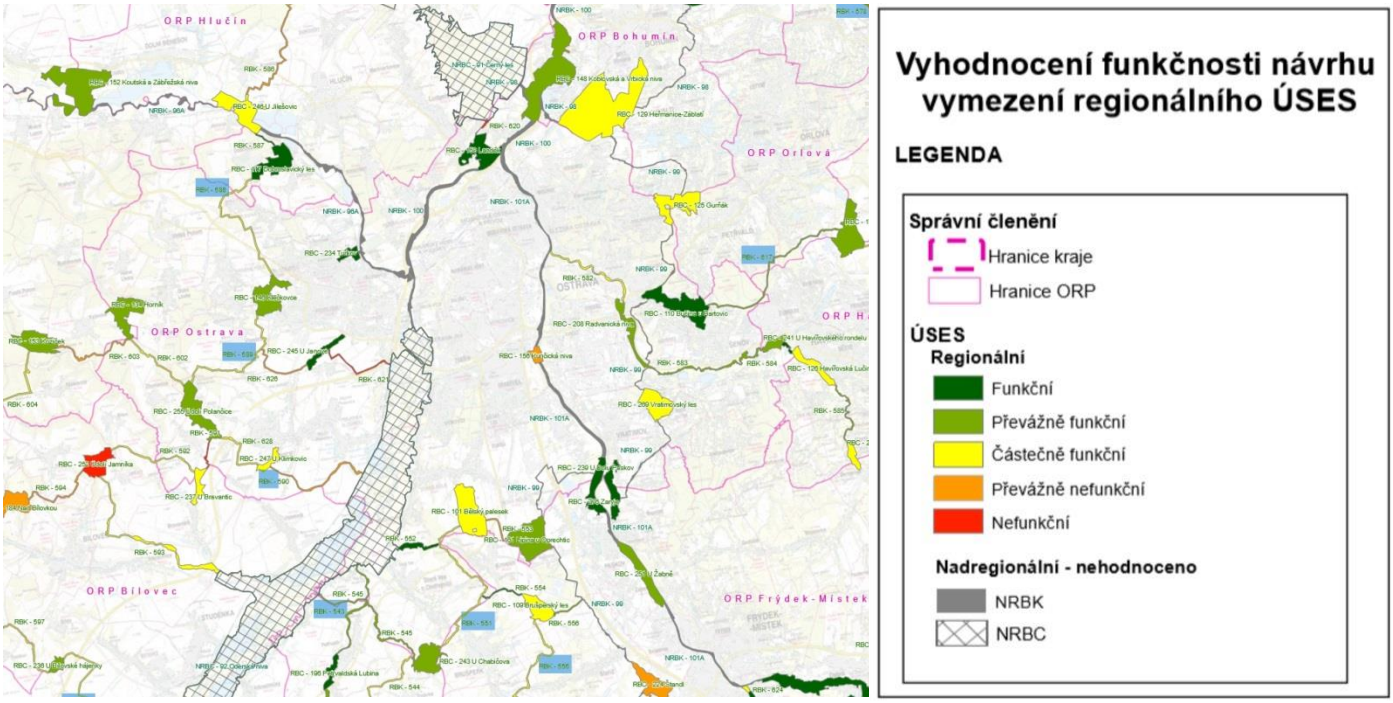

Zdroj: Územní studie ÚSES MSK – Plán regionálního ÚSES MSK, Duben 2019

2. PROSTOROVÉ A FUNKČNÍ USPOŘÁDÁNÍ ÚZEMÍ – JEVY A1, A1a, A1b, A11a

2.1 PROSTOROVÉ USPOŘÁDÁNÍ SO ORP OSTRAVA

SO ORP Ostrava je jednoznačným městským SO ORP, vytvářející silně antropogenně urbanizovanou krajinu s vysokým stupněm urbanizace. Statutární město Ostrava je nejen administrativním centrem území, ale dominuje svými funkcemi (obslužné, výrobní, sídelní). Z hlediska prostorového uspořádání nepatří SO ORP Ostrava mezi plošně nejmenší SO ORP v České republice (podobně i z hlediska počtu obcí), na druhé straně z hlediska počtu obyvatel patří k největším. Je lokalizován v severovýchodní části ČR, hraničí s SO ORP Bohumín, Orlová, Havířov, Frýdek-Místek, Kopřivnice, Bílovec, Opava a Hlučín.

Prostorové uspořádání mikroregionu, ve kterém se nachází SO ORP Ostrava je výrazně determinováno velmi vysokou hustotou osídlení, což se promítá i do jeho funkčního využití (vykazuje relativně malý podíl primárních struktur krajiny s lesními a zemědělskými produkčními funkcemi a vysoký podíl intenzivně využívané obytné – sídlištní zástavby a antropogenně pozměněné krajiny). Fenoménem jsou rozsáhlá území transformovaných a i částečně zaniklých sídel (část Ostrava Hrušov), s rozsáhlými změnami v důsledku těžby uhlí, industrializace. Na menší východní části SO ORP postupně zaniká rozptýlená zástavba, která v území této části Slezska vznikla historicky, do značné míry determinována podmínkami zemědělské výroby.

Prostorové uspořádání řešeného území je patrné z následujícího schematu.

Kartogram 2.1. Prostorové a administrativní vymezení SO ORP Ostrava

(zdroj: //geoportal.msk.cz)

Řešeným územím je celé správní území obce s rozšířenou působností Ostrava, zahrnuty jsou:
všechny městské obvody města Ostravy:
Hošťákovice, Hrabová, Krásné Pole, Lhotka, Mariánské Hory a Hulváky, Martinov, Michálkovice, Moravská Ostrava a Přívoz, Nová Bělá, Nová Ves, Ostrava – Jih, Petřkovice, Plesná, Polanka nad Odrou, Poruba, Proskovice, Pustkovec, Radvanice a Bartovice, Slezská Ostrava, Stará Bělá, Svinov, Třebovice, Vítkovice,

města: Klimkovice, Šenov, Vratimov,

a obce: Čavisov, Dolní Lhota, Horní Lhota, Olbramice, Stará Ves nad Ondřejnicí, Václavovice, Velká Polom, Vřesina a Zbyslavice.

Uvedených 12 obcí a měst kromě statutárního města Ostravy je tvořeno celkem 14 katastrálními územími. Výměra řešeného území je 331,51 km^2.

2.2 FUNKČNÍ USPOŘÁDÁNÍ SO ORP OSTRAVA

Převažujícími funkcemi řešeného území jsou funkce obytná a výrobní (s výraznou transformací a poklesem významu)**, obslužná** (vykazující značný růst, zaměstnanost ve službách je v současnosti naprosto dominantní), **dopravní (se značným růstem zátěže) a částečně i rekreační** (koncentrovaná do vybraných katastrálních území zejména na západě SO ORP, dále i podél vodních toků).

Tab. 2.2. Využití ploch a srovnání vybraných ukazatelů SO ORP v řešeném území a nejlépe a nejhůře hodnocených SO ORP ČR (zdroj: ČSÚ, vlastní výpočty, r. 2017)

SO ORP	Pořadí z 205 SO ORP ČR	Koeficient ekologické stability	Podíl zastavěných ploch z celkové výměry (%)	Podíl zastavěných a ost. ploch z celkové výměry (%)	Podíl lesních pozemků z celkové výměry (%)	Celková výměra (km^2)	Obyvatel na km^2
Kraslice	1	10,94	0,55 %	6,61 %	69,28 %	264,6	50,2
Tanvald	2	8,73	1,34 %	7,23 %	72,09 %	190,6	108,2
Rýmařov	3	8,26	0,79 %	5,39 %	50,83 %	332,4	46,9
Frýdlant n.O.	4	7,17	1,08 %	6,03 %	68,67 %	317,4	77,5
Jablunkov	5	5,26	1,35 %	7,33 %	59,37 %	176,0	129,0
Orlová	135	0,72	5,65%	35,29%	17,23%	45,1	834,3
Ostrava	**166**	**0,55**	**6,72 %**	**33,72 %**	**16,28 %**	**331,6**	**975,6**
Karviná	168	0,53	4,30 %	36,50 %	15,15 %	105,6	623,2
Most	200	0,23	2,14 %	44,29 %	8,19 %	231,1	325,8
Český Brod	201	0,23	2,10 %	10,55 %	8,54 %	184,5	111,9

Neratovice	202	0,23	3,32 %	14,45 %	7,84 %	113,1	279,3
Slaný	203	0,21	1,99 %	9,82 %	9,81 %	368,8	108,0
Kralupy n V.	204	0,20	3,48 %	19,80 %	5,56 %	131,2	238,6

Velmi častým ukazatelem hodnocení podmínek životního prostředí v rámci územně analytických podkladů byl koeficient ekologické stability (KES), tak tomu bylo i v rámci ÚAP SO ORP Ostrava z roku 2016 a v předchozích letech. Nově nebyl zařazen mezi „povinné“ ukazatele ÚAP. I přes tyto skutečnosti byla zařazena do textu předchozí tabulka obsahující důležité údaje o podílu vybraných ploch a údaji o KES.

Zpracovatelé ÚAP jsou si vědomi omezení ukazatele KES, ale i úskalí spojených s posuzování zastoupení jednotlivých druhů ploch na území obcí daných:

- Administrativním vymezením území obcí – jeho nesrovnatelnou velikosti, tvarem a různým sousedstvím (obec s velmi nízkým KES, ale i např. zastoupením lesních ploch může sousedit s územím obce s vysokým KES nebo podílem lesů, tj. situace zde není tak špatná a naopak). Zásadní je pak funkční propojenost těchto území, jejich funkční komparativní výhody.
- Dále pak i rozdílem mezi vykazovanými plochami zeleně a skutečností. Rozsah zeleně v krajině je obvykle větší, než je formálně vykazován v katastru nemovitostí, obecně podíl zeleně plošně trvale roste, což je patrné zejména v bilanci dřevní hmoty za celou ČR. Zatímco v roce 1930 činily zásoby dřeva v českých lesích 307 milionů krychlových metrů, v roce 2003 to již bylo 650 milionů kubíků. V letech 2004 až 2006 ale prováděl Ústav pro hospodářskou úpravu lesů (ÚHÚL) šetření, z nichž vyplynulo, že v současnosti činí zásoba dřeva v Česku 930 milionů kubíků. Více na: http://www.euro.cz/byznys/cesko-nevico-s-lesy.
- Ve výsledcích na úrovni obcí generuje podobně „nepříznivé“ hodnoty KES pro území silně urbanizovaná (s velkým podílem zpevněných a zastavěných ploch) a pro zemědělskou (polní) krajinu. Zemědělská krajina přitom při odpovídajícím hospodaření může představovat ekologicky přírodě blízkou krajinu.
- **Matoucí název ukazatele**, který by mohl být spíše ukazatelem antropogenizace - ekologické stability využití ploch nikoliv přírodních struktur jako celku. Problémem je i pojem „stabilita“. Stabilita ekosystému je snad žádoucí v rámci přirozené dynamiky, zjednodušeně však tento název vyvolává představu, že cílem je petrifikace současného stavu přírodních struktur či ještě lépe rekonstrukce do těžko odhadnutelného historického stavu. Přitom systém územního plánování pracuje s cílem optimálního stavu tří základních pilířů území, zajišťující udržitelný rozvoj, nikoliv „pouze stabilitu“

Zastavěné plochy představují jedny z nevýrazněji antropogenně transformovaných ploch krajinného pokryvu (po plochách povrchové těžby). V rámci SO ORP se jejich podíl v ČR pohybuje od cca 0,5 % (nejnižší podíl mají SO ORP Kaplice, Český Krumlov) do 9,12 % (Brno) u SO ORP města Ostravy 6,7 %. Pokud srovnáme % podíl zastavěných ploch a hustotu zalidnění, pak je na první pohled patrná souvislost mezi oběma hodnotami (korelační koeficient 0,92 potvrzuje vysoký stupeň závislosti obou hodnot).

Čím větší hustota zalidnění území, tím větší je i podíl antropogenně transformovaných ploch. Z užšího antropogenního pohledu (hygieny životního prostředí, atraktivity bydlení) by vysoký podíl zastavěných ploch nemusel být výraznějším problémem pilíře životního prostředí či krajiny (pokud pojem krajiny není zúžen na primární strukturu, tj. více či méně přírodní krajinu).

Obce SO ORP Ostrava jsou při svém rozvoji limitovány zčásti hospodářskými podmínkami vlastního i širšího regionu a potřebou zlepšení životního prostředí (zvýšení a udržení kvality bydlení). V řešeném území se jednoznačně projevují suburbanizační tendence, (zejména u obcí Horní Lhota, Olbramice, Václavovice, Velká Polom, Vřesina, Zbyslavice). Tyto obce vytvářejí neúplný, jiho-západní prstenec v okolí Ostravy. Blízkost „problémových" regionů (z hospodářského hlediska) je patrný z následujícího kartogramu, tato skutečnost má výrazný vliv i na suburbanizační tlak v jednotlivých obcích.

SO ORP Ostrava je dlouhodobě řazeno mezi regiony se soustředěnou podporou státu (strukturálně postižené regiony) – celý okres Ostrava (viz předchozí kartogram). K vymezení těchto regionů **byly použity následující relevantní indikátory:**

- souhrnné hodnocení situace na trhu práce, zahrnující míru nezaměstnanosti a počet uchazečů na jedno volné pracovní místo (uplatněna dvojnásobná váha ve srovnání s dalšími 3 indikátory)
- daňové příjmy obcí v okrese od podnikajících fyzických osob na 1 obyvatele,
- počet podnikatelů (fyzických osob) na 1000 obyvatel,
- kupní síla obyvatel.

Kartogram 2.2: Hospodářsky problémové regiony (usnesení vlády ČR č. 344/2013)

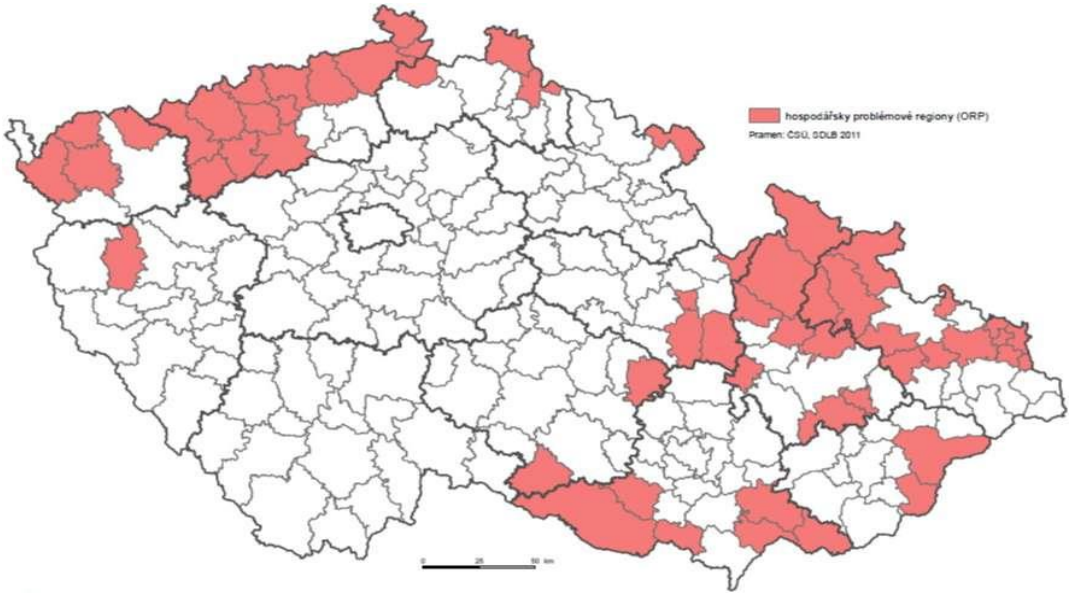

Sousední SO ORP, ale i vzdálenější území v Polsku (Hornoslezské aglomerace) mají do značné míry podobné prostorové a funkční uspořádání, v posledních cca 150 letech determinovány těžbou uhlí a navazující prudkou industrializací širšího regionu (doprovázenou rozsáhlým přílivem obyvatel). V posledních cca třiceti letech s útlumem těžby uhlí a migrací obyvatel z těchto regionů, s negativním vnímáním životního prostředí i zhoršením podmínek zaměstnanosti.

JEV A1 – ZASTAVĚNÉ ÚZEMÍ

Popis jevu: Zastavěným územím je území vymezené územním plánem nebo postupem podle tohoto zákona; nemá-li obec takto vymezené zastavěné území, je zastavěným územím zastavěná část obce vymezená k 1. září 1966 a vyznačená v mapách evidence nemovitostí (intravilán). Na území obce se vymezuje jedno případně více zastavěných území. Hranici jednoho zastavěného území tvoří čára vedená po hranici parcel, ve výjimečných případech ji tvoří spojnice lomových bodů stávajících hranic nebo bodů na těchto hranicích.

Předpis / dokument: Zákon č. 183/2006 Sb., o územním plánování a stavebním řádu (stavební zákon) ve znění pozdějších předpisů, § 2, § 43, § 58, § 59, § 60, § 189

Poskytovatel údaje o území: ÚP obcí a měst ORP Ostrava

Limit území: Ne

Hranice zastavěného území je v rámci ORP Ostravy převzata (vymezením zastavěného území postupem podle § 58 dle stavebního zákona) z platných územně plánovacích dokumentací ve znění posledních změn.

Přehled dotčení jednotlivých obcí v ORP:

Statutární město Ostrava
Územní plán Ostravy - úplné znění po Změně č. 2a (účinnost od 18.10. 2018).

Obec Čavisov
Územní plán Čavisov (účinnost od 2. 5. 2012).

Obec Dolní Lhota
Územní plán Dolní Lhota (účinnost od 2.8. 2011).

Obec Horní Lhota
Územní plán Horní Lhota (účinnost od 29. 3. 2019)

Město Klimkovice
Územní plán Klimkovice (účinnost 29. 3. 2016)

Obec Olbramice
Územní plán Olbramice - úplné znění po Změně č.2 (účinnost od 15.8. 2020)

Obec Stará Ves nad Ondřejnicí
Územní plán Stará Ves nad Ondřejnicí (účinnost od 28. 5. 2014)

Město Šenov
Územní plán Šenov (účinnost od 7. 12. 2018)

Obec Václavovice
Územní plán Václavovice (účinnost od 24. 10. 2014)

Obec Velká Polom
Územní plán Velká Polom – úplné znění po Změně č.2 (účinnost od 19. 3. 2021)

Město Vratimov
Územní plán Vratimov – úplné znění po Změně č. 2 (účinnost od 1.10. 2020)

Obec Vřesina
Územní plán Vřesina – úplné znění po Změně č.1 (účinnost od 16. 11. 2019)

Obec Zbyslavice

Územní plán Zbyslavice (účinnost od 5. 1. 2018).

JEV A1a - PLOCHY S ROZDÍLNÝM ZPŮSOBEM VYUŽITÍ

Popis jevu: Plochy s rozdílným způsobem využití se vymezují s ohledem na specifické podmínky a charakter území zejména z důvodů omezení střetů vzájemně neslučitelných činností a požadavků na uspořádání a využívání území.
Předpis / dokument: Vyhláška č. 501/2006 Sb. o obecných požadavcích na využívání území
Poskytovatel údaje o území: příslušné obce a města v ORP Ostrava prostřednictvím pořizovatelů
Limit území: Ne

Dle § 4 až 19 vyhlášky č. 501/2006 Sb. jsou vymezeny tyto plochy s rozdílným způsobem využití: plochy bydlení, plochy rekreace, plochy občanského vybavení, plochy veřejných prostranství, plochy smíšené obytné, plochy dopravní infrastruktury, plochy technické infrastruktury, plochy výroby a skladování, plochy smíšené výrobní, plochy vodní a vodohospodářské, plochy lesní, plochy přírodní, plochy smíšené nezastavěného území, plochy těžby nerostů, plochy specifické.
Plochy s rozdílným způsobem využití lze s ohledem na specifické podmínky a charakter území dále podrobněji členit. Ve zvlášť odůvodněných případech a za předpokladu, že je to zdůvodněno v odůvodnění opatření obecné povahy, kterým se vydává územní plán, lze stanovit plochy s jiným způsobem využití, než je stanoveno v § 4 až 19 vyhlášky č. 501/2006 Sb.

Plochy s rozdílným způsobem využitím jsou v územních plánech jednotlivých obcí a městech v ORP Ostrava členěny a znázorněny v grafice dle individuálního návrhu příslušného projektanta územního plánu. Územní plány jsou ve všech obcích ORP Ostrava v platnosti a v souladu s platnou legislativou. Vzhledem k tomu, že se jedná o rozdílné názvy jevů, nebyly jim přiřazeny jevy _ID.

JEV A1b - ZASTAVITELNÉ PLOCHY, PLOCHY PŘESTAVBY A PLOCHY ZMĚN V KRAJINĚ

Popis jevu: Územní plán stanoví plochy a koridory, zejména zastavitelné plochy a plochy vymezené ke změně stávající zástavby, k obnově nebo opětovnému využití znehodnoceného území (dále jen „plocha přestavby"), a stanoví podmínky pro využití těchto ploch a koridorů. Další zastavitelné plochy lze změnou územního plánu vymezit pouze na základě prokázání potřeby vymezení nových zastavitelných ploch. „Plochy změn v krajině“ leží vždy uvnitř nezastavěného území. Vymezují se v územním plánu nebo v zásadách územního rozvoje. Jde o rozvojové plochy, ve kterých jsou stanoveny podmínky pro usměrnění rozvoje nebo očekávaných změn využití nad rámec podmínek pro využití ploch s rozdílným způsobem využití.
Předpis / dokument: Zákon č. 334/1992 Sb., o ochraně zemědělského půdního fondu, ve znění zákona č. 186/2006 Sb. , § 4 , Zákon č. 183/2006 Sb., o územním plánování a stavebním řádu (stavební zákon), §53 odst. 3 písm. f), §55 odst. (4) Zákon č. 183/2006 Sb., o územním plánování a stavebním řádu (stavební zákon), ve znění pozdějších předpisů, § 2 a § 18. „Plochy změn v krajině“ viz část I., odst. (4) a),b) přílohy č. 7 vyhlášky 500/2006 Sb.
Poskytovatel údaje o území: příslušné obce a města v ORP Ostrava prostřednictvím pořizovatelů
Limit území: Ne

Zastavitelné plochy, plochy přestavby a plochy změn v krajině byly převzaty z platných územních plánů a jsou zobrazeny ve výkresu: „Výkres záměrů na provedení změn v území“ a jejich výčet je uveden v textu části A. Podklady pro RURÚ v kapitole E. Záměry na provedení změn v území.

JEV A11a – STRUKTURA A VÝŠKA ZÁSTAVBY

Popis jevu: Urbanistická struktura obce je historicky se měnící způsob půdorysného a prostorového uspořádání jednotlivých zastavěných částí sídla, prolínaných plochami vysoké zeleně přecházející do krajinné zeleně ploch nezastavěného území.

Předpis / dokument: Zákon č. 183/2006 Sb. o územním plánování a stavebním řádu (Stavební zákon), Vyhláška č. 501/2006 Sb., o obecných požadavcích na využívání území

Poskytovatel údaje o území: Odbor územního plánování a stavebního řádu Magistrátu města Ostravy, ÚP okolních obcí

Limit území: Ne

STRUKTURA ZÁSTAVBY

Struktura osídlení představuje významnou dlouhodobě vzniklou danost území se značnou setrvačností. Struktura osídlení byla prvotně vázána na úrodnost krajiny a vznik dopravních uzlů, měst, administrativních celků. Víceméně zemědělská krajina s malými sídly se od doby průmyslové revoluce změnila díky těžebnímu a výrobnímu potenciálu na města s převládající funkcí výroby a na města/obce, kde přetrvalo zemědělství a hlavní funkcí se stalo bydlení. Nejnověji se na vývoji sídelní struktury SO ORP Ostrava projevují zejména procesy suburbanizace, i když nejsou v takovém rozsahu jako u dalších větších měst v ČR (zejména region Praha).

Struktura zástavby obcí SO ORP je výsledkem neustálého rozvoje. Mnohé dříve vzniklé struktury zástavby zanikaly, nové v důsledku probíhajících hospodářských změn naopak vznikaly. Měnila se struktura zástavby jak v plochách bydlení, tak i ostatních plochách s rozdílným způsobem využití.

Z hlediska typů zástavby se vyskytuje v SO ORP Ostrava v oblasti bydlení zástavba rodinných domů venkovského i městského charakteru a to zejména s převahou izolovaných RD, v Ostravě se vyskytuje zástavba RD řadových, specifická zástavba dvojdomů a čtyřdomů - pozůstatek tz. dělnických kolonií.

V okolních obcích lze najít ještě i pozůstatky historické zástavby- tzv. zemědělské statky (dvory) s typickýcm uspořádáním sestávajícím z obydlí a hospodářských objektů (Velká Polom, Košatka, Olbramice-m.č. Janovice). Na tato stavení navazovaly v minulosti rozsáhlé zemědělské plochy.

V obcích se vyskytují i domy individuálního bydlení, které je možné zařadit podle charakteru půdorysu a postavením k ulici k tz. zástavbě slezského typu, která se vyskytovala na opavsku a je jedním z výrazných typologických prvků tohoto regionu (Zbyslavice, Janovice).

Největší zastoupení má zástavba rodinných domů s klasickým uspořádáním podél komunikací, které se rozvíjely ve 20. a 30. letech 20.století a pak v 50. a 60. letech 20.století. Tento typ je možné nazvat městkou zástavbou, jejíž prvky se postupně objevovaly i v okolních obcích – charakteristickým rysem je pravidelná téměř pravoúhlá uliční síť a nepřítomnost občanského vybavení.
Obce SO ORP Ostrava mají ve většině případů zástavbu kompaktní, situovanou podél komunikací, jen v případě části Vratimova (Horní Datyně) a Václavovic se objevuje typ tzv.rozvolněné zástavby, kdy zástavba vzniká s velkými rozestupy a je protkána volnou krajinou.

V některých obcích se vyskytují i plochy rekreační – chatové oblasti (Dolní Lhota, Horní Lhota).

Bydlení v bytových domech je převážně charakteristické pro zástavbou měst, v obcích se vyskytují bytové domy ojediněle. Struktura bydlení v bytových domech je tvořena v případě historických jader uzavřenými popř. polouzavřenými městkými bloky, které jsou doplněny veřejným prostranstvím, polyfunkčními objekty a významnými stavbami – dominantami (jádro Moravské Ostravy, Přívozu, Vítkovice, Klimkovice).

Polouzavřená městská zástavba se vyskytuje i v dalších částech Moravské Ostravy (mezi ul. Sokolská a Poděbradova, v Přívoze (mezi ul. Sokolská a Gebauerova), v Mariánských Horách (mezi ul. Korunní a Přemyslovců) a v Hrabůvce (soubor mezi ul. Závodní, Edisonova, Dvouletky a Hasičská).
Novodobou zástavbu měst tvoří sídlištní zástavba (s výstavbou v 50.letech 20.stol.). Jedná se o obytné soubory s občanskou vybaveností, veřejným prostorem a vysokým podílem zelených ploch. Urbanistická struktura je tvořena polouzavřenými bloky nebo volnou zástavbou blokovou nebo výškovými bodovými objekty. Hodnotným urbanistickým souborem je část Poruby – tzv. Sorela.

Občanská vybavenost je na území Ostravy částečně součástí objektů - zejména v objektech histrorických jadrech (kamenné obchody, administrativa a služby), ve většině se však jedná o solitérní nebo areálovou zástavbu – školská zařízení, nemocnice, správní objekty, sportovní areály, obchodní zóny, které jsou většinou doplněny zelení, parkovišti, veřejným prostranstvím s vodními plochami či uměleckými díly. V okolních obcích a městech ORP jsou tato zařízení rovněž ve většině případů samostatná, mnohá zařízení občanského vybavení v Ostravě jsou využívána obyvateli okolních obcí. Specifickou plochou jsou lázně Klimkovice.

Plochy výrobních provozů, skladů, služeb, technické vybavenosti, dopravních ploch jsou většinou uspořádány do areálů, s velkými plošnými nároky. Charakter jednotlivých areálů je různý v souvislosti s tím, co je v něm vyráběno, areály jsou doplněny budovami administrativy, v Ostravě se vyskytuje rovněž areál VTP, v němž jsou laboratoře, výzkumná pracoviště, dílny, atp.
V okolních městech ORP Ostrava jsou tato zařízení menšího rozsahu, v obcích se jedná převážně o areály zemědělské výroby či drobné provozovny.

VÝŠKA ZÁSTAVBY

Z hlediska výškového uspořádání je možné rozdělit zástavbu na nízkopodlažní, středně vysokou a výškovou.

V obcích se vyskytuje v převážné míře zástavba nízkopodlažní – tedy rodinné domy s 1-2 NP a s podkrovím. Rovněž i objekty areálů zemědělské výoby či jiných výrobních zařízení jsou převážně nízkopodlažní. Z této kompaktní nízkopodlažní hladiny vyčnívají sakrální stavby, které tvoří dominanty obcí, popř. budovy školských zařízení, pokud se v obci nacházejí (Dolní Lhota, Vřesina, Stará Ves nad Ondřejnicí-školní budovy se zástavbou vyšší než 2NP).

V Klimkovicích, Šenově a Vratimově se nachází většinou rodinná zástavba o výšce 1-2 NP s podkrovím a malé množství bytových domů převážně s výškovou hladinou max. 4 NP. Ve Vratimově je starší prvorepubliková zástavba bytových domů s výškou 2-3 NP se šikmou střechou, kompaktní zástavba náměstí v Klimkovicích je tvořena objekty se 2NP a střechami. V Ostravě se nachází všechny výškové hladiny - od nízkopodlažních rodinných domů, přes zástavbu bytových domů ve výšce 4-6 NP (starší bytová zástavba zejména v centru Moravské Ostravy, Přívozu, Mariánských Hor, Vítkovic, Zábřehu) až po zástavbu sídlišť, kde se výšková hladina pohybuje v rozmězí 6 - 12NP. K nejvyšším panelovým domům (16 NP) na území města Ostravy patří panelové bodové domy na Dubině - ul. Horní a v Zábřehu – ul.Plzeňská, které rovněž tvoří pohledové dominanty v území. K dalším výškovým objektům je možno zařadit objekty: Dům sester v Porubě s 16NP na ul. 17. listopadu, vysokoškolské koleje a budovu rektorátu VŠB - TU Ostrava s 10NP v Porubě, 16-ti podlažní bytový dům na Havlíčkově náměstí v Porubě, 21.podlažní dům na ul. Ostrčilova v Moravské Ostravě.
Výškovou dominantou Ostravy je budova Nové radnice s výškou věže 72 m a dále věže sakrálních staveb.
V panoramatech Ostravy se projevují většinou výškové panelové domy, soubor objektů vysoké školy a v neposlední řadě rovněž zařízení průmyslu – těžní věže a vysoké pece areálu Dolních Vítkovic.

Stručný popis struktury zástavby jednotlivých obcí:

Čavisov
Obec má kompaktní zástavbu, obytná zástavba je v centrální části obce tvořena zbytky původních zemědělských usedlostí s hospodářským zázemím, na ni plynule navazuje nová zástavba rodinných domů městského typu. Směrem západním vybíhá podél ul. Osvobození linie zástavby rodinných domů. V obci jsou

také dva bytové domy. Na západním okraji je plocha s dřevozpracující výrobou. Proluky jsou navrženy k zástavbě.

Dolní Lhota

Zastavěná část obce leží v členitém terénu přibližně v územním těžišti k. ú. obce. Tvoří ji široký souvislý pás, jehož osu tvoří silnice III/46610; na západní straně vybíhá zástavba pod vrch Strážnici.

Zástavbu tvoří převážně nízkopodlažní obytná zástavba příměstského charakteru, soustředěná podél místních komunikací. V centrální části zástavby se zachovaly zbytky původních zemědělských usedlostí. V této části obce je také soustředěna převážná část zařízení občanského vybavení.

Jižně tramvajové trati se v údolní nivě Porubky nachází roztroušená zástavba rodinných domů a objektů rodinné rekreace – rekreačních chat, je zde situován sportovní areál TJ Sokol Dolní Lhota a areál výrobních služeb (mimo provoz).

Další lokality rekreačních chat se nacházejí na západním okraji zástavby a ve východní části k. ú. v lesním masivu podél potoka Mešnice.

Areál zemědělské výroby je situován na východním okraji zastavěné části obce.

Horní Lhota

Zástavba obce má dvě části – jednak je to kompaktní, převážně obytná zástavba původní obce, situovaná přibližně ve středu katastrálního území a jednak pás převážně rekreační zástavby v údolí Porubky, v lokalitách Zátiší a Stará Pila. Zástavbu obce tvoří převážně rodinné domy příměstského charakteru, v centrální části se zachovaly zbytky původních zemědělských usedlostí. Občanská vybavenost je soustředěna v centrální a jižní části zastavěného území. Bývalý zemědělský areál na východním okraji zastavěného území je zčásti bez využití, zčásti využíván jako pneuservis. Zástavbu Zátiší a Stará Pila tvoří především rekreační chaty, s ojedinělými rodinnými domy a objekty občanského vybavení. V severní části lokality Zátiší je situován Ski areál Vaňkův kopec

Klimkovice

Klimkovice sestávají ze 4 částí: Klimkovice, Hýlov, Josefovice a Václavovice.

Klimkovice

Zachovaná původní zástavba města tvoří centrum, jedná se o městkou blokovou zástavbu s polyfunkčním využitím a náměstím. V centrální poloze se nachází rovněž obžanská vybavenost, městký úřad (v budově zámku s parkem), obchod, sportovní zařízení. Tato hustá zástavba přechází do tradičního uspořádání kolem komunikací, jedná se především o zástavbu rodinných domů, v některých částech se vyskytují i řadové RD a bytové objekty s výškou do 4NP. Areál školy je na severním okraji zástavby, naproti je jedna z výrobních ploch, další dvě jsou situovány podél jižní strany zástavby. V místní části Mexiko je pouze zástavba rodinnými domy.

Hýlov

Byl typickou ukázkou zástavby v přiměřené vzdálenosti od zámku s rozsáhlými panskými zemědělskými pozemky i nevelkými pozemky chalup jeho personálu. Dnes je zde zástavba RD, převážně podél komunikace, která je ukončena lázeňským areálem - Sanatoria Klimkovice.

Josefovice

Místní část má kompaktní zástavbu rodinných domů situovanou podél cesty. Jedná se o v regionu zcela ojedinělou organizaci pozemků i staveb. Velmi intezívní oboustranná zástavba na úzkých parcelách podél jediné pozemní komunikace se v okolí nikde nevyskytuje a je dokladem organizovaného založení osady (před r. 1736).

Václavovice

Mají zástavbu podél jedné páteřní komunikace umístěnou na téměř čtvercových pozemích střídavě z jedné i druhé strany, v sevrní části se nachází rozsáhlá zahrádkářská kolonie.

Olbramice

Obec Olbramice se vyznačuje koncentrovanou obytnou zástavbou, doplněnou základní občanskou vybaveností. V jižní části je sportovní plocha, na JZ okraji zástavby jsou dvě menší výrobní plochy. Charakter

zástavby již v rámci zastavěného území neposkytuje výraznější rezervy pro zahušťování zástavby, územní plán navrhuje kompaktní rozvojovou plochu na jižním okraji.
Místní části Janovice a Kamenec jsou s převažující funkcí bydlení, v Janovicích jsou některé objekty dokladem původní historické zástavby a jsou doplňovány rodinnými domy příměstského charakteru.

Stará Ves nad Ondřejnicí

Stará Ves je kompaktně zastavěna rodinnými domy okolo centrálního parku s budovou zámku a poněkud rozvolněněji je uspořádaná zástavba podél Ondřejnice a dvou souběžných komunikací ve směru na Brušperk. V centrální poloze se nacházejí zařízení občanské vybavenosti, výrobní plochy jsou situovány kolem komunikací – zejména kolem I/58 a kolemul. Brušperské. Mimo zástavbu rodinnými domy se zde vyskytuje i v malém měřítku zástavba bytových domů. V části Košatka je zástavba rozvíjena podél hlavní komunikace ze Staré Vsi do Petřvaldíku bez jasně vymezeného centrálního prostoru. Lze zde najít zbytky původní dvorové zástavby, dále je zde zástavba venkovského i městského charakteru.

Šenov

Zástavba je ve své podstatě neměstská venkovská krajina, která ma jak v ramci řešeneho uzemi, tak v jeho širším okoli převažujici charakter rozvolněne zastavby rodinnych domů sledujici hustou siť mistnich komunikaci. Nivou řeky Lučiny, kterou jsou vedeny nadmistni dopravni tahy, je město rozděleno na severni čast (Šenov)a jižni čast (Škrbeň, Volenstvi a Šimška). Zastavěné území navazuje na sousední obce Bartovice a Šumbark.

Jádrovým územím je historická čast Šenova, na níž navazuje novodobé městské centrum s občanským vybavením. Malé historické jádro města se nachází v místech bývalého zámku s parkem a památkově chráněným kostelem Prozřetelnosti Boží. Na centrum navazuje zástavba v území Šenov - sever s bydlením a občanskou vybaveností, ve které jsou proluky vhodné k zastavění. Výrobní areály se nacházejí podél komunikace 1/11.

místní část Volenství

Zástavba části Volenství je situována podél ulice Václavovické, jedná se převážně o zástavbu rodinných domů, u autobusové zastávky Šenov-Volenství se nachází výrobní areál a skupina bytových domů.

místní část Šimška

Zástavba místní části je kompaktnější podél ulice Frýdecké, v navazujícím území jde o rozvolněnou slezskou zástavbu převážně venkovského charakteru.

místní část Škrbeň

Zástavba místní časti je rovněž charakteru rozvolněné slezské zástavby převážně příměstského a venkovského charakteru, kompaktnější zástavba je podél ulice Skrbeňské.

Václavovice

Zástavba obce Václavovice má specifický charakter – jde o tzv. **slezský typ rozvolněné zástavby**, tzn. zástavby, která nevytváří prostorově jednoznačně vymezené sídlo, ale je rozptýlená mezi zemědělskými pozemky. Tento typ slezské zástavby pokrývá téměř celý katastr s výjimkou lesních celků na jižním a východním okraji obce (Ryninka, Kobylunka, Sovinec, Lunčiska, Forot).
Obytná zástavba je vesměs ve velmi dobrém stavebním stavu, je tvořena z větší části rodinnými domy městského typu, ojediněle se vyskytuje starší venkovská zástavba a dřevěné chalupy. V centru obce jsou dva bytové domy.
Centrum obce tvoří zástavba v okolí ulice Obecní, kde je také soustředěna většina zařízení občanské vybavenosti a sportovní zařízení. Několik meších zařízení je rozptýleno v okrajových částech katastrálního území.
Největším výrobním areálem v obci bylo středisko živočišné výroby Družstva vlastníků VASE v severovýchodní části obce; po jeho rozpadu zůstal areál víceméně nevyužitý – jsou zde sklady a dílny.

Velká Polom

Obytná zástavba obce je kompaktní, tvořena převážně rodinnými domy rozptýlenými kolem místních komunikací. V centrální části se nachází zbytky původní dvorové zástavby, nová plocha veřejného

prostranství a občanská vybavenost. Nová zástavba je převážně městského charakteru. V odloučené poloze (Hradská) je podnikatelský areál. Při vjezdu do obce od Ostravy se nachází hřiště a školský areál.

Vratimov

Převážná část zástavby Vratimova je soustředěna v severozápadní části katastrálního území, přibližně v územním těžišti zástavby je umístěno centrum města, kde je soustředěno občanské vybavení.

Obytnou zástavbu tvoří jednak rodinné domy, jednak bytové domy, které jsou soustředěny v centru města a na jeho východním okraji. Zástavba rodinných domů navazuje na vícepodlažní bytovou zástavbu a tvoří ji jednak velmi rozvolněná zástavba Nové Osady (dvojdomky stavěné jako náhradní výstavba pro obyvatele území zabraného pro výstavbu Nové Huti), jednak hustší zástavba soustředěná především na jižním okraji města.

Poněkud odtrženou lokalitou je lokalita **Závodí,** vilová čtvrť z 1. poloviny století za železniční tratí. Volnější zástavba – původní zemědělské usedlosti – vybíhá jižním směrem **podél ulice Frýdecké.** Rozptýlená zástavba je soustředěna v místních částech **Podlesí, Zadky a Vratimovské Zadky.**

Sportovní zařízení jsou soustředěna především v areálu FC Biocel Vratimov (městské koupaliště, fotbalový stadión, tenisové kurty a další hřiště), umístěném ve východní části města.

Výrobní a skladová zařízení jsou soustředěna jednak v severovýchodní části Vratimova, jednak v blízkosti centra města východně od železniční trati (bývalý areál Vratimovských papíren). Další výrobní zóna je situována v severozápadní části Vratimova.

Horní Datyně

Pro Horní Datyně je typická rozptýlená zástavba „tzv. slezská“, po celém katastrálním území s koncentrací podél silnice II/478, kde je také soustředěna veškerá občanská vybavenost sídla.

Obytnou zástabu tvoří vesměs nové rodinné domy městského charakteru, původní zástavba se zachovala v nevelkém rozsahu.

Občanská vybavenost je soustředěna v centrální části soustředěné zástavby a její rozsah odpovídá potřebám sídla této velikosti – je zde mateřská škola, základní škola, hřiště, pošta, požární zbrojnice, prodejna a restaurace.

Vřesina

Zástavba obce je rozdělena do tří od sebe oddělených částí. Jižní část je tvořena v jádru původní urbanistickou strukturou se zbytky původní zástavby, po obvodu je již novodobá městská zástavba, na západním okraji je výrobní areál. Na severním okraji je soustředěno centrum s občanskou vybaveností, školským zařízením a sportovním hřištěm.

Západní část je obytným souborem s rodinnými domy mětského typu umístěnými podíél pravoúhlého systému komunikací.

Severní část je oddělena od ostatních částí tramvajovou tratí. Jedná se o lokalitu se zástavbou rodinnými domy převážně městského charakteru. V blízkosti tramvajové tratě jsou situovány dvě lokality zahrádkových osad. Tato část obce je stavebně srostlá se zastavěným územím části města Ostravy – Krásným Polem.

Zbyslavice

Obec Zbyslavice má kompaktní zástavbu, jižně odloučená část Vrchpolí se vyznačuje rozvolněnou zástavbou rodinných domů příměstského charakteru.

V centrální části je možné sledovat původní urbanistickou strukturu se zbytky původní zástavby, kolem v prstenci je zástavba rodinnými domy v kombinaci venkovského a městského charakteru, v jádru se nachází občanské vybavení a na severozápadním okraji se nachází výrobní plocha. V jižní části se nachází soustava rybníků.

Ostrava

Město Ostrava je krajským městem, je tvořeno 23 jednotlivými městskými částmi, které po spojení vytvořily poměrně kompaktní městskou zástavbu, ve které se prolínají jednotlivé funkce: bydlení, občanské vybavení, průmysl a zeleň. Ve městě se nachází významné vysoké a střední školy, včetně areálu kolejí, budovy krajského a okresního soudu, krajské a městské úřady, zdravotnická zařízení.

Mezi největší obvody se řadí: Ostrava-Jih, Poruba, Moravská Ostrava a Přívoz a Slezská Ostrava. Slezská Ostrava je plošně rozsáhlý obvod, bytová zástavba je tvořena převážně rodinnými domy, nachází se zde velké funkční průmyslové areály (zejména Liberty Ostrava a.s.), plochy brownfieldů, částečně zachovalé dělnické kolonie, na východním okraji jsou rozsáhlé plochy zeleně. Tento obvod je významný umístěním areálu ZOO a celoměstského hřbitova. Obvody Ostrava-Jih a Poruba jsou obvody s funkcí obytnou a to převážně sídlištního charakteru s panelovou zástavbou deskovými popř. bodovými objekty. Zástavba je doplněna zařízením občanské vybavenosti. V Porubě se nachází soubor bytových domů z 50.-60.let 20.stol. s výrazným urbanismem a architektonickým zpracováním fasád – tzv. Sorela (vyhlášená Městská památková zóna-dále jen MPZ). Okraje sídlišť tvoří plochy rodinných domů. Moravská Ostrava má zachované historické jádro s typickou blokovou městskou zástavbou, je zde vyhlášena MPZ, další zástavba je městského a sídlištního typu, jedná se o zónu smíšenou – bydlení a občanská vybavenost. Přívoz, který ze severní strany navazuje na zástavbu Moravské Ostravy, má rovněž zachovalé plošně malé historické jádro (MPZ), které obklopuje městská smíšená zástavba, ze severu navazuje vlakové nádraží a plochy průmyslu.

Ostatní městské části mají převážně nízkopodlažní rodinnou zástavbu, místy se vyskytuje bytová zástavba doplněná zařízením občanské vybavenosti. V městské části Vítkovice je dochována původní zástavba z přelomu 19.a 20. století s přilehlou zástavbou dělnických domů; území je prohlášeno za MPZ.

3. STRUKTURA OSÍDLENÍ – JEV B6, A118a

3.1. ZÁKLADNÍ CHARAKTERISTIKY A VÝVOJOVÉ TENDENCE STRUKTURY OSÍDLENÍ

Současná struktura osídlení SO ORP Ostrava je výsledkem dlouhodobého vývoje, který byl determinován řadou faktorů - prvotně malou úrodností většiny regionu, okrajovou polohou na Moravě i ve Slezsku, následně využitím velkého nerostného bohatství – ložisek koksovatelného uhlí, dále řadou ekonomických a historicko-politických impulsů (např. rozvojem železničního spojení, vznikem výrazné vazby na Rakousko-Uherskou Halič a následně po r. 1918 se silnými vazbami na Slovensko. Po r. 1948 s masívními dopady socialistické industrializace, zaměřením na těžký průmysl.

Sídelní strukturu řešeného území vytváří pouze 13 obcí s 53 katastrálními územími a 55 částmi obcí. Město Ostrava je jednoznačným centrem osídlení Moravskoslezského kraje, nikoliv hodnotovým pólem (zde mu tradičně konkuruje Opava či nově suburbanizovaná oblast v Podbeskydí).

Pohled na sídelní strukturu jednotlivých obcí SO ORP přibližuje následující tabulka. Z ní je patrná značná odlišnost území obcí. Zajímavostí je i srovnání s počtem obcí v r. 1930, zde je patrná koncentrace osídlení v rámci růstu města Ostravy.

Tab. 3.1.1 Základní ukazatele sídelní struktury obcí správního obvodu ORP Ostrava (B006)
(zdroj: Český statistický úřad, Malý lexikon obcí ČR r. 2018, vlastní výpočty)

obec	Obyvatel na km2	Částí	Katastrů	Výměra Ha	Obyvatel	Index stáří	Počet obcí r. 1930	Typ obce
Čavisov	121,9	1	1	411	501	104	1	obec
Dolní Lhota	275,7	1	1	536	1 477	127	1	obec
Horní Lhota	173,2	1	1	484	839	107	1	obec
Klimkovice	**302,1**	**4**	**1**	**1 464**	**4 422**	**115**	**1**	**město**
Olbramice	129,5	2	1	538	697	110	1	obec
Ostrava	**1356**	**37**	**39**	**21423**	**290 450**	**131**	**28**	**statutární město**
Stará Ves nad Ondřejnicí	146,6	2	2	1 883	2 760	125	2	obec
Šenov	**383,8**	**1**	**1**	**1 663**	**6 385**	**125**	**1**	**město**
Václavovice	352,9	1	1	568	2 004	98	1	obec
Velká Polom	177,3	1	1	1 166	2 067	82	1	obec
Vratimov	**514,1**	**2**	**2**	**1 411**	**7 253**	**119**	**2**	**město**
Vřesina	338,8	1	1	865	2 932	120	1	obec
Zbyslavice	85,46	1	1	740	632	107	1	obec

SO ORP Ostrava	**972,6**	**55**	**53**	**33152**	**322419**	**1471**	**42**	**X**

***Tzv. index stáří vyjadřuje, kolik osob ve věku 65 a více let připadá na 100 dětí ve věku 0-14 let.

Mezi 206 SO ORP v ČR vykazuje SO ORP Ostrava druhý nejprudší dlouhodobý růst počtu obyvatel v období let 1869-2011 a to i přes to, že počet obyvatel zde v posledních dekádách rychle klesá (viz následující tabulka).

Tab. 3.1.2 Vybrané SO ORP s nejvyšším růstem (poklesem) počtu obyvatel v ČR od r. 1869
(zdroj: ČSÚ, vlastní výpočty)

Hodnocené období SO ORP - ČR	Počet obyvatel			**Index změny r. 1869-2011**	**Pořadí r. 1869-2011**
výchozí rok	1869	1950	2011	**r.1869=1,00**	
Havířov	11 570	23 488	91 092	7,87	1
Ostrava	**50 339**	**236 318**	**326 018**	**6,48**	**2**
Karviná	14 199	50 392	68 024	4,79	3
Hlavní město Praha	270 389	1 057 570	1 268 796	4,69	4
Orlová	8 130	38 298	38 054	4,68	5
Plzeň	40 938	142 147	188 045	4,59	6
Králíky	19 749	8 958	8 712	0,44	205
Kraslice	31 835	13 535	13 155	0,41	206
Česká republika	**7 565 463**	**8 896 086**	**10 436 560**	**1,38**	

Posledním výrazným impulsem pro vývoj sídelní struktury byly důsledky státem podporovaného rozvoje těžkého průmyslu po druhé světové válce v období 1948-1990, které znamenaly zásadní růst počtu obyvatel v celém širším území Ostravska, zejména do roku 1980.

Situace se po r. 2000 změnila především v oblasti migrace, což má výrazné negativní dopady na celou sídelní strukturu, zejména pak města Ostravy. V další tabulce je zřejmá druhá velmi špatná pozice SO ORP Ostrava, z hlediska celkové změny počtu obyvatel, mezi 205 SO ORP v celé ČR.

Tab. 3.1.3 Vybrané SO ORP s nejvyšším poklesem (růstem) počtu obyvatel od r. 2001
(zdroj: ČSÚ, vlastní výpočty)

SO ORP	**Počet obyvatel 1.1. 2017**	**Index stáří** (počet obyv. 65+ na počet dětí)	**Změna počtu obyvatel 2001-2016 v %**	**Pořadí z 205 SO ORP** (1-nejlepší hodnota)
Černošice	140 208	72,2	70,1	1
Říčany	66 616	72,2	66,1	2
Brandýs n L.-St. Boleslav	105 298	68,4	60,9	3
Černošice	140 208	72,2	70,1	1
Frýdlant nad Ostravicí	24 607	125,4	11,8	22
Kravaře	21 266	97,1	2,4	72

Ostrava	**323 464**	**127,8**	**-5,8**	**187**
Rýmařov	15 600	148,8	-10,0	202
Havířov	88 467	143,5	-11,5	203
Karviná	65 819	146,6	-12,5	204
Orlová	37 610	113,3	-13,5	205

Region Ostravska je příkladem prudkého růstu počtu obyvatel v návaznosti na rozvoj těžby uhlí v 19. a 20. století. Těžba uhlí dosáhla maxim kolem roku 1970, podobně i rozsah státem dotované bytové výstavby. Následně kulminoval i počet obyvatel širšího regionu.

3.2. ÚZEMNÍ DIFERENCIACE STRUKTURY OSÍDLENÍ V SO ORP OSTRAVA

Vývoj sídel SO ORP Ostrava byl nerovnoměrný zejména z územního hlediska. V roce 1930 bylo na území SO ORP Ostrava 42 samostatných obcí, přičemž město Ostravu tvořilo 28 obcí.
Těžba uhlí a navazující rozvoj průmyslu v 19. století vyvolaly prudký růst počtu obyvatel města Ostravy, především v jeho severní a východní části. Velká imigrace přivedla do Ostravy. Ale i části regionu většinou vesnické obyvatelstvo, s pestrou národnostní strukturou (před první světovou válkou zejména z velmi chudé Haliče, později především ze Slovenska).
Prudký růst počtu obyvatel v Ostravy i v celém SO ORP skončil v období po r. 1980. Vývoj počtu obyvatel od r. 1869 (prvního moderního sčítání obyvatel na našem území) je patrný z přiložené tabulky. Při analýze dlouhodobých řad nelze zapomínat na rozdíly v definicích počtu obyvatel, v současnosti pak na různost zdrojů.

Poznámky – dlouhodobé rozdíly v definici dat:
[1] 1869 - obyvatelstvo přítomné civilní
1880 až 1950 - obyvatelstvo přítomné
1961 až 1991 - obyvatelstvo bydlící (tj. hlášené v obci k trvalému pobytu)
2001 - obyvatelstvo bydlící (osoby s trvalým nebo dlouhodobým pobytem)
2011 – obyvatelstvo podle obvyklého bydliště
2018 počet obyvatel města podle ČSÚ (včetně cizinců)

Tab. 3.2.1 Dlouhodobý vývoj počtu obyvatel obcí v SO ORP Ostrava
(zdroj: ČSÚ, sčítání lidu)

Obec-část	1910	1930	1950	1970	1980	1991	2001	2011	2020
Čavisov	297	341	287	326	370	418	436	514	500
Dolní Lhota	582	715	723	963	1163	1236	1228	1375	1483
Horní Lhota	424	537	487	546	495	500	586	770	838
Klimkovice	3269	3877	3689	3423	3551	3628	3770	4165	4495
Olbramice	477	571	448	454	436	462	512	643	704
Ostrava	186084	219528	215791	297171	322073	327371	316744	296224	287968

Stará Ves n. Ondřejnicí	2399	2621	2174	2243	2309	2380	2448	2559	2822
Šenov	3441	4264	4908	5083	5465	5330	5406	6013	6393
Václavovice	1250	1353	1297	1399	1422	1475	1492	1860	2036
Velká Polom	1272	1534	1202	1312	1579	1523	1604	1861	2071
Vratimov	3318	3785	3478	7721	7706	6791	6456	6742	7293
Vřesina	822	1186	1276	1803	2219	2328	2337	2693	2918
Zbyslavice	639	637	558	589	583	547	540	599	624
SO ORP Ostrava	**204274**	**240949**	**236318**	**323033**	**349371**	**353989**	**343559**	**326018**	**320145**
ČR	**10076727**	**10674240**	**8896086**	**9807697**	**10291927**	**10302215**	**10230060**	**10436560**	**10649800**

Při porovnávání jednotlivých demografických údajů je potřeba vzít v úvahu základní skutečnost, že mezi evidencí obyvatel obcí a evidencí obyvatel (ČSÚ) existují dlouhodobé rozdíly, obvykle v řádu 1-3%, které byly předmětem zejména metodických vysvětlení ČSÚ v minulosti. Sjednocení a zlepšení evidencí je otázkou dalšího vývoje, propojování registrů i změn legislativy (např. problémy evidence bydlících na radnicích měst a obcí). Z hlediska kvality prognóz mají tyto nepřesnosti malý vliv. Definitivní výsledky sčítání 2011 přinesly počty obyvatel podle deklarovaného obvyklého, nikoliv administrativního - trvalého bydliště (tj. nově podle požadavků Eurostatu). Při používání jednotlivých vstupních dat je proto nutno vždy vnímat jejich vypovídací schopnost, zdroj. Pro další bilance bylo vycházeno z počtu obyvatel ČSÚ, poskytující jednotný podklad o věkové struktuře obyvatel (údaje obcí se mírně liší). Z tabulky je zřejmé, že mimo Ostravu je ve všech okolních obcích ORP mírný nárůst obyvatel.

Další tabulka přibližuje základní parametry bydlení v jednotlivých obcích, které odráží charakter sídelní struktury – tj. zejména počet bytů připadající na 1 dům (struktura bydlení – nakolik převažují bytové domy v zástavbě) a počet obyvatel na byt (zalidněnost bytů odrážející věkovou strukturu obyvatel i „způsob“ bydlení). Rozdílný počet obyvatel v bytě není jen odrazem plošné úrovně bydlení, ale zejména skutečnosti, že menší a dražší byty (např. v centrech měst) obývají menší domácnosti (především jednotlivců). Vývoj sídelní struktury byl do r. 1990 deformován realizací velkých sídlišť v krátkém časovém období, po r. 1990 výstavbou „satelitů“, jejichž negativní dopady v rámci suburbanizačních procesů jsou dosud málo známé.

Tab. 3.2.2 Bydlení v řešeném území - včetně širšího srovnání (sčítání r. 2011)
(zdroj: ČSÚ, SLDB 2011 – definitivní výsledky podle obvyklého bydliště, vlastní výpočty)

Sídlo	Obyvatel celkem	Obydlené domy	Obydlené byty	**Obyvatel/ byt**	**Bytů/ dům**	Domácností /byt
Čavisov	514	122	180	**2,86**	**1,48**	1,02
Dolní Lhota	1375	387	516	**2,66**	**1,33**	1,06
Horní Lhota	770	188	244	**3,16**	**1,30**	1,26
Klimkovice	4165	1013	1522	**2,74**	**1,50**	1,06

Olbramice	643	172	206	**3,12**	**1,20**	1,08
Ostrava	296224	24643	127641	**2,32**	**5,18**	1,05
Stará Ves n. Ondřejnicí	2559	686	979	**2,61**	**1,43**	1,04
Šenov	6013	1596	2120	**2,84**	**1,33**	1,10
Václavovice	1860	533	648	**2,87**	**1,22**	1,08
Velká Polom	1861	483	669	**2,78**	**1,39**	1,06
Vratimov	6742	1484	2724	**2,48**	**1,84**	1,05
Zbyslavice	599	163	215	**2,79**	**1,32**	1,09
ČR	10436560	1800084	4104735	**2,54**	**2,28**	1,07

Vývoj sídelní struktury regionu odráží nejen vývoj vlastního osídlení, ale i širší přeměny krajiny. V současnosti se jedná v SO ORP Ostrava o krajinu silně antropogenně pozměněnou, zčásti industriální krajinu (haldy, odvaly), menší severovýchodní část je možné považovat za postmontánní krajinu. Většinu území tvoří městská a příměstská krajina, nízké je zastoupení zemědělské a lesní krajiny (tj. přírodní či přírodě blízké krajiny).

Jev B6 - SÍDELNÍ STRUKTURA SO ORP Ostrava

Sídelní strukturu řešeného území vytváří 13 obcí (z toho 4 města) s 53 katastrálními územími a 55 částmi obcí. Město Ostrava je jednoznačným centrem osídlení Moravskoslezského kraje.

Členění měst a obcí dle částí

Města

kód	Město-část města	Kód k.ú.	k.ú.
599549	Klimkovice	666319	Klimkovice
598798	Šenov	762342	Šenov
598879	Vratimov	785 601 642720	Vratimov Horní Datyně
554821 Ostrava	Hošťálkovice	646075	Hošťálkovice
	Hrabová	714534	Hrabová
	Krásné Pole	673722	Krásné Pole
	Lhotka	681458	Lhotka u Ostravy
	Mariánské Hory a Hulváky	713830	Mariánské Hory
		713970	Zábřeh-Hulváky
	Martinov	715379	Martinov ve Slezsku
	Michálkovice	714747	Michálkovice
	Moravská Ostrava a Přívoz	713520	Moravská Ostrava
		713767	Přívoz
	Nová Bělá	704946	Nová Bělá

	Nová Ves	713937	Nová Ves u Ostravy
	Ostrava-Jih	798894	Dubina u Ostravy
		714585	Hrabůvka
		715620	Výškovice u Ostravy
		714305	Zábřeh nad Odrou
	Petřkovice	720470	Petřkovice u Ostravy
	Plesná	721671	Nová Plesná
		721689	Stará Plesná
	Polanka nad Odrou	725081	Polanka nad Odrou
	Poruba	715174	Poruba
		715221	Poruba-sever
	Proskovice	733474	Proskovice
	Pustkovec	715301	Pustkovec
	Radvanice a Bartovice	715085	Bartovice
		715018	Radvanice
		600393	Antošovice
		714691	Heřmanice
		714917	Hrušov
		667366	Koblov
		714224	Kunčice nad Ostravicí
		714241	Kunčičky
		714941	Muglinov
		714828	Slezská Ostrava
	Stará Bělá	753661	Stará Bělá
	Svinov	715506	Svinov
	Třebovice	715433	Třebovice ve Slezsku
	Vítkovice	714071	Vítkovice
		714089	Zábřeh-VŽ

Obce

kód	Obec-část obce	Kód k.ú.	k.ú.
569119	Čavisov	618756	Čavisov
506711	Dolní Lhota	629545	Dolní Lhota u Ostravy
569500	Horní Lhota	643297	Horní Lhota u Ostravy
554049	Olbramice	709808	Olbramice

kód	Obec-část obce	Kód k.ú.	k.ú.
598739	Stará Ves nad Ondřejnicí	670723	Košatka n/Odrou
		753947	Stará Ves n/Odrou
598836	Václavovice	776033	Václavovice u Frýdku-Místku
510882	Velká Polom	778591	Velká Polom
500291	Vřesina	786683	Vřesina u Bílovce
598449	Zbyslavice	792004	Zbyslavice

JEV A118a – VYMEZENÍ SPRÁVNÍCH ÚZEMNÍCH CELKŮ

Popis jevu: Česká republika se člení na obce, které jsou základními územními samosprávnými celky, a kraje, které jsou vyššími územními samosprávnými celky. Obce a kraje vykonávají vedle samostatných působností také státní správu v přenesené působnosti.

Hranice administrativního členění území:
- hranice ČR,
- hranice krajů,
- hranice okresů,
- hranice správního území obcí s rozšířenou působností,
- hranice správního území obcí s pověřeným obecním úřadem,
- hranice správního území obcí,
- hranice katastrů,
- hranice základních sídelních jednotek.

Předpis / dokument: Ústava České republiky - čl. 99, Ústavní zákon č. 347/1997 Sb., o vytvoření vyšších územních samosprávných celků a o změně ústavního zákona České národní rady č. 1/1993 Sb., zákon č. 36/1960 Sb., o územním členění státu, ve znění pozdějších předpisů (vymezení krajů územím okresů), vyhláška č. 564/2002 Sb., o stanovení území okresů České republiky a území obvodů hlavního města Prahy, ve znění pozdějších předpisů. Vyhláška č. 388/2002 Sb, o stanovení správních obvodů obcí s pověřeným obecním úřadem a správních obvodů obcí s rozšířenou působností, ve znění pozdějších předpisů.
Vyhláška č. 359/2011 Sb., o základním registru územní identifikace, adres a nemovitostí, ve znění pozdějších předpisů

Poskytovatel údaje o území: Ministerstvo vnitra České republiky. Registr územní identifikace, adres a nemovitostí

Limit území: Ne

Ve sledovaném období nedošlo ve správním obvodu obce s rozšířenou působností Ostrava ke změnám v územní organizaci, v názvech obcí a jejich částí.

Řešeným územím je celé správní území obce s rozšířenou působností Ostrava. Řešené území zahrnuje městské obvody statutárního města Ostravy, města a obce ORP Ostrava.

Statutární město Ostrava - městské obvody

Městský obvod	Rozloha (ha)	Počet obyvatel (stav k 1. 1. 2019)
Hošťálkovice	529,51	1685
Hrabová	921,02	3780
Krásné Pole	658,8	2 696
Lhotka	213,65	1363
Mariánské Hory a Hulváky	735,33	11765
Martinov	402,7	1155

Městský obvod	Rozloha (ha)	Počet obyvatel (stav k 1. 1. 2019)
Michálkovice	289,15	3382
Moravská Ostrava a Přívoz	1 324,44	36776
Nová Bělá	717,58	2132
Nová Ves	306,7	725
Ostrava-Jih	1 631,51	100926
Petřkovice	390,36	3223
Plesná	484,25	1461
Polanka nad Odrou	1 725,00	5025
Poruba	1 317,89	63627
Proskovice	342,7	1222
Pustkovec	107,16	1299
Radvanice a Bartovice	1 666,00	6288
Slezská Ostrava	4 174,26	20694
Stará Bělá	1 393,47	4115
Svinov	1 162,33	4329
Třebovice	282,08	1921
Vítkovice	647,46	7676
Celkem	21 423,34	287265

Města

Obec	Rozloha (ha)	Počet obyvatel (stav k 1.1.2019)
Klimkovice	1 463	4468
Šenov	1 663	6400
Vratimov	1 414	7297

Obce

Obec	Rozloha (ha)	Počet obyvatel (stav k 1.1.2019)
Čavisov	411	495
Dolní Lhota	536	1485
Horní Lhota,	484	847
Olbramice	539	714
Stará Ves nad Ondřejnicí	1 880	2789
Václavovice	567	1998
Velká Polom	1 166	2065
Vřesina	865	2951
Zbyslavice	740	636

Dále viz:
Veřejný dálkový přístup: http://vdp.cuzk.cz/

4. SOCIODEMOGRAFICKÉ PODMÍNKY A BYDLENÍ – JEV B1, B2a, B4a

4.1. SOCIODEMOGRAFICKÉ PODMÍNKY

4.1.1. METODICKÁ VÝCHODISKA

Pilíř soudržnosti společenství obyvatel území odráží především dva tematické okruhy - sociodemografické podmínky území a bydlení (nově podle vyhlášky 13/2018 Sb. sloučeno do 1 tematického okruhu). Částečně i okruhy rekreace, širších územních vztahů, funkčního uspořádání území, struktury osídlení, hospodářských podmínek-infrastruktury či hygieny životního prostředí.

Obyvatelstvo, jeho bydlení a zaměstnanost (podmínky pro hospodářský rozvoj území), tvoří vzájemně silně propojený systém osídlení, který se na základě vnějších a vnitřních vlivů neustále vyvíjí a je příčinou antropogenní transformace krajiny a vzniku terciární (kvartérní) struktury krajiny.

Základním ukazatelem sociodemografických změn v území je vývoj počtu obyvatel. Za nejvýznamnější faktor ovlivňující vývoj počtu obyvatel obcí je obvykle považována nabídka atraktivních pracovních příležitostí v obci a širším regionu (hospodářské podmínky regionu pohybu za prací). Z ostatních faktorů je to především vlastní vybavenost sídel, dopravní poloha, obytné prostředí včetně životního prostředí, rekreační podmínky. Životní prostředí a rekreační podmínky území (jejich vnímání=percepce) přitom hrají stále významnější roli. Tyto přírodní i antropogenní podmínky území se tak promítají do migrační atraktivity území (atraktivity bydlení, kterou nakonec velmi dobře vyjadřuje úroveň cen - prodejnost nemovitostí pro bydlení).

Cílem této kapitoly je přiměřené poznání změn demografických a sociálně ekonomických podmínek území SO ORP (vznik účelného podkladu pro zpřesnění územně plánovací koncepce rozvoje jednotlivých obcí SO ORP) a vybilancovaného podkladu pro navazující stanovení prognózy vývoje počtu obyvatel. Právě v širším rámci SO ORP je vyváženost dílčích analýz **předpokladem reálnosti hodnocení rozvojového potenciálu** a jakékoliv prognózy. V rámci jednotlivých územních plánů (bez širších analýz) je poměrně obtížné hodnotit pravděpodobný vývoj obcí.

Celkově je kapitola jedním ze zásadních podkladů pro hodnocení soudržnosti obyvatel území jednotlivých obcí. Z praktického hlediska se zaměřuje na zhodnocení možnosti vývoje počtu obyvatel obcí SO ORP během cca 15 let (v územním plánu obce by měla být prognóza dále zpřesněna, prognóza slouží jako podklad pro reálnou bilanci bydlení v území a následně i stanovení potřeby ploch pro bydlení).

Na tuto prognózu by měla v územních plánech navazovat bilance potřeb bytové výstavby a její redukce s ohledem na očekávanou koupěschopnou poptávku po bydlení. Z prognózy by tak mělo být vycházeno při stanovení potřeby – optimálního rozsahu návrhu nových ploch pro zástavbu, technickou infrastrukturu a sociální vybavenost.

Požadavek vyhodnocení potřeby zastavitelných ploch vycházel (do r. 2018, tj. do novely stavebního zákona) především z konkrétního textu stavebního zákona – znění § 55 odst. 3 stavebního zákona: „Další zastavitelné plochy lze změnou územního plánu vymezit pouze na základě prokázání nemožnosti využít již vymezené zastavitelné plochy a potřeby vymezení nových zastavitelných ploch.“ Po novele pak dle § 55 odst. 4 stavebního zákona lze další zastavitelné plochy vymezit změnou územního plánu „pouze“ na základě prokázání potřeby vymezení nových zastavitelných ploch. Tj. prokázání nemožnosti využití již vymezených zastavitelných ploch „odpadlo“. Problémem jistě byla a je skutečnost, že pozemky vymezené v územním plánu jsou reálně zastavitelné pouze s určitou pravděpodobností. To pak vede v konečné bilanci mnohdy ke

zkreslujícímu – zjednodušenému porovnání potřeby bytů (rodinných domů) a kapacity navrhovaných ploch pro bydlení. Toto zkreslení je možno snížit pouze odhadem tohoto faktoru, nakolik je reálná zastavitelnost ploch snížená (od majetkových vztahů, limitů technické infrastruktury až např. po eventuální geologický průzkum). Takovýto odhad má vždy určitou přesnost (spolehlivost), v dosavadní praxi územních plánů se obvykle neprovádí, vyloučeny z návrhových ploch jsou většinou evidentně nezastavitelné nebo velmi problematicky zastavitelné plochy.

Dostupná data a jejich využitelnost:

Definitivní data ze sčítání 2011, předběžná data ze sčítání 2011, evidence obyvatel obcí, průběžná evidence obyvatel obcí podle ČSÚ – nejnovější data z roku 2018, eventuálně roku 2019.

V současnosti jsou k dispozici 4 různé druhy údajů o vývoji počtu obyvatel:

- Průběžná evidence obyvatel ČSÚ (korigovaná podle výsledků sčítání, zpracování bilance ČSÚ je založené na jiných dokladech než evidence obyvatel obcí, vedená podle zákona č. 133/2000 Sb., o evidenci obyvatel a rodných číslech, v platném znění.
- Průběžné evidence obyvatel obcí (ministerstvo vnitra ČR - tzv. centrální evidence obyvatel).
- Evidence obyvatel ČSÚ ze sčítání r. 2011 (definitivní výsledky podle deklarace obvyklého pobytu).
- Evidence obyvatel ČSÚ ze sčítání r. 2011 (předběžné výsledky podle trvalého bydliště).

Průběžná evidence obyvatel ČSÚ a evidence obcí (ministerstva vnitra ČR) vykazují mírné rozdíly, které jsou předmětem dlouhodobých sporů. Zásadní je skutečnost, že počet obyvatel obce je nejvýznamnějším parametrem rozpočtového určení daní. Tj. počet obyvatel je většinou rozhodující pro daňové příjmy obcí.

Diference údajů o počtu obyvatel v rozsahu 1-3% u obou evidencí je běžná a vyplývá především z metodických rozdílů obou druhů evidence obyvatel (legislativního prostředí determinujícího evidenci obyvatel). Dlouhodobě je cílem ČSÚ odstranění těchto diferencí, toto se však daří pouze velmi omezeně.

Obecně je nutno říci, že data o obyvatelstvu i přes tato omezení jsou, však většinou nadprůměrně kvalitní ve srovnání s jinými typy a zdroji dat, evidencí – například bytů a zejména objektů druhého bydlení či rekreačních kapacit (přičemž by tomu mělo být naopak s ohledem na charakter nemovitostí – pevné spojení se zemí, tj. konkrétním místem). V zásadě pak platí, že data o soudržnosti obyvatel jsou rozsáhlejší a kvalitnější než data o hospodářských podmínkách území a zejména podmínkách životního prostředí.

U některých, zejména obcí s výraznou rekreační a vysokoškolskou funkcí, je pak potřeba dále vnímat, že počet přítomných obyvatel výrazně kolísá v čase (například podle průběhu rekreační sezóny). To je nutno brát v úvahu zejména při dimenzování technické infrastruktury.

V případě evidence obyvatel obcí je pak nutno v současnosti vzít v úvahu i další skutečnost, že počet obyvatel, kteří nemají trvalé bydliště v bytech, již dosahuje několik procent z celkového počtu obyvatel obcí, zejména pak větších měst. V minulosti byl jejich podíl obvykle menší než 1%. Tito lidé mají trvalé bydliště obvykle hlášeno na adrese radnice a zkreslují tak pohled na rozmístění obyvatel na území obcí (v jednotlivých částech obce, základních sídelních jednotkách). Tuto skutečnost je nezbytné vnímat především při zpracování územních plánů větších měst. Místem trvalého pobytu přitom může být také adresa objektu určeného k bydlení, ubytování nebo individuální rekreaci, který je označen číslem popisným nebo evidenčním, popřípadě orientačním.

Interpretace dat:

Obecně je přijímán koncept, že pokles počtu obyvatel (zejména na úrovni jednotlivých států, zemí je negativní skutečností, mnohdy s dodatkem, že je ho nezbytné řešit migrací. Z hlediska jednotlivých zemí jsou

často uplatňovány tradiční mocensko-politické či zjednodušené ekonomické představy (např. o nemožnosti financování důchodového systému při poklesu počtu obyvatel, jeho stárnutí). Na úrovni obcí a regionů je situace mírně odlišná. Pokles počtu obyvatel je ve vybraných obcích a regionech ČR (ale i Evropských zemí) dlouhodobě realitou (např. v sousedním Polsku, regionu Horního Slezska – Katowice a okolní tradiční průmyslová města).

Optimálním stavem je mírný růst či alespoň dlouhodobá stagnace počtu obyvatel obcí, tj. **vývoj bez výraznějších zvratů.** Nadměrný růst či pokles počtu obyvatel vyvolává tlak na občanské vybavení, efektivnost jeho využití či potřebu investic ve vazbě na veřejné zdroje. To se týká především školství (viz situace menších obcí v okolí Prahy). Ve většině obcí však poklesl počet školních dětí vzhledem k historickým maximům. Na druhé straně klesla průměrná velikost tříd, vzrostl rozsah dělené a speciální výuky, tj. i při poklesu počtu dětí jsou školy většinou přiměřeně využité. Výrazný pokles počtu obyvatel se nakonec promítá i do poklesu tržních cen nemovitostí (viz nízké ceny starších bytů na Karvinsku, Bruntálsku, ale i Ostravsku).

Vývoj věkové struktury obyvatel je pod obecným tlakem stárnutí populace v celé ČR (vyspělých zemích). Zlepšení demografického vývoje po r. 2000 bylo prvotně zapříčiněno vychýlenou věkovou strukturou („Husákovy děti“) a makroekonomickým vývojem (vysoké kladné saldo migrace se zahraniční), nikoliv výraznější změnou populačního klimatu. V posledních letech je patrný jak vliv kladného salda migrace se zahraničím tak i mírné zlepšení populačního klimatu (stoupající plodnost žen).

Přesnost prognózy (projekce) počtu obyvatel na úrovni obcí je ovlivněna zejména velikosti obce a faktory migrace. ČSÚ (r. 2018) ve své poslední projekci počtu obyvatel do roku 2100 pracuje s migrací (průměrné kladné saldo 20 000 obyvatel ročně). Ani toto saldo nezaručí v dlouhodobém vývoji růst počtu obyvatel v ČR.

V nejnovější prognóze ČSÚ (r. 2019) pro Moravskoslezský kraj je uvažováno s celkovým poklesem počtu obyvatel v kraji o cca 15% (do roku 2050). Tento pokles je nejvyšší ve srovnání s jinými kraji ČR (blíží se mu relativní pokles v Karlovarském kraji), při mírném růstu v počtu obyvatel rámci celé ČR o cca 1%.

Dále je také potřeba vnímat rozdíl mezi územně plánovacími a jinými typy prognóz (projekcí). Územně plánovací prognózy jsou většinou „optimističtější“, podrobné projekce se v minulosti zpracovávaly maximálně na úroveň okresů a jsou i poměrně pracné. Územně plánovací prognóza v rámci ÚAP je tak chápána jako vybilancovaný expertní odhad, založený zejména na znalosti území obcí, vazeb v rámci regionu.

Z následující tabulky je patrné výrazné kolísání salda migrace a do značné míry i přirozeného přírůstku (úbytku počtu obyvatel) v ČR. Zatímco migrace na úrovni ČR je v posledních letech prakticky neprognózovatelná, u vývoje přirozenou měnou byly očekávány úbytky počtu obyvatel. Mírný růst počtu obyvatel ČR jako celku je příznivou skutečností, omezeně ovlivňující i situaci v Moravskoslezském kraji, minimálně v řešeném území.

Tab. 4.1.1.1 Vývoj počtu obyvatel v ČR po r. 2001 (zdroj: ČSÚ)

Rok1)	Střední stav obyvatelstva	Přirozený přírůstek	Přistěhovalí	Vystěhovalí	Přírůstek stěhováním	Celkový přírůstek
2001	10 224 192	-17 040	12 918	21 469	-8 551	-25 591
2002	10 200 774	-15 457	44 679	32 389	12 290	-3 167
2003	10 201 651	-17 603	60 015	34 226	25 789	8 186
2004	10 206 923	-9 513	53 453	34 818	18 635	9 122

2005	10 234 092	-5 727	60 294	24 065	36 229	30 502
2006	10 266 646	1 390	68 183	33 463	34 720	36 110
2007	10 322 689	9 996	104 445	20 500	83 945	93 941
2008	10 429 692	14 622	77 817	6 027	71 790	86 412
2009	10 491 492	10 927	39 973	11 629	28 344	39 271
2010	10 517 247	10 309	30 515	14 867	15 648	25 957
2011	10 496 672	1 825	22 590	5 701	16 889	18 714
2012	10 509 286	387	30 298	20 005	10 293	10 680
2013	10 510 719	-2 409	29 579	30 876	-1 297	-3 706
2014	10 524 783	4 195	41 625	19 964	21 661	25 856
2015	10 542 942	-409	34 922	18 945	15 977	15 568
2016	10 565 284	4 913	37 503	17 439	20 064	24 977
2017	10 589 526	2 962	45 957	17 684	28 273	31 235
2018	10 626 430	1 116	58 148	19 519	38 629	39 745
Průměr 15 let r. 2004 – r. 2018		2972	49 200	19 700	29 320	32 292

Demografický vývoj v ČR byl po r. 1990 pod tlakem poklesu počtu obyvatel přirozenou měnou (od r. 1994 do r. 2005 vykazovala ČR úbytky počtu obyvatel přirozenou měnou) a znovu se stal skutečností v roce 2013 a 2015. Tendencí je zachování zvýšení počtu obyvatel přirozenou měnou, vyplývající ze zvýšení výchozí nízké úrovně plodnosti žen. Kladné saldo migrace kulminovalo v roce 2007 (do ČR se v tomto roce přistěhovalo o 84 tis. obyvatel více, než vystěhovalo). V posledních letech stále roste. Zahraniční migrace byla od r. 1991 a ve výhledu dále bude rozhodujícím faktorem pro vývoj počtu obyvatel v ČR, zejména atraktivních měst a vybraných regionů.

V těchto podmínkách však není reálné, aby SO ORP Ostrava změnila dosavadní vývojové trendy, tj. zastavila celkový pokles počtu obyvatel, jehož dominantní příčinou je záporné saldo migrace ve městě Ostravě.

Následující schéma dokumentuje podobnou situaci v sousedním Slezském vojvodství v Polsku, města spojená s těžbou uhlí a ve „starých“ průmyslových oblastech vykazují pokles počtu obyvatel (viz města Katowice a okolí, **Jastrzębie-Zdrój).**

Kartogram 4.1.1.1 Polsko – změna počtu obyvatel r. 1991-2015

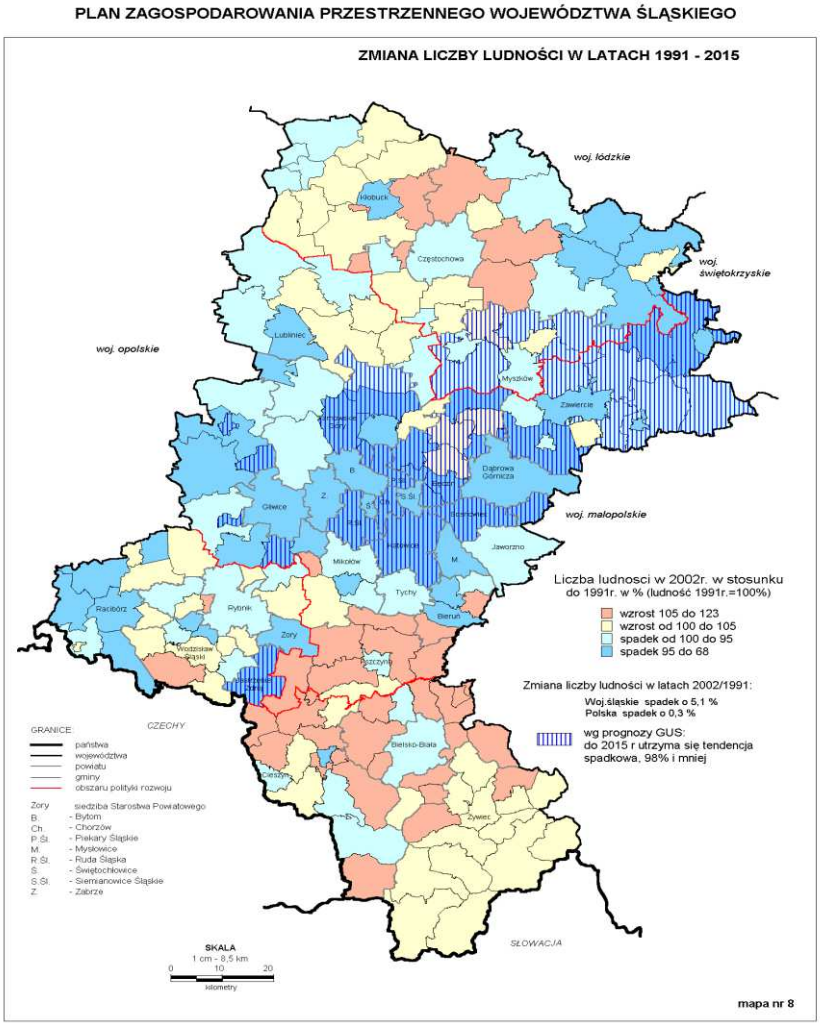

4.1.2. VÝVOJ POČTU OBYVATEL V OBCÍCH - JEV B1

V následující tabulce je provedeno srovnání počtu obyvatel podle definitivních (obvyklého pobytu) a předběžných výsledků sčítání (evidence trvalého bydliště) z r. 2011. Cílem tabulky je dokumentace diference výsledků, které na rozdíl od minulých sčítání nejsou dány zpřesněním předběžných výsledků, ale odlišnou metodikou předběžných a definitivních výsledků sčítání.

Tab. 4.1.2.1 Srovnání počtu obyvatel v obcích SO ORP Ostrava a širší srovnání podle definitivních a předběžných výsledků sčítání (zdroj: ČSÚ, sčítání r. 2011, vlastní výpočty)

obec	Výsledky sčítání 26.3.2011		Rozdíl	
	definitivní	předběžné	obyvatel	relativní odchylka
Čavisov	514	516	-2	-0,39%
Dolní Lhota	1 376	1 376	0	0,00%
Horní Lhota	770	746	24	3,12%

Klimkovice	4 165	4 170	-5	-0,12%
Olbramice	644	645	-1	-0,16%
Ostrava	296 222	302 456	-6 234	-2,10%
Stará Ves nad Ondřejnicí	2 559	2 631	-72	-2,81%
Šenov	6 013	5 976	37	0,62%
Václavovice	1 860	1 818	42	2,26%
Velká Polom	1 861	1 872	-11	-0,59%
Vratimov	6 742	6 890	-148	-2,20%
Vřesina	2 693	2 751	-58	-2,15%
Zbyslavice	599	586	13	2,17%
SO ORP Ostrava	326 018	332 433	-6 415	-1,97%
MSK	1 205 833	1 236 028	-30 195	-2,50%
ČR	10 436 560	10 562 214	-125 654	-1,20%

Předběžné výsledky sčítání uváděly za celý SO ORP Ostrava počet obyvatel – 332 433 obyvatel, definitivní – 326 018, rozdíl je tedy cca -6415 obyvatel (-2,0%), tj. větší než procentuální odchylka v průměru za ČR (-1,2%). Obvyklý počet obyvatel (tj. blížící se pojetí „fakticky přítomného“ obyvatelstva) je v ČR v „průměru“ mírně nižší než podle „formální“ evidence trvalého bydliště. Situace v jednotlivých územních jednotkách, zejména obcích, se výrazně odlišují (z hlediska relativní velikosti i absolutního znaménka odchylek).

V rámci jednotlivých obcí je patrné, že nejvyšší zápornou diferenci mezi předběžnými a definitivními počty obyvatel vykazuje město Vratimov, kladnou obec Horní Lhota (rekreační bydlení).

Pro hodnocení vývoje počtu obyvatel v obcích SO ORP Ostrava byla použita 7 bodová hodnotící stupnice (podobně jak u ÚAP MSK, aby byla zajištěna lepší porovnatelnost přístupů a hodnocení), hodnota 1 – nejpříznivější vývoj, 4- průměrný, 7 nejméně příznivý vývoj. Intervaly stupnice byly zvoleny s ohledem na vývoj v celé ČR.

Tab. 4.1.2.2 Použité parametry hodnocení změny počtu obyvatel

Hodnocení	**1**	**2**	**3**	**4**	**5**	**6**	**7**
Krátkodobá změna počtu obyvatel v období 4 let mezi aktualizací ÚAP	větší nebo rovno 8%	menší než 8% a větší nebo rovno 5%	menší než 5% a větší nebo rovno 2%	menší než 2% a větší nebo rovno -1%	menší než -1% a větší nebo rovno -4%	menší než -4% a větší nebo rovno -7%	menší než -7%

Dlouhodobá změna počtu obyvatel v patnáctiletém období (obvyklého bilančního období územního plánu)	větší nebo rovno 12%	menší než 12% a větší nebo rovno 6%	menší než 6% a větší nebo rovno 2%	menší než 2% a větší nebo rovno -2%	menší než -2% a větší nebo rovno -6%	menší než -6% a větší nebo rovno -12%	menší než -12%

Při vymezování intervalů pro hodnocení bylo vycházeno z hodnot za celou ČR a z hodnot za jednotlivé skupiny obcí (velké rozdíly existují u malých obcí, menších než 100 obyvatel).

Dále pak nově ze skutečnosti, že nadměrný růst není pozitivním jevem. V případě že růst dlouhodobě překračuje 1% ročně, je otázkou dopad na soudržnost obyvatel a hospodářský pilíř území (vyvolané a prahové investice, např. ve školství).

Matematický pojem průměrné hodnocení a vlastní hodnotový pojem nelze automaticky zaměňovat, z hlediska průměrného hodnocení je i mírný dlouhodobý pokles počtu obyvatel (systém hledá novou přirozenou rovnováhu, pouze ten pokles nesmí být moc prudký s negativními dopady – např. úplný zánik obytných funkcí sídla).

Tab. 4.1.2.3 Hodnocení vývoj počtu obyvatel v obcích SO ORP Ostrava (dlouhodobý a krátkodobý vývoj), (zdroj: ČSÚ, vlastní výpočty a hodnocení)

ukazatel / obec	Změna počtu obyvatel 1.1.2004 až 1.1.2019 (15 let)				Změna počtu obyvatel 1.1.2015 až 1.1.2019 (4 roky)				Počet obyvatel 1.1.2019
	výchozí počet obyvatel	změna počtu obyvatel	% změna	Hodnocení indikátoru	výchozí počet obyvatel	změna počtu obyvatel	% změna	hodnocení indikátoru	
Čavisov	448	47	**10,5%**	**2**	520	-25	**-4,8%**	**6**	495
Dolní Lhota	1308	177	**13,5%**	**1**	1454	31	**2,1%**	**3**	1485
Horní Lhota	592	255	**43,1%**	**1**	790	57	**7,2%**	**2**	847
Klimkovice	3779	689	**18,2%**	**1**	4364	104	**2,4%**	**3**	4468
Olbramice	538	176	**32,7%**	**1**	672	42	**6,3%**	**2**	714
Ostrava	313088	-23960	**-7,7%**	**6**	294200	-5072	**-1,7%**	**5**	289128
Stará Ves n. Ondřejnicí	2450	339	**13,8%**	**1**	2753	36	**1,3%**	**4**	2789
Šenov	5462	938	**17,2%**	**1**	6267	133	**2,1%**	**3**	6400
Václavovice	1544	454	**29,4%**	**1**	1946	52	**2,7%**	**3**	1998
Velká Polom	1597	468	**29,3%**	**1**	2039	26	**1,3%**	**4**	2065

Vratimov	6378	919	**14,4%**	**1**	7151	146	**2,0%**	**3**	7297
Vřesina	2410	541	**22,4%**	**1**	2861	90	**3,1%**	**3**	2951
SO ORP Ostrava	340 124	-18 851	**-5,5%**	**5**	325 640	-4 367	**-1,3%**	**5**	321 273
ČR					10538275	111 525	**1,1%**	**4**	10649800

Výsledné hodnocení vývoje počtu obyvatel se u krátkodobého hodnocení v případě města Ostravy velmi mírně zlepšilo (stále je však špatné, podobně jak v hodnoceních aktualizací z r. 2016, r. 2014). U ostatních obcí mírně zhoršilo (ve srovnání s dlouhodobým hodnocením).

Na vývoj počtu obyvatel v obcích má v současnosti vliv především migrace (nikoliv přirozená měna) – přitom migrují zejména mladé rodiny. Celá ČR v období po r. 2001 začala vykazovat migrační přírůstek (příliv cizinců, většinou z kulturně blízkých regionů). Města však obvykle vykazují úbytek migrací. Migrační přírůstek realizují ostatní menší, zejména příměstské obce (v nichž žije v ČR asi 25% obyvatel). Vývoj je silně diferencovaný a obyvatele získávají především obce ve výhodných dopravních polohách, se základní vybaveností a s atraktivním rekreačním zázemím, kvalitním životním a obytným prostředím. Postupně tak vzniká a urychluje se proces suburbanizace, který se v případě Horní Lhoty a Olbramovic blíží velmi vysoké intenzitě (viz i následující kartogram). Zejména v těchto obcích by měly být prověřeny širší dopady na jejich vývoj, včetně dopadů na soudržnost společenství obyvatel.

Kartogram 4.1.2 Přírůstek (úbytek) počtu obyvatel migrací r. 2012-2017 (zdroj: ČSÚ)

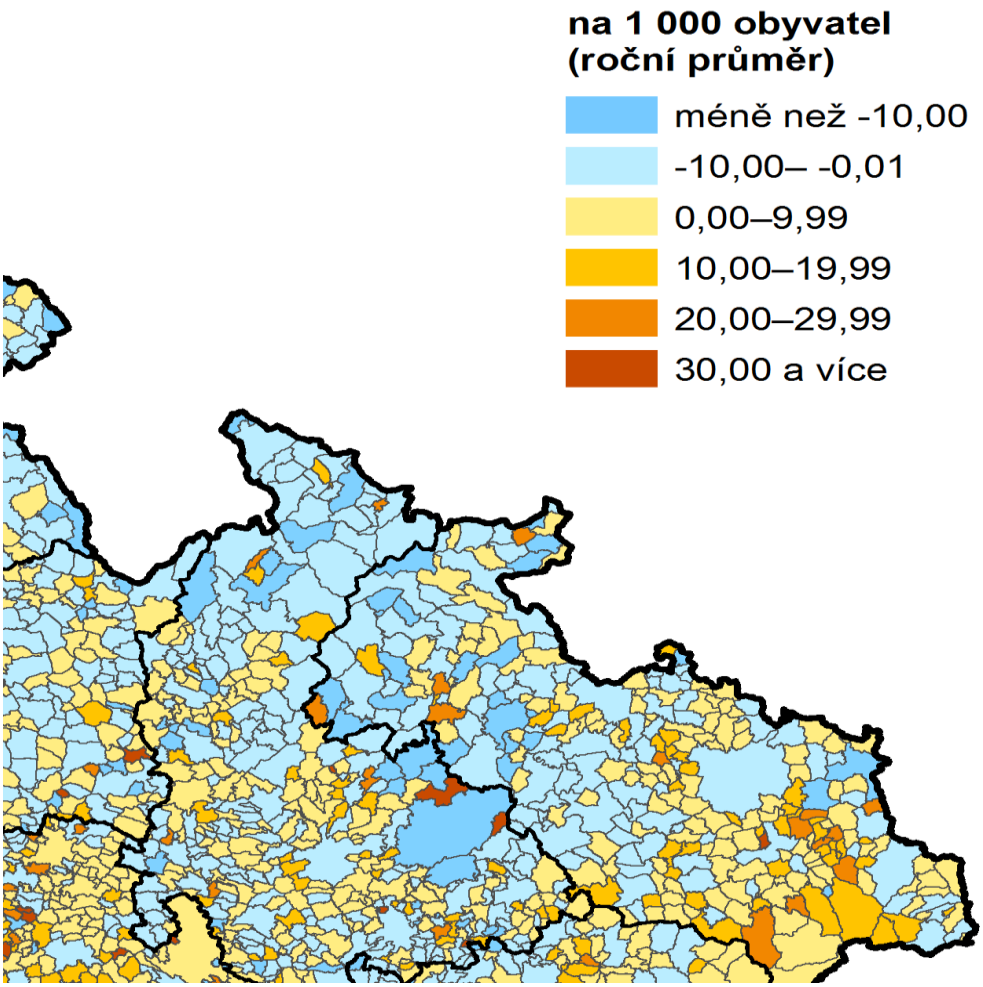

Vývoj počtu obyvatel obcí v jednotlivých letech je obvykle diferencovaný, zejména u malých obcí, kde může působit i řada náhodných vlivů. V následujícím přehledu za jednotlivé obce je proto pracováno s vývojem v 15leté časové řadě, ze které je možno jednoznačněji odhadovat vývojové trendy.

V následující části kapitoly jsou uvedena data o vývoji počtu obyvatel jednotlivých obcí v posledních 15 letech. Jsou podkladem pro zhodnocení sídelního potenciálu jako součásti pilíře soudržnosti obyvatel území v příslušné části RURÚ.

ČAVISOV

Tab. 4.1.2.4 Vývoj počtu obyvatel obce Čavisov (zdroj: ČSÚ, vlastní výpočty)

Rok	**stav 1.1.**	Narození	Zemřelí	Přistěho-valí	Vystěho-valí	Přirozená měna= narození-zemřelí	Saldo migrace= přistěhovalí-vystěhovalí	**Změna celkem**
2004	**448**	3	2	3	4	1	-1	**0**
2005	**448**	1	6	24	17	-5	7	**2**
2006	**450**	4	2	11	3	2	8	**10**

2007	**460**	3	2	15	12	1	3	**4**
2008	**464**	3	3	10	1	0	9	**9**
2009	**473**	4	5	6	7	-1	-1	**-2**
2010	**471**	6	4	30	2	2	28	**30**
2011	**512**	3	3	7	1	0	6	**6**
2012	**518**	4	2	11	8	2	3	**5**
2013	**523**	5	6	10	8	-1	2	**1**
2014	**524**	5	1	14	22	4	-8	**-4**
2015	**520**	4	3	3	14	1	-11	**-10**
2016	**510**	3	3	13	24	0	-11	**-11**
2017	**499**	10	4	7	11	6	-4	**2**
2018	**501**	2	2	6	12	0	-6	**-6**
2019	**495**							
	Průměr	4	3	11	10	1	1	**2**
Oprava s ohledem na výsledky sčítání 2011								11

*) Přirozená měna = narození-zemřelí

Graf 4.1.2.1

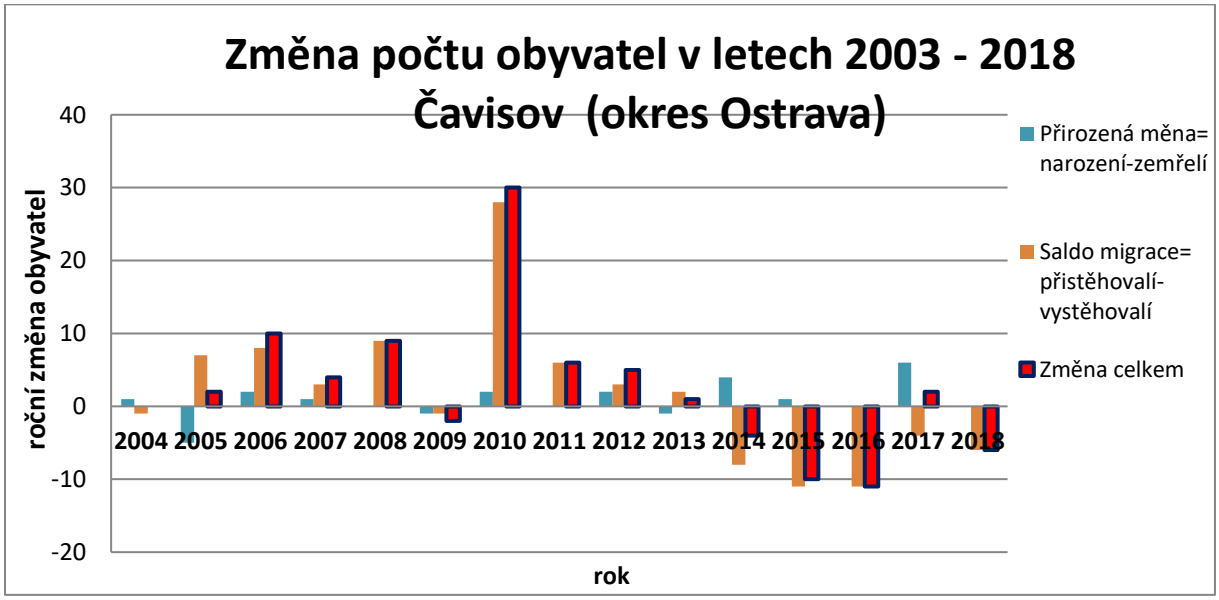

DOLNÍ LHOTA

Tab. 4.1.2.5. Vývoj počtu obyvatel obce Dolní Lhota (zdroj: ČSÚ, vlastní výpočty)

Rok	**stav 1.1.**	Narození	Zemřelí	Přistěho-valí	Vystěho-valí	Přirozená měna= narození-zemřelí	Saldo migrace= přistěhovalí-vystěhovalí	**Změna celkem**
2004	**1 308**	17	11	44	18	6	26	**32**
2005	**1 340**	17	13	41	28	4	13	**17**
2006	**1 357**	14	14	34	22	0	12	**12**
2007	**1 369**	9	14	25	30	-5	-5	**-10**
2008	**1 359**	11	18	36	13	-7	23	**16**
2009	**1 375**	12	12	23	20	0	3	**3**
2010	**1 378**	8	5	34	23	3	11	**14**
2011	**1 388**	11	21	49	22	-10	27	**17**
2012	**1 405**	14	12	42	20	2	22	**24**
2013	**1 429**	12	9	33	30	3	3	**6**
2014	**1 435**	5	8	36	14	-3	22	**19**
2015	**1 454**	12	20	40	34	-8	6	**-2**
2016	**1 452**	9	16	36	28	-7	8	**1**
2017	**1 453**	10	13	51	24	-3	27	**24**
2018	**1 477**	15	16	40	31	-1	9	**8**
2019	**1 485**							
	Průměr	12	13	38	24	-1	14	**13**
Oprava s ohledem na výsledky sčítání 2011								**-4**

*) Přirozená měna = narození-zemřelí

Graf 4.1.2.2

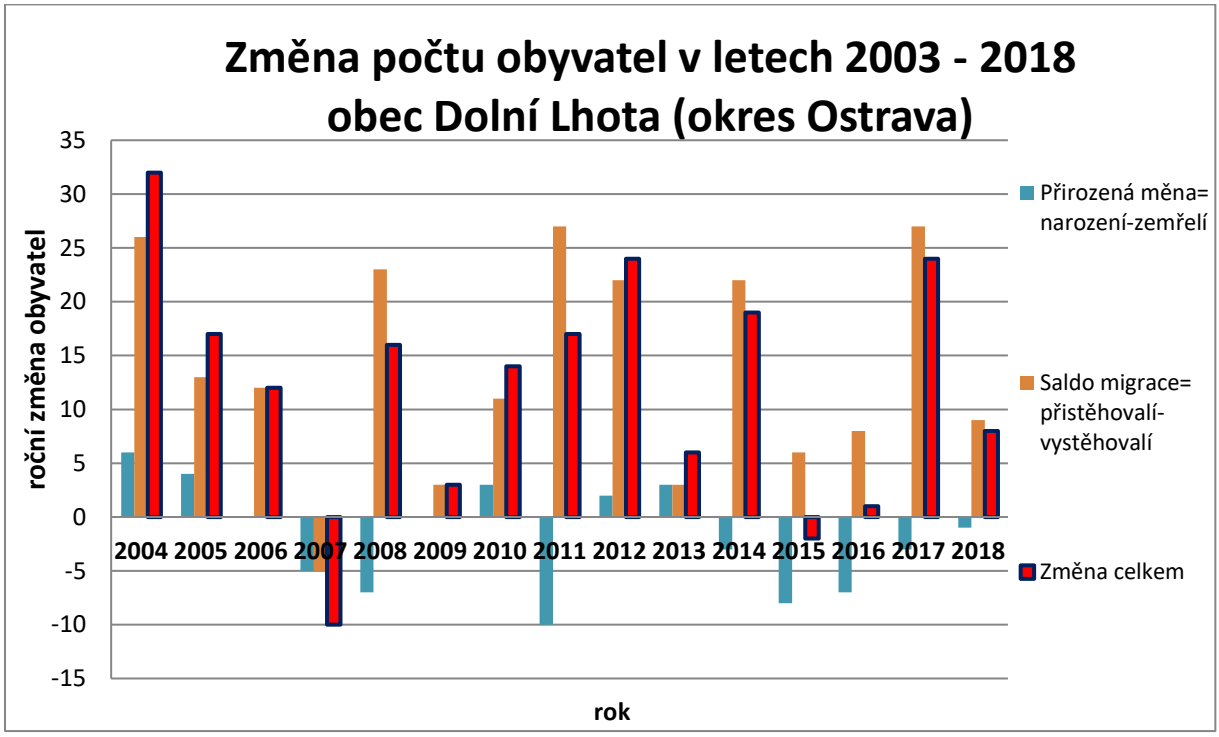

HORNÍ LHOTA

Tab. 4.1.2.6. Vývoj počtu obyvatel obce Horní Lhota (zdroj: ČSÚ, vlastní výpočty)

Rok	**stav 1.1.**	Narození	Zemřelí	Přistěho-valí	Vystěho-valí	Přirozená měna= narození-zemřelí	Saldo migrace= přistěhovalí-vystěhovalí	**Změna celkem**
2004	**592**	2	5	33	7	-3	26	**23**
2005	**615**	5	8	25	14	-3	11	**8**
2006	**623**	2	7	51	22	-5	29	**24**
2007	**647**	2	5	44	6	-3	38	**35**
2008	**682**	6	7	29	13	-1	16	**15**
2009	**697**	10	7	31	5	3	26	**29**
2010	**726**	5	4	19	12	1	7	**8**
2011	**737**	6	7	33	18	-1	15	**14**
2012	**751**	7	7	46	9	0	37	**37**
2013	**788**	5	3	36	23	2	13	**15**
2014	**803**	2	6	24	33	-4	-9	**-13**
2015	**790**	7	6	31	13	1	18	**19**

2016	**809**	6	0	37	26	6	11	**17**
2017	**826**	7	5	32	21	2	11	**13**
2018	**839**	7	8	27	18	-1	9	**8**
2019	**847**							
	Průměr	5	6	33	16	-1	17	**16**
Oprava s ohledem na výsledky sčítání 2011								3

*) Přirozená měna = narození-zemřelí

Graf 4.1.2.3

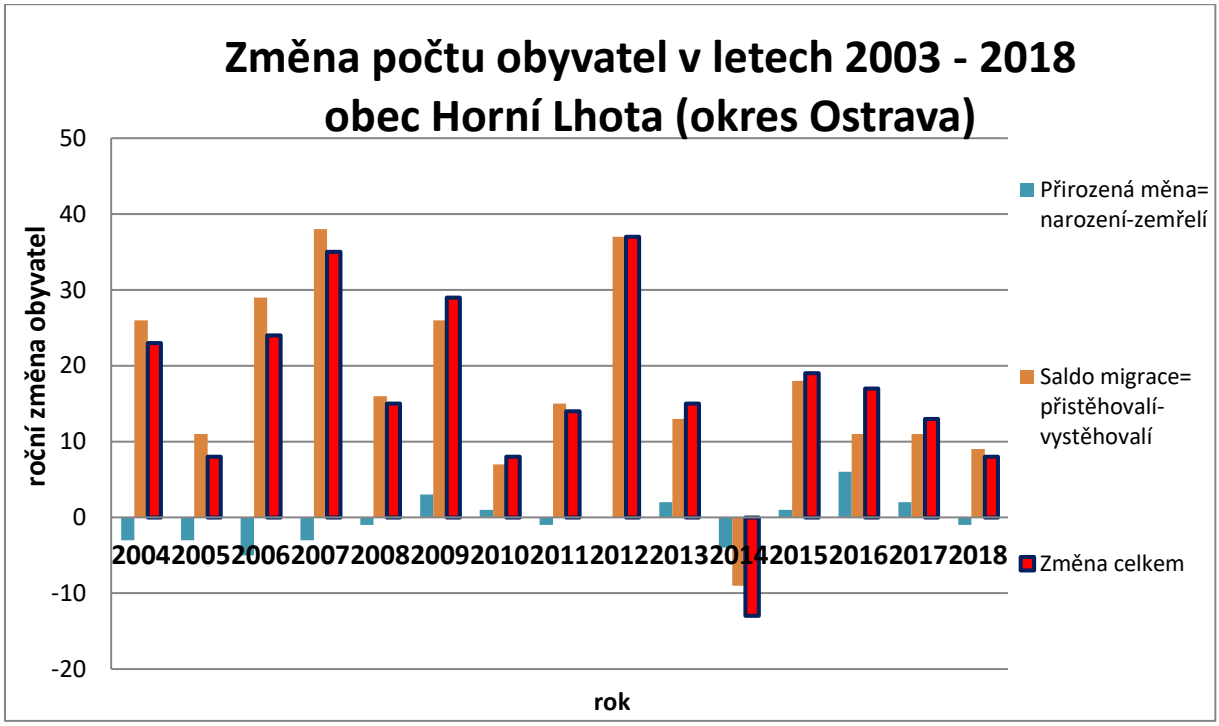

KLIMKOVICE

Tab. 4.1.2.7. Vývoj počtu obyvatel města Klimkovice (zdroj: ČSÚ, vlastní výpočty)

Rok	**stav 1.1.**	Narození	Zemřelí	Přistěho-valí	Vystěho-valí	Přirozená měna= narození-zemřelí	Saldo migrace= přistěhovalí-vystěhovalí	**Změna celkem**
2004	**3 779**	33	31	90	52	2	38	**40**

2005	**3 819**	41	26	116	77	15	39	**54**
2006	**3 873**	26	36	134	80	-10	54	**44**
2007	**3 917**	35	36	162	83	-1	79	**78**
2008	**3 995**	40	29	128	75	11	53	**64**
2009	**4 059**	36	46	137	78	-10	59	**49**
2010	**4 108**	37	27	125	58	10	67	**77**
2011	**4 154**	48	38	152	78	10	74	**84**
2012	**4 238**	39	33	146	71	6	75	**81**
2013	**4 319**	38	45	147	88	-7	59	**52**
2014	**4 371**	42	49	97	97	-7	0	**-7**
2015	**4 364**	40	32	107	80	8	27	**35**
2016	**4 399**	37	37	119	91	0	28	**28**
2017	**4 427**	38	54	119	108	-16	11	**-5**
2018	**4 422**	29	33	124	74	-4	50	**46**
2019	**4 468**							
	Průměr	37	37	127	79	0	48	**48**
Oprava s ohledem na výsledky sčítání 2011								-31

Graf 4.1.2.4

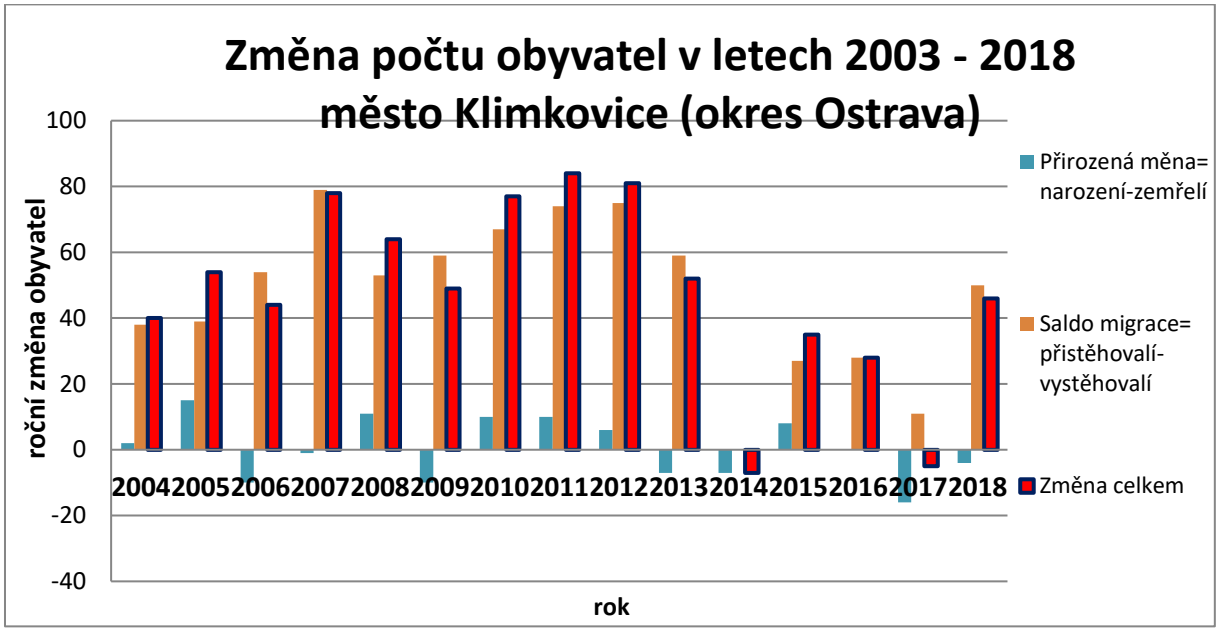

OLBRAMICE

Tab. 4.1.2.8 Vývoj počtu obyvatel obce Olbramice (zdroj: ČSÚ, vlastní výpočty)

Rok	stav 1.1.	Narození	Zemřelí	Přistěho-valí	Vystěho-valí	Přirozená měna= narození-zemřelí	Saldo migrace= přistěhovalí-vystěhovalí	Změna celkem
2004	**538**	3	4	26	15	-1	11	**10**
2005	**548**	1	6	28	20	-5	8	**3**
2006	**551**	5	3	13	3	2	10	**12**
2007	**563**	5	3	26	17	2	9	**11**
2008	**574**	4	6	41	17	-2	24	**22**
2009	**596**	5	7	9	6	-2	3	**1**
2010	**597**	6	3	37	7	3	30	**33**
2011	**636**	4	5	31	16	-1	15	**14**
2012	**650**	4	4	18	4	0	14	**14**
2013	**664**	4	5	21	22	-1	-1	**-2**
2014	**662**	9	5	29	23	4	6	**10**
2015	**672**	2	8	17	17	-6	0	**-6**
2016	**666**	4	1	14	11	3	3	**6**
2017	**672**	7	6	33	9	1	24	**25**

2018	**697**	9	6	23	9	3	14	**17**
2019	**714**							
	Průměr	5	5	24	13	0	11	**11**
Oprava s ohledem na výsledky sčítání 2011								6

Graf 4.1.2.5

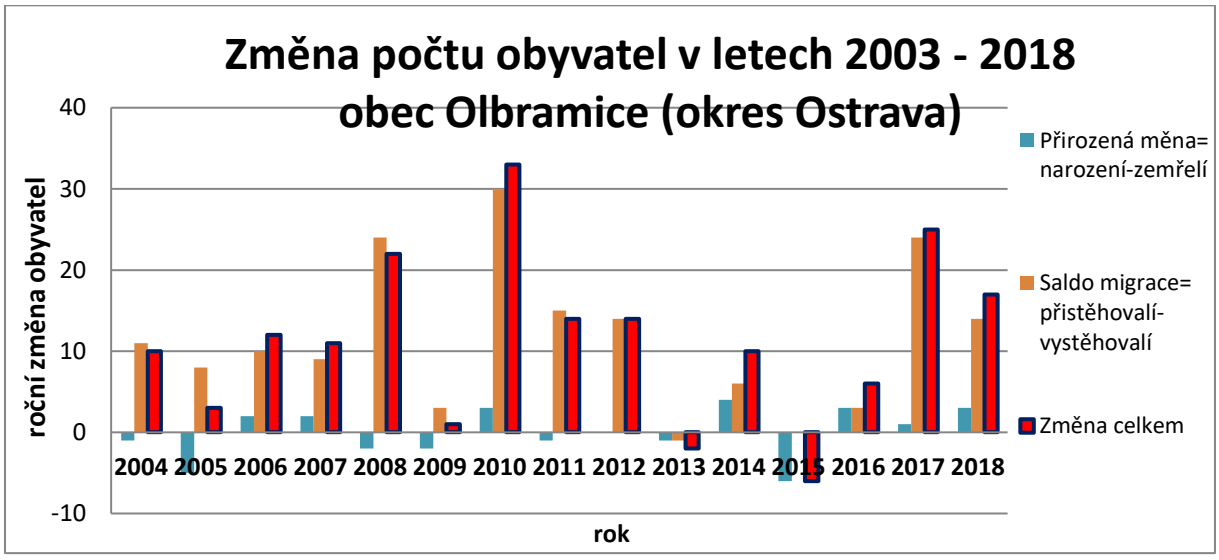

OSTRAVA

Tab. 4.1.2.9 Vývoj počtu obyvatel města Ostravy (zdroj: ČSÚ, vlastní výpočty)

Rok	stav 1.1.	Narození	Zemřelí	Přistěho-valí	Vystěho-valí	Přirozená měna= narození-zemřelí	Saldo migrace= přistěhovalí-vystěhovalí	Změna celkem
2004	**313 088**	2 980	3 324	3 590	4 932	-344	-1 342	**-1 686**
2005	**311 402**	3 269	3 393	3 513	4 713	-124	-1 200	**-1 324**
2006	**310 078**	3 241	3 233	3 800	4 788	8	-988	**-980**
2007	**309 098**	3 431	3 364	5 096	5 887	67	-791	**-724**
2008	**308 374**	3 481	3 299	4 367	5 156	182	-789	**-607**
2009	**307 767**	3 311	3 349	3 655	5 378	-38	-1 723	**-1 761**
2010	**306 006**	3 307	3 410	3 475	5 769	-103	-2 294	**-2 397**
2011	**301 942**	3 017	3 467	3 554	5 424	-450	-1 870	**-2 320**

2012	**299 622**	2 932	3 341	3 858	5 650	-409	-1 792	**-2 201**
2013	**297 421**	2 951	3 315	4 122	5 526	-364	-1 404	**-1 768**
2014	**295 653**	2 957	3 313	4 388	5 485	-356	-1 097	**-1 453**
2015	**294 200**	3 004	3 488	4 562	5 597	-484	-1 035	**-1 519**
2016	**292 681**	3 019	3 374	4 966	5 658	-355	-692	**-1 047**
2017	**291 634**	2 970	3 491	4 803	5 466	-521	-663	**-1 184**
2018	**290 450**	3 163	3 491	4 832	5 826	-328	-994	**-1 322**
2019	**289 128**							
	Průměr	3 136	3 377	4 172	5 417	-241	-1 245	**-1 486**
Oprava s ohledem na výsledky sčítání 2011								-1667

Graf 4.1.2.6

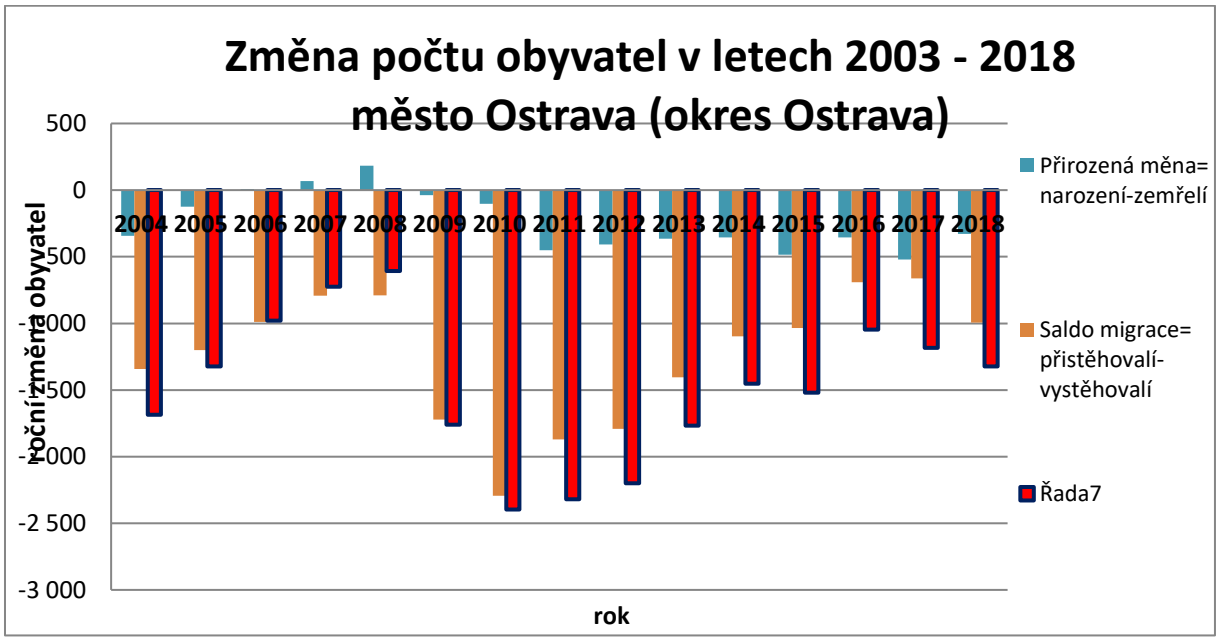

STARÁ VES NAD ONDŘEJNICÍ

Tab. 4.1.2.10 Vývoj počtu obyvatel obce Stará Ves nad Ondřejnicí (zdroj: ČSÚ, vlastní výpočty)

Rok	**stav 1.1.**	Narození	Zemřelí	Přistěho-valí	Vystěho-valí	Přirozená měna= narození-zemřelí	Saldo migrace= přistěhovalí-vystěhovalí	**Změna celkem**
2004	**2 450**	11	22	78	22	-11	56	**45**
2005	**2 495**	24	27	78	35	-3	43	**40**

2006	**2 535**	25	27	61	32	-2	29	**27**
2007	**2 562**	18	27	72	51	-9	21	**12**
2008	**2 574**	26	31	59	37	-5	22	**17**
2009	**2 591**	26	25	61	28	1	33	**34**
2010	**2 625**	25	25	46	40	0	6	**6**
2011	**2 613**	21	26	77	36	-5	41	**36**
2012	**2 649**	26	22	96	42	4	54	**58**
2013	**2 707**	20	24	69	38	-4	31	**27**
2014	**2 734**	25	25	56	37	0	19	**19**
2015	**2 753**	34	23	52	39	11	13	**24**
2016	**2 777**	26	25	58	49	1	9	**10**
2017	**2 787**	27	36	53	71	-9	-18	**-27**
2018	**2 760**	26	23	81	55	3	26	**29**
2019	**2 789**							
	Průměr	24	26	66	41	-2	25	**23**
Oprava s ohledem na výsledky sčítání 2011								-18

Graf 4.1.2.7

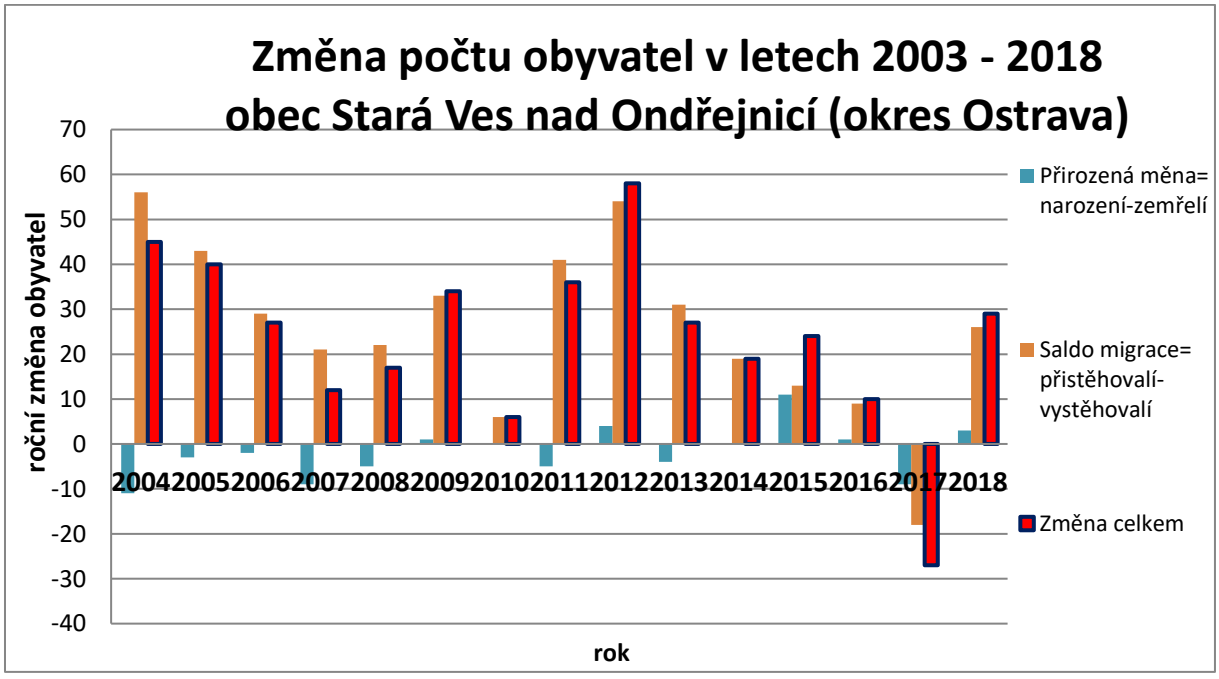

ŠENOV

Tab. 4.1.2.11 Vývoj počtu obyvatel obce Šenov (zdroj: ČSÚ, vlastní výpočty)

Rok	**stav 1.1.**	Narození	Zemřelí	Přistěho-valí	Vystěho-valí	Přirozená měna= narození-zemřelí	Saldo migrace= přistěhovalí-vystěhovalí	**Změna celkem**
2004	**5 462**	51	81	165	119	-30	46	**16**
2005	**5 478**	53	50	155	114	3	41	**44**
2006	**5 522**	44	50	167	100	-6	67	**61**
2007	**5 583**	50	65	199	109	-15	90	**75**
2008	**5 658**	65	66	200	110	-1	90	**89**
2009	**5 747**	63	65	183	88	-2	95	**93**
2010	**5 840**	59	58	259	123	1	136	**137**
2011	**5 957**	43	58	228	141	-15	87	**72**
2012	**6 029**	50	58	269	151	-8	118	**110**
2013	**6 139**	52	55	205	153	-3	52	**49**
2014	**6 188**	55	71	265	170	-16	95	**79**
2015	**6 267**	53	65	201	142	-12	59	**47**
2016	**6 314**	40	59	225	178	-19	47	**28**
2017	**6 342**	70	58	190	159	12	31	**43**
2018	**6 385**	54	67	197	169	-13	28	**15**
2019	**6 400**							
	Průměr	53	62	207	135	-9	72	**6**
Oprava s ohledem na výsledky sčítání 2011								-20

Graf 4.1.2.8

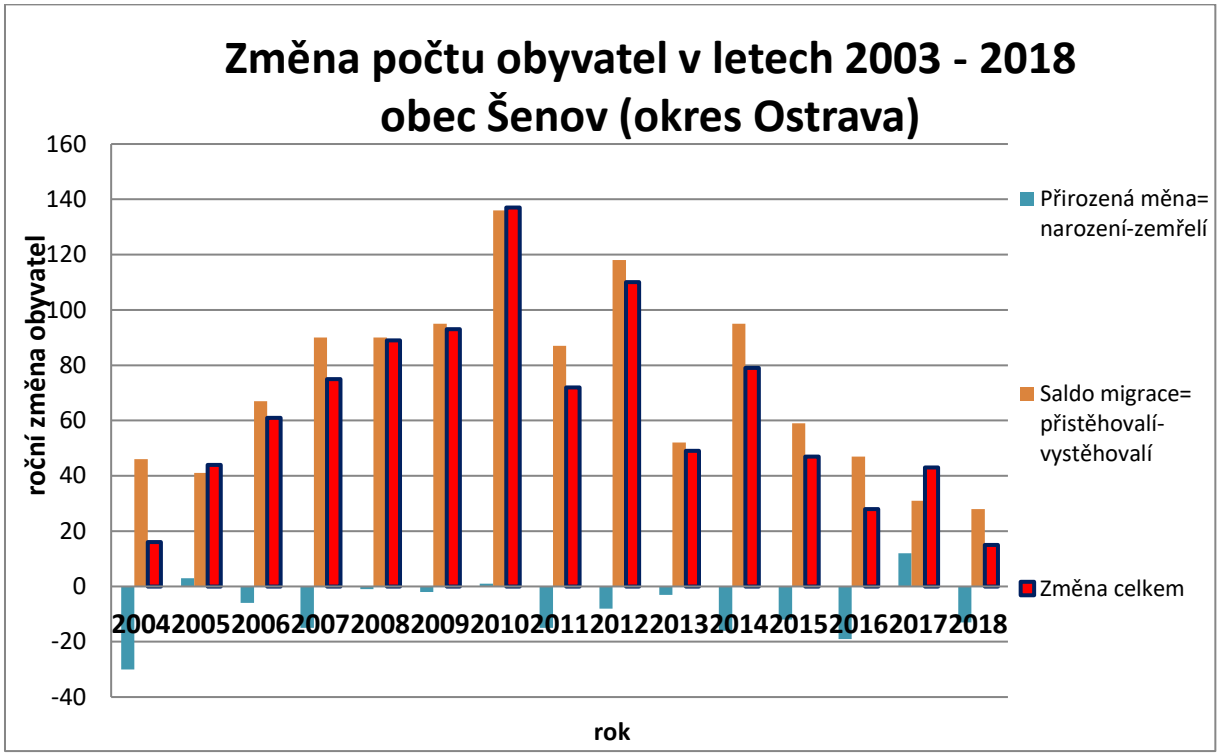

VÁCLAVOVICE

Tab. 4.1.2.12 Vývoj počtu obyvatel obce Václavovice (zdroj: ČSÚ, vlastní výpočty)

Rok	stav 1.1.	Narození	Zemřelí	Přistěho-valí	Vystěho-valí	Přirozená měna= narození-zemřelí	Saldo migrace= přistěhovalí-vystěhovalí	Změna celkem
2004	**1 544**	6	17	34	26	-11	8	**-3**
2005	**1 541**	8	18	61	24	-10	37	**27**
2006	**1 568**	20	11	55	12	9	43	**52**
2007	**1 620**	10	19	65	23	-9	42	**33**
2008	**1 653**	21	13	101	27	8	74	**82**
2009	**1 735**	19	21	89	39	-2	50	**48**
2010	**1 783**	17	14	55	27	3	28	**31**
2011	**1 805**	20	19	65	37	1	28	**29**
2012	**1 834**	19	24	103	25	-5	78	**73**
2013	**1 907**	15	16	63	39	-1	24	**23**
2014	**1 930**	18	20	57	39	-2	18	**16**
2015	**1 946**	13	18	61	37	-5	24	**19**

2016	**1 965**	27	21	66	47	6	19	**25**
2017	**1 990**	20	15	62	53	5	9	**14**
2018	**2 004**	17	26	44	41	-9	3	**-6**
2019	**1 998**							
	Průměr	17	18	65	33	-1	32	**31**
Oprava s ohledem na výsledky sčítání 2011								-9

Graf 4.1.2.9.

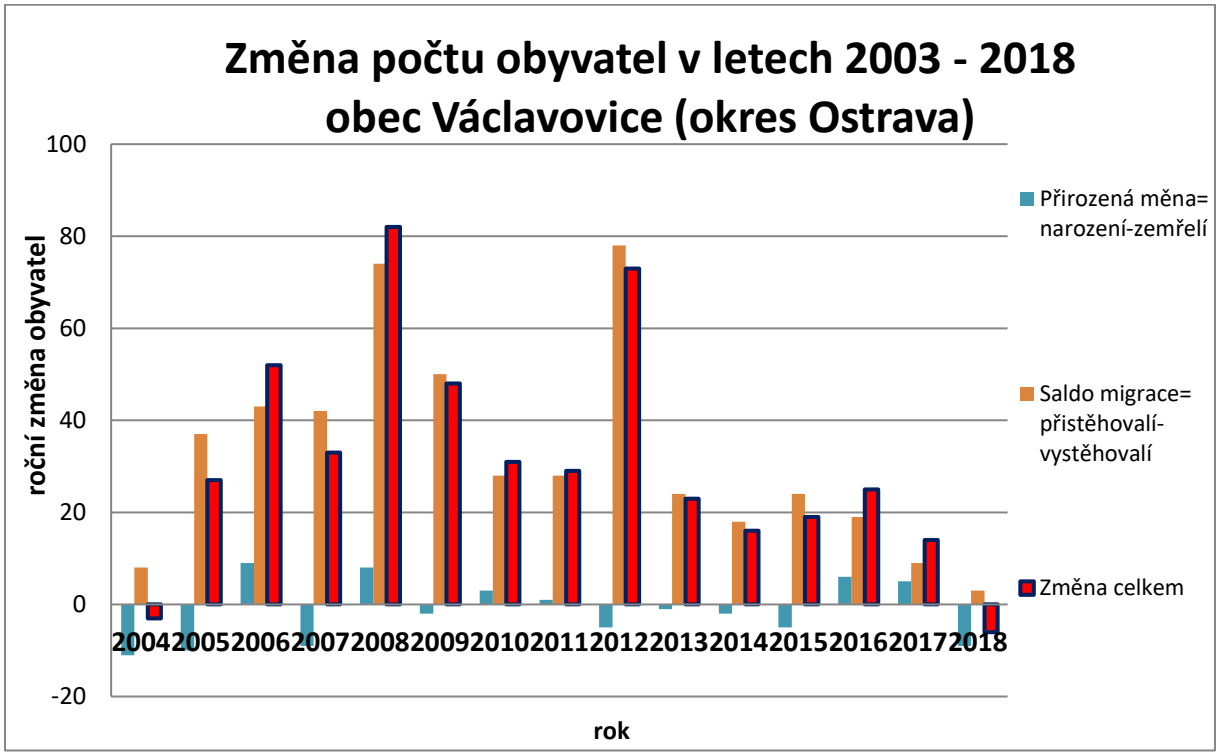

VELKÁ POLOM

Tab. 4.1.2.13 Vývoj počtu obyvatel obce Velká Polom (zdroj: ČSÚ, vlastní výpočty)

Rok	**stav 1.1.**	Narození	Zemřelí	Přistěho-valí	Vystěho-valí	Přirozená měna= narození-zemřelí	Saldo migrace= přistěhovalí-vystěhovalí	**Změna celkem**
2004	**1 597**	13	18	35	46	-5	-11	**-16**
2005	**1 581**	24	20	28	21	4	7	**11**
2006	**1 592**	24	9	47	32	15	15	**30**
2007	**1 622**	18	12	55	25	6	30	**36**

2008	**1 658**	19	18	78	19	1	59	**60**
2009	**1 718**	22	16	70	18	6	52	**58**
2010	**1 776**	37	16	103	24	21	79	**100**
2011	**1 855**	26	17	95	23	9	72	**81**
2012	**1 936**	18	19	90	28	-1	62	**61**
2013	**1 997**	25	16	65	35	9	30	**39**
2014	**2 036**	24	16	24	29	8	-5	**3**
2015	**2 039**	20	10	35	48	10	-13	**-3**
2016	**2 036**	19	18	49	30	1	19	**20**
2017	**2 056**	15	18	55	41	-3	14	**11**
2018	**2 067**	17	20	44	43	-3	1	**-2**
2019	**2 065**							
	Průměr	21	16	58	31	5	27	**32**
Oprava s ohledem na výsledky sčítání 2011								-21

Graf 4.1.2.10

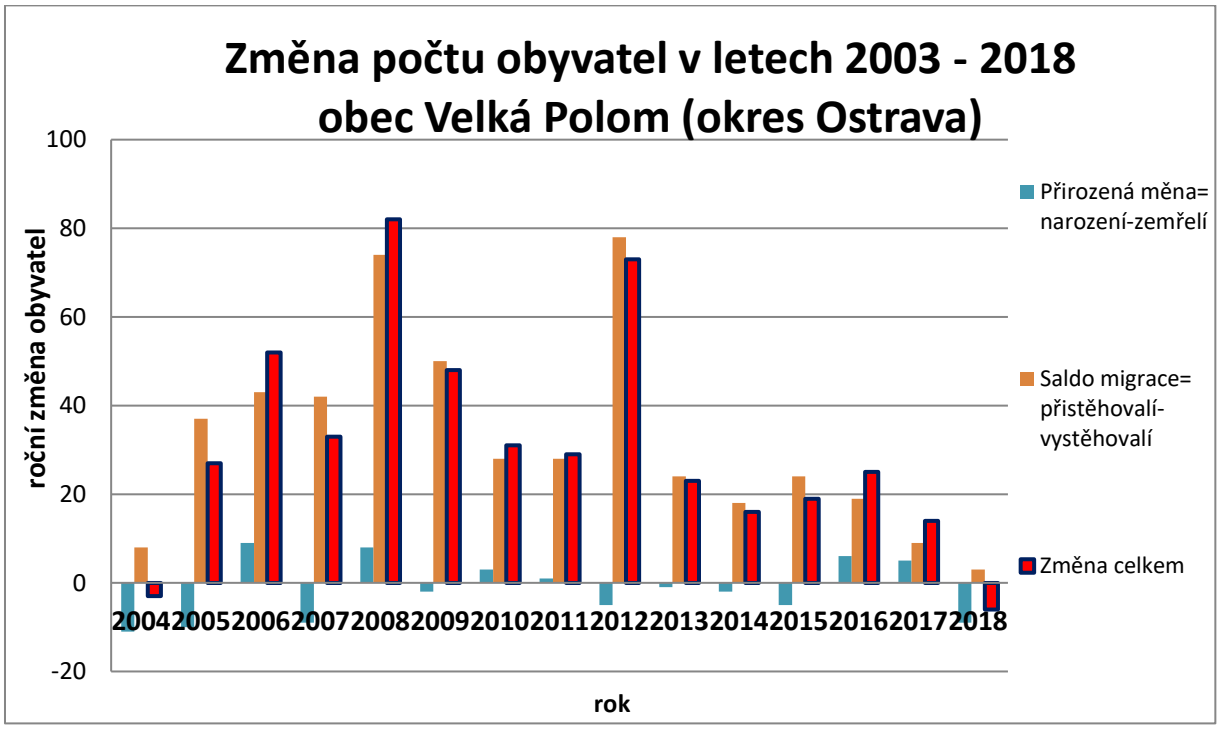

VRATIMOV

Tab. 4.1.2.14 Vývoj počtu obyvatel města Vratimov (zdroj: ČSÚ, vlastní výpočty)

Rok	**stav 1.1.**	Narození	Zemřelí	Přistěho-valí	Vystěho-valí	Přirozená měna= narození-zemřelí	Saldo migrace= přistěhovalí-vystěhovalí	**Změna celkem**
2004	**6 378**	60	63	194	105	-3	89	**86**
2005	**6 464**	50	73	317	163	-23	154	**131**
2006	**6 595**	63	74	285	157	-11	128	**117**
2007	**6 712**	54	67	240	227	-13	13	**0**
2008	**6 712**	58	75	219	107	-17	112	**95**
2009	**6 807**	67	75	194	143	-8	51	**43**
2010	**6 850**	73	97	198	122	-24	76	**52**
2011	**6 889**	59	92	201	122	-33	79	**46**
2012	**6 935**	60	87	223	165	-27	58	**31**
2013	**6 966**	69	75	223	121	-6	102	**96**
2014	**7 062**	77	78	244	154	-1	90	**89**
2015	**7 151**	57	74	249	190	-17	59	**42**
2016	**7 193**	74	87	259	197	-13	62	**49**
2017	**7 242**	73	84	175	153	-11	22	**11**
2018	**7 253**	73	72	208	165	1	43	**44**
2019	**7 297**							
	Průměr	64	78	229	153	-14	76	**62**
Oprava s ohledem na výsledky sčítání 2011								-13

Graf 4.1.2.11

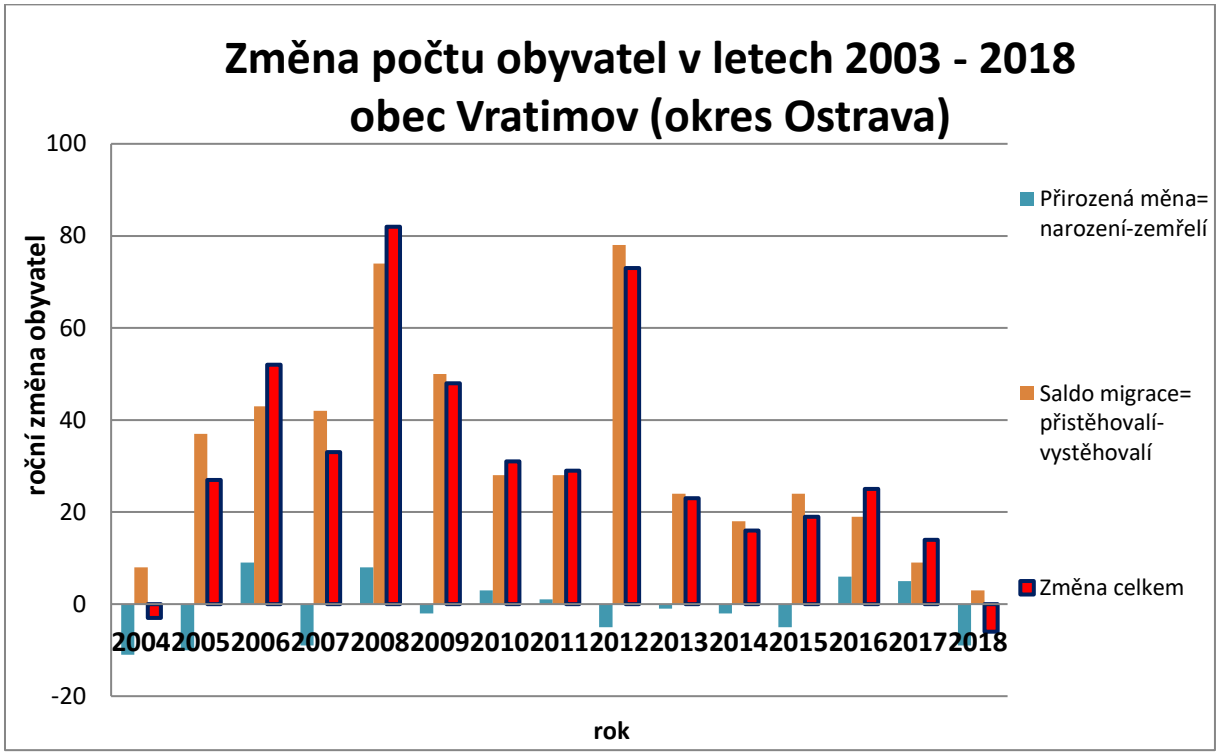

VŘESINA

Tab. 4.1.2.15 Vývoj počtu obyvatel obce Vřesina (zdroj: ČSÚ, vlastní výpočty)

Rok	stav 1.1.	Narození	Zemřelí	Přistěho-valí	Vystěho-valí	Přirozená měna= narození-zemřelí	Saldo migrace= přistěhovalí-vystěhovalí	Změna celkem
2004	**2 410**	20	17	56	23	3	33	**36**
2005	**2 446**	21	13	67	53	8	14	**22**
2006	**2 468**	21	29	84	52	-8	32	**24**
2007	**2 492**	21	27	123	57	-6	66	**60**
2008	**2 552**	21	21	95	42	0	53	**53**
2009	**2 605**	28	30	113	32	-2	81	**79**
2010	**2 684**	19	23	88	24	-4	64	**60**
2011	**2 758**	21	31	81	49	-10	32	**22**
2012	**2 780**	19	23	132	61	-4	71	**67**
2013	**2 847**	22	25	92	78	-3	14	**11**
2014	**2 858**	22	35	73	57	-13	16	**3**
2015	**2 861**	22	33	98	52	-11	46	**35**

2016	**2 896**	23	27	73	62	-4	11	**7**
2017	**2 903**	20	23	89	57	-3	32	**29**
2018	**2 932**	25	24	82	64	1	18	**19**
2019	**2 951**							
	Průměr	22	25	90	51	-3	39	**36**
Oprava s ohledem na výsledky sčítání 2011								14

Graf 4.1.2.12.

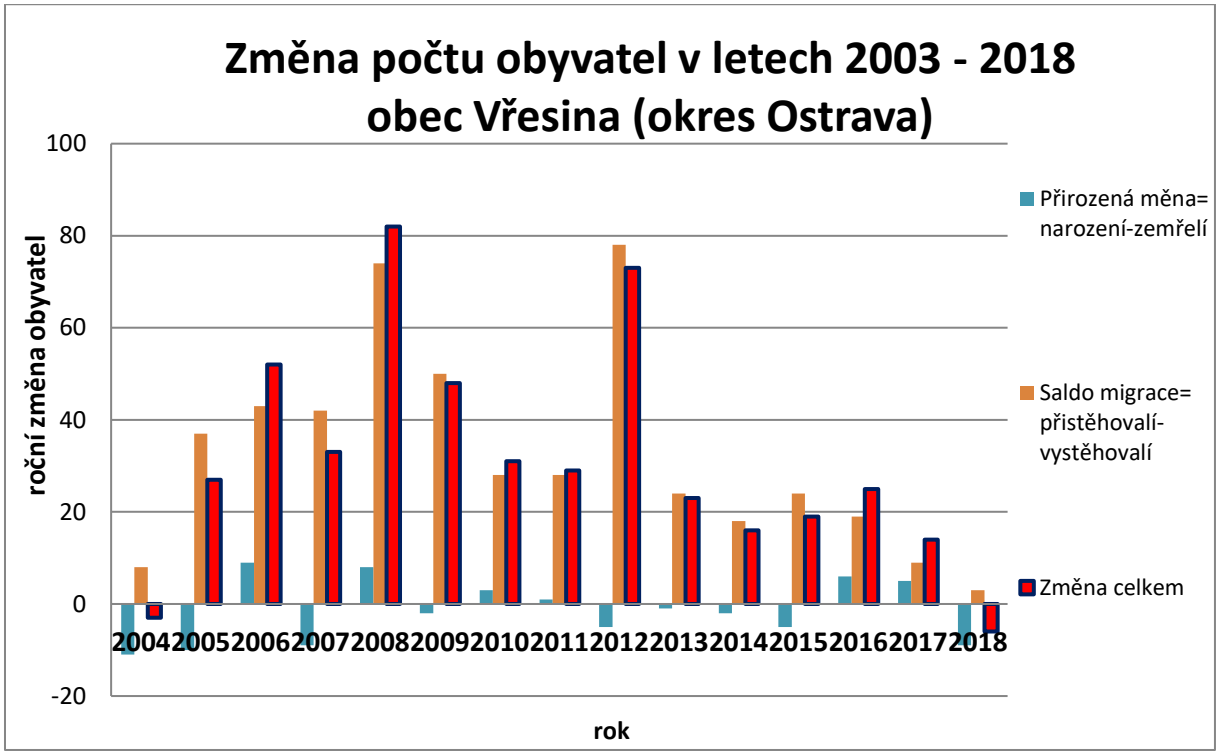

ZBYSLAVICE

Tab. 4.1.2.16. Vývoj počtu obyvatel obce Zbyslavice (zdroj: ČSÚ, vlastní výpočty)

Rok	**stav 1.1.**	Narození	Zemřelí	Přistěho-valí	Vystěho-valí	Přirozená měna= narození-zemřelí	Saldo migrace= přistěhovalí-vystěhovalí	**Změna celkem**
2004	**530**	2	8	10	5	-6	5	**-1**
2005	**529**	6	3	19	11	3	8	**11**
2006	**540**	2	7	27	10	-5	17	**12**
2007	**552**	6	8	13	7	-2	6	**4**

2008	**556**	8	6	13	6	2	7	**9**
2009	**565**	12	5	22	13	7	9	**16**
2010	**581**	5	9	15	8	-4	7	**3**
2011	**579**	9	3	41	12	6	29	**35**
2012	**614**	3	6	14	9	-3	5	**2**
2013	**616**	4	4	20	18	0	2	**2**
2014	**618**	4	3	13	9	1	4	**5**
2015	**623**	7	10	11	18	-3	-7	**-10**
2016	**613**	8	3	24	9	5	15	**20**
2017	**633**	6	7	21	21	-1	0	**-1**
2018	**632**	8	5	10	9	3	1	**4**
2019	**636**							
	Průměr	6	6	18	11	0	7	**7**
Oprava s ohledem na výsledky sčítání 2011								**-5**

Graf 4.1.2.13.

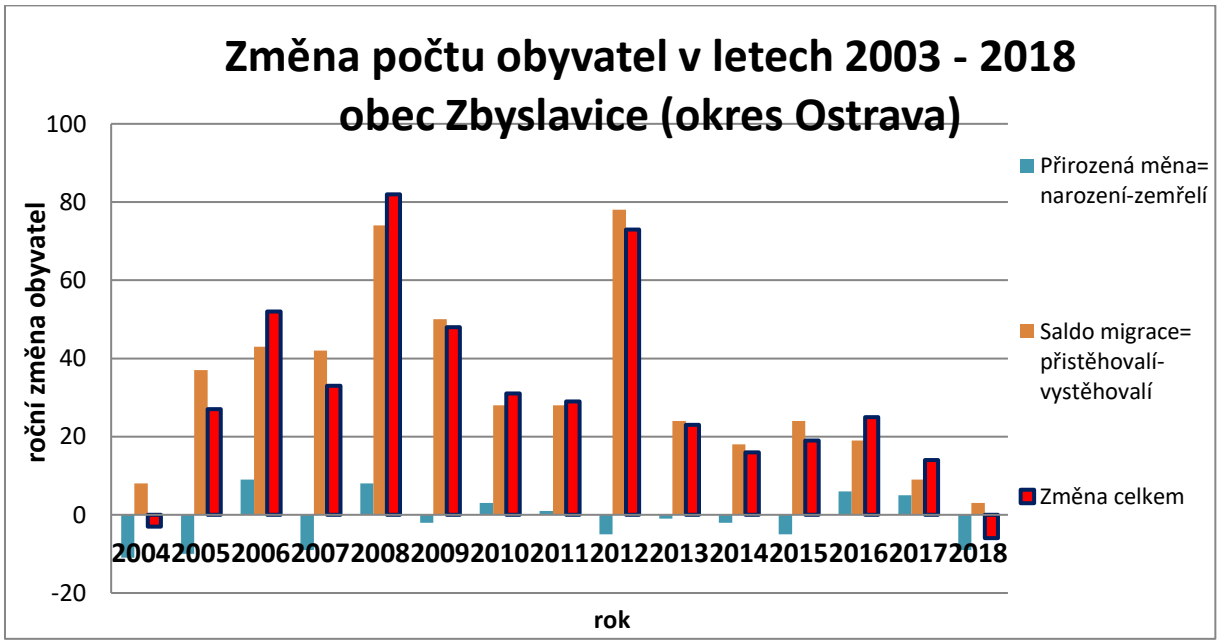

SO ORP OSTRAVA

Následující tabulka uvádí celkový vývoj počtu obyvatel SO ORP Ostrava v jednotlivých letech. Dominantní vliv Ostravy zapříčiňuje podobný vývoj, jako u vlastního města. Velmi nepříznivou skutečností je vysoké **záporné saldo migrace,** gradující po roce 2009 (evidentně v návaznosti na ekonomickou krizi, která velmi tvrdě dopadla na širší region). Vývoj v posledních dvou letech 2017 a 2018 vykazuje opět nepříznivou tendenci.

Tab. 4.1.2.17 Vývoj počtu obyvatel SO ORP Ostrava (zdroj: ČSÚ, vlastní výpočty)

Rok	**stav 1.1.**	Narození	Zemřelí	Přistěho-valí	Vystěho-valí	Přirozená měna= narození-zemřelí	Saldo migrace= přistěhovalí-vystěhovalí	**Změna celkem**
2004	**340 124**	3 201	3 603	4 358	5 374	-402	-1 016	**-1 418**
2005	**338 706**	3 520	3 656	4 472	5 290	-136	-818	**-954**
2006	**337 752**	3 491	3 502	4 769	5 313	-11	-544	**-555**
2007	**337 197**	3 662	3 649	6 135	6 534	13	-399	**-386**
2008	**336 811**	3 763	3 592	5 376	5 623	171	-247	**-76**
2009	**336 735**	3 615	3 663	4 593	5 855	-48	-1 262	**-1 310**
2010	**335 425**	3 604	3 695	4 484	6 239	-91	-1 755	**-1 846**
2011	**331 825**	3 288	3 787	4 614	5 979	-499	-1 365	**-1 864**
2012	**329 961**	3 195	3 638	5 048	6 243	-443	-1 195	**-1 638**
2013	**328 323**	3 222	3 598	5 106	6 179	-376	-1 073	**-1 449**
2014	**326 874**	3 245	3 630	5 320	6 169	-385	-849	**-1 234**
2015	**325 640**	3 275	3 790	5 467	6 281	-515	-814	**-1 329**
2016	**324 311**	3 295	3 671	5 939	6 410	-376	-471	**-847**
2017	**323 464**	3 273	3 814	5 690	6 194	-541	-504	**-1 045**
2018	**322 419**	3 445	3 793	5 718	6 516	-348	-798	**-1 146**
2019	**321 273**							
	Průměr	3 406	3 672	5 139	6 013	-266	-874	**-1 140**
Oprava s ohledem na výsledky sčítání 2011								**-1754**

4.1.3 VĚKOVÁ STRUKTURA OBYVATEL - JEV B2A

Věková struktura obyvatel obcí (ale i regionů) je dlouhodobě pod obecným tlakem růstu podílu seniorů - obyvatel v poproduktivním věku, tj. obyvatel 65 let a starších. Na druhé straně klesá podíl dětí 0-15 let.

V následující tabulce jsou parametry vyhodnocení stavu a vývoje věkové struktury obyvatel – stavu indexu stáří r. 2018 (použit i v minulosti) a vývoje v letech 2014-2018.

Tab. 4.1.3.1 Použité parametry hodnocení věkové struktury obyvatel (indexu stáří)

Hodnocení	1 velmi dobré	2 dobré	3 nadprůměr	4 průměr	5 Podprůměr	6 špatné	7 velmi špatné
hodnocení stavu indexu stáří r. 2018-návrh	menší než 80	větší nebo rovno 80 menší než 100	větší nebo rovno 100 menší než 120	větší nebo rovno 120 menší než 140	větší nebo rovno 140 menší než 160	větší nebo rovno 160 menší než 180	větší nebo rovno 180
hodnocení změny indexu stáří 2014-2018	menší než -7%	větší nebo rovno -7% menší než -2%	větší nebo rovno -2% menší než 2%	větší nebo rovno 2% menší než 7%	větší nebo rovno 7% menší než 15%	větší nebo rovno 15% menší než 25%	větší nebo rovno 25%

Tab. 4.1.3.2 Hodnocení indexu stáří obyvatel v obcích SO ORP Ostrava - stavu a krátkodobého vývoje, (zdroj: ČSÚ, vlastní výpočty a hodnocení)

Obec	Index stáří obyvatel				
	stav r. 2014	stav r. 2018	**hodnocení stavu r. 2018**	změna r. 2014-2018 (r. 2014=100%)	**hodnocení změny r. 2014-2018**
Čavisov	97,1	119,4	**3**	122,9%	**6**
Dolní Lhota	118,0	128,1	**4**	108,6%	**5**
Horní Lhota	101,9	116,9	**3**	114,8%	**5**
Klimkovice	107,5	119,3	**3**	111,0%	**5**
Olbramice	92,7	108,9	**3**	117,6%	**6**
Ostrava	125,7	132,7	**4**	105,5%	**4**
Stará Ves n. Ondřejnicí	119,7	120,0	**4**	100,3%	**3**
Šenov	115,9	123,0	**4**	106,1%	**4**
Václavovice	95,7	98,9	**2**	103,3%	**4**

Velká Polom	75,7	85,0	**2**	112,2%	**5**
Vratimov	114,2	114,1	**3**	99,9%	**3**
Vřesina	118,5	126,6	**4**	106,9%	**4**
Zbyslavice	95,1	109,6	**3**	115,2%	**6**
SO ORP Ostrava	123,9	130,8	**4**	105,5%	**4**
MS kraj	119	129	**4**	108,4%	**5**
ČR	117	123	**4**	104,9%	**4**

Z dat je zřejmé, že vývoj věkové struktury (r. 2014-2018) je u většiny obcí SO ORP Ostrava nepříznivý, nadprůměrný = příznivý je pouze u Staré Vsi nad Ondřejnicí a Vratimova. Rozhodující je však současný stav v r. 2018, který je jako dobrý hodnocen u Velké Polomi a Válavovic, dokonce i v Ostravě je však stále v pásmu průměrných hodnot. V úvahu bylo vzato i to, že u menších obcí může být věková struktura ovlivněna alokací některých zařízení sociálně zdravotních služeb.

Pro doplnění obrazu o diferenciaci věkové struktury SO ORP V ČR je uveden i následující kartogram zobrazující index stáří. Tedy dokumentující „spíše průměrné“ postavení SO ORP Ostrava jako celku, přičemž dominantní vliv má nepříznivý vývoj ve městě Ostravě, především jeho výhled (stárnutí hrozí zejména u části velkých sídlišť).

Kartogram 4.1.3.1

Index stáří ve správních obvodech obcí s rozšířenou působností k 31. 12. 2017

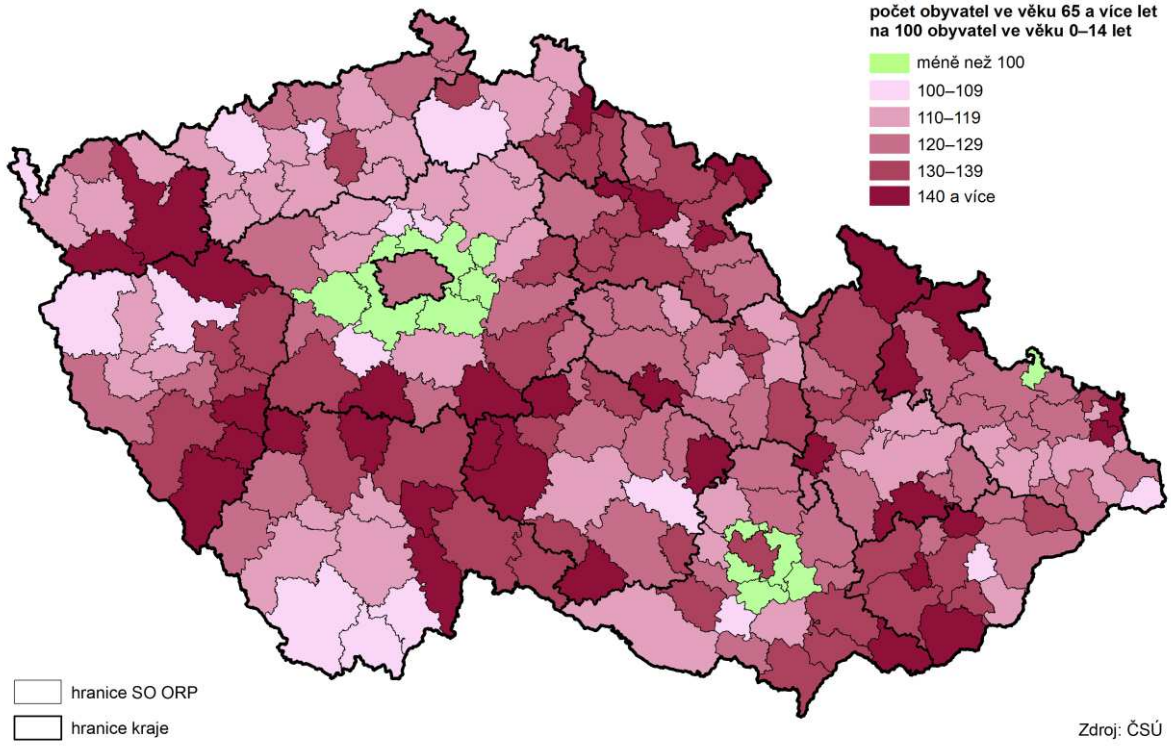

4.1.4 SOCIÁLNĚ DEMOGRAFICKÁ SPECIFIKA SO ORP A OBCÍ

V rámci tvorby ÚAP není potřebná a ani možná podrobná analýza všech sociálně demografických podmínek území, které mají pro dané území různý význam. Na druhé straně by neměla být opomenuta významná specifika území, která mají na soudržnost společenství obyvatel obcí SO ORP zásadní (výrazný) vliv a která je nezbytné zahrnout do výsledného expertního hodnocení podmínek území. Důraz na specifika území (jejich identifikaci, ochranu, ale i využit a rozvoj) je potvrzen i v rámci Evropské úmluvy o krajině. Širší Ostravsko je z toho pohledu (terciární a kvartérní struktury krajiny) specifickým (postmontánní) regionem i ve srovnání v rámci celé ČR.

V rámci území SO ORP Ostrava je monitorováno 7 specifik:

1. Migrace (autochtonní obyvatelstvo - cizinci)

2. Vzdělanost

3. Střední délka života

4. Podíl dětí narozených mimo manželství

5. Volební účast

6. Kriminalita

7. Příjmy a bohatství domácností

Migrace (autochtonní obyvatelstvo - cizinci)

Na stabilitě osídlení SO ORP Ostrava se dlouhodobě projevuje skutečnost, že město Ostrava prudce rostlo vlivem migrace i po II. světové válce. Ještě před rokem 2000 se tak populace SO ORP Ostrava výrazně odlišovala od jiných populací menším podílem osob narozených v místě bydliště, v současnosti toto specifikum již není ze statistických údajů výrazněji patrné. Z řady sociálně ekonomických charakteristik je však stále patrné, že území SO ORP je možno přiřadit spíše k migračně transformovaným územím (podobně jak u většiny SO ORP v „pohraničí“ ČR). Tato skutečnost se dodnes promítá do **nižší soudržnosti obyvatel území**, zejména u městského obyvatelstva (bydlícího v bytových domech, na velkých sídlištích, ohrožených vznikem vyloučených lokalit).

Z navazujícího kartogramu je patrné že specifickou skupinu „migračně uzavřených“ SO ORP představuji regiony Vysočiny, Slovácka, Valašska, širšího Jablunkovska a Opavska, odlišit je zde potřeba „na první pohled podobná města“ – Praha, Brno a Ostrava. Zejména pak vlastní Prahu s vysokým zastoupením migrantů (cizinců, kteří zde přišli po r. 1990). **SO ORP Ostrava vykazuje poměrně vysoký podíl obyvatel narozených v místě bydliště**, důvodem je dlouhodobá migrace obyvatel z regionu. Interpretace a stanovení významu autochtonní složky obyvatel je v současnosti analyticky problematické.

Opatrně je potřeba přistupovat k údajům v roce 2011, které jsou výsledkem dlouhodobých a protichůdných migračních procesů. Pro postižení těchto procesů je potřeba analyzovat vývoj v dlouhodobých časových řadách a ve spojitosti s politicko-ekonomickými faktory, které tyto procesy determinovaly. Jedná se jak o důsledky relativního přelidnění venkova, průmyslové revoluce, světových válek a jejich důsledků, masívních veřejných zásahů do alokace obyvatel v období 1950-1990 a nakonec i změn v oblasti bydlení po roce 1990.

Uplatnění ukazatele podíl obyvatel narozených v místě bydliště v krajských ÚAP (r. 2017) se jeví jako diskutabilní s ohledem na skutečnost, že za stejnou hodnotou ukazatele stojí různý vývoj, vedoucí k různé stabilitě osídlení v daném území. Proto tento ukazatel nebyl v rámci této aktualizace přímo použit pro hodnocení soudržnosti obyvatel území, je však široce vnímán u jednotlivých obcí (obvykle celý vývoj od r. 1869 – prvního moderního sčítání).

Kartogram 4.1.4.1

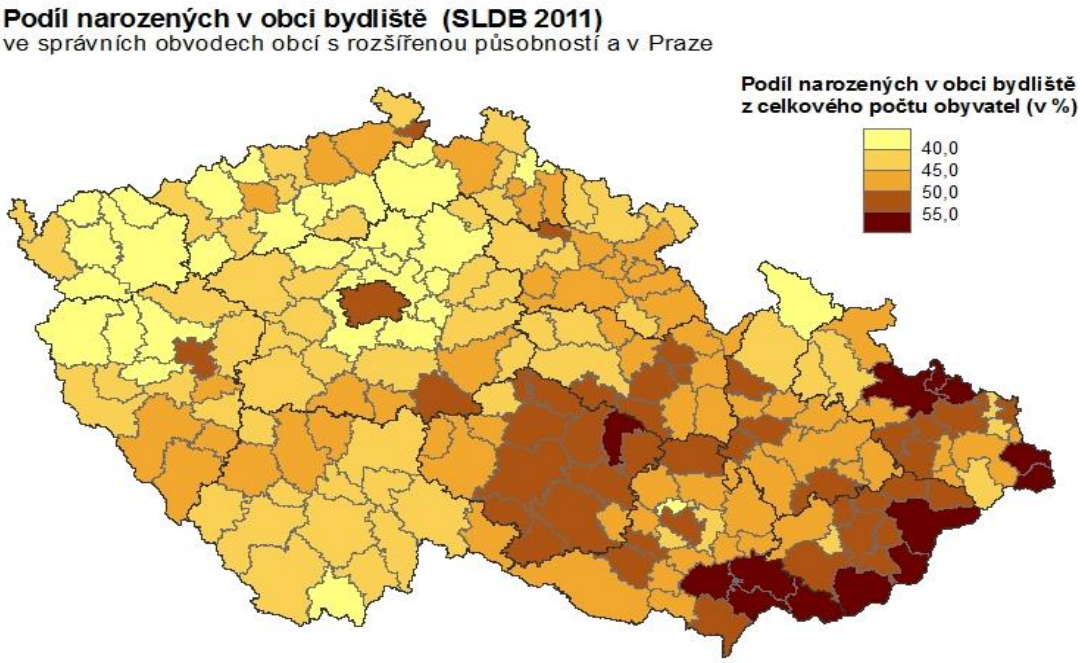

V intercenzálním období publikuje ČŠÚ údaje o počtu cizinců v členění za okresy ČR. V období od konce roku 2014 do konce roku 2018 počet cizinců v ČR stoupnul z cca 450 tis. na 564 tis.. Většina cizinců je z kulturně podobných zemí.

Tab. 4.1.4.1 Cizinci v ČR, vybraných územních celcích - okresech (zdroj: ČSÚ, k 31.12.2018)

ČR, kraje, okresy	Cizinci celkem	z toho státní občanství - podíl v %						
		Celkem	Slovensko	Polsko	Německo	Ukrajina	Vietnam	Ruská federace
ČR	**564 345**	**5,30%**	**1,10%**	**0,20%**	**0,20%**	**1,23%**	**0,57%**	**0,36%**
Hl. m. Praha	205 595	15,71%	2,41%	0,27%	0,31%	3,89%	1,00%	1,83%
Mladá Boleslav	12 130	9,39%	3,71%	1,17%	0,11%	1,71%	0,75%	0,18%
Plzeň-město	17 540	9,15%	2,08%	0,26%	0,21%	2,72%	1,12%	0,18%
Cheb	8 097	8,85%	0,94%	0,11%	0,92%	1,12%	3,69%	0,38%
Brno-město	31 826	8,36%	1,73%	0,14%	0,08%	2,00%	0,72%	0,54%

Karlovy Vary	9 570	8,32%	0,67%	0,08%	0,93%	1,56%	2,14%	1,44%
Bruntál	1 010	1,10%	0,39%	0,18%	0,04%	0,08%	0,16%	0,01%
Frýdek-Místek	3 924	1,83%	0,74%	0,39%	0,02%	0,10%	0,14%	0,02%
Karviná	6 895	2,78%	0,85%	1,39%	0,03%	0,09%	0,18%	0,03%
Nový Jičín	2 178	1,44%	0,57%	0,10%	0,03%	0,14%	0,22%	0,02%
Opava	1 814	1,03%	0,32%	0,14%	0,05%	0,09%	0,19%	0,03%
Ostrava-město	**12 166**	**3,79%**	**1,16%**	**0,22%**	**0,03%**	**0,26%**	**0,88%**	0,10%

Nejvyšší podíl cizinců (přesahující 15%) vykazuje Praha s velmi pestrou národnostní strukturou, s odstupem následuje Mladá Boleslav (zde již více než 1/3 cizinců tvoří Slováci. Okres (město) Ostrava vykazuje podíl cizinců pod průměrem ČR, výrazně vyšší než jiné okresy Moravskoslezského kraje. Další kartogram přibližuje územní diferenciaci podílu cizinců v rámci celé ČR.

Kartogram 4.1.4.2 podíl cizinců k obyvatelstvu ČR

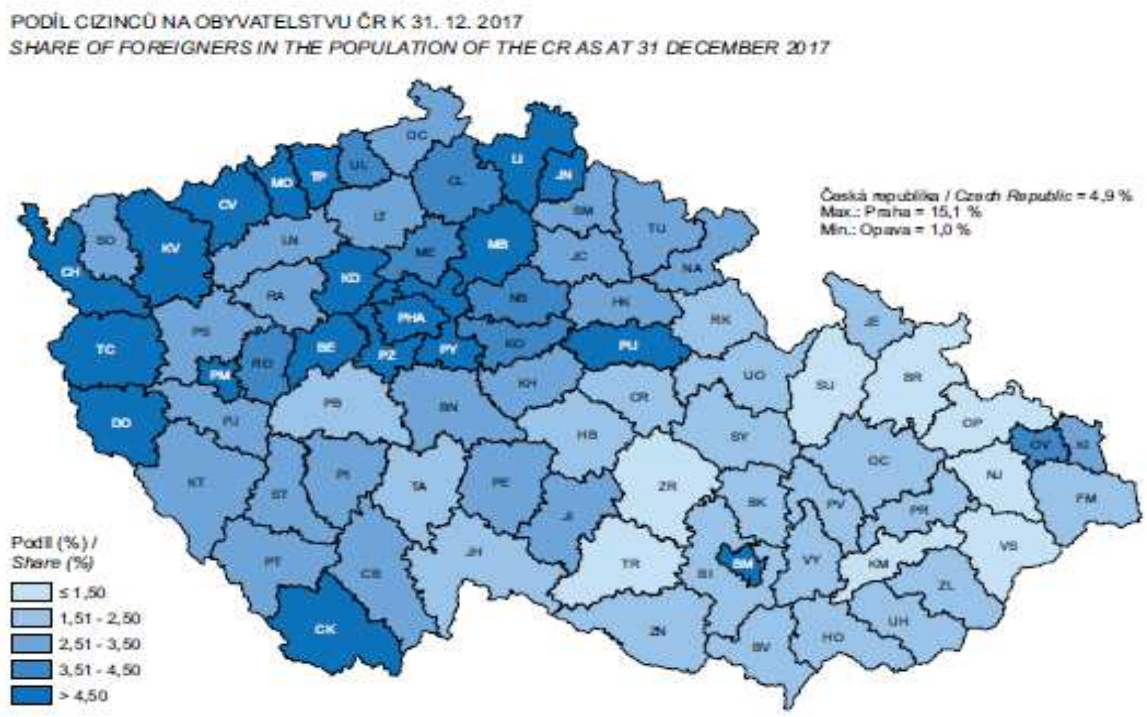

Počet obyvatel podle národnosti (podobně například i podle náboženského vyznání) je v rámci jednotlivých obcí stále obtížněji sledovatelný. Příčinou je nárůst obyvatel, kteří národnost ve sčítání zřejmě nedeklarují (např. obyvatelé romské národnosti).

Vzdělanostní složení obyvatelstva - JEV B4a

Dlouhodobě platí, že region Moravskoslezského kraje vykazuje nižší úroveň vzdělanosti obyvatel (viz srovnání s průměrem ČR v následující tabulce), zaostává zejména v podílu vysokoškolsky vzdělaných obyvatel. Z následující tabulky je dále patrné, že SO ORP Ostrava vykazuje naopak vyšší zastoupení obyvatel s vysokoškolským vzděláním a to jak ve srovnání s ČR tak i s vlastním krajem.

Tento stav je způsobem započtením města Ostravy, kterou je však nutno srovnávat s podobnými městy. Například u města Brna je podíl osob s ukončeným vysokoškolským vzděláním na populaci ve věku 15 a více let je 25,1%, Olomouce 21,5%, Opavy 14,8%, tj. u všech těchto měst je vyšší než u města Ostravy – 14,3%.

Nejpříznivější vzdělanostní charakteristiku obyvatel v rámci SO ORP Ostrava vykazuje poměrně neobvykle obec – Vřesina. Město Ostrava zaujímá spíše středovou pozici, například i za Klimkovicemi. Suburbanizační atraktivita - kvalita obytného prostředí je evidentně výrazným hodnotovým faktorem ovlivňujícím migraci vzdělanějších obyvatel. Horší vzdělanostní struktura obyvatel je negativním faktorem ovlivňujícím jak soudržnost obyvatel území, tak i nezaměstnanost v obcích SO ORP Ostrava.

Proto pro hodnocení soudržnosti společenství obyvatel byl zvolen ukazatel podílu obyvatel se základním vzděláním (signalizující problémy místních komunit), nikoliv s VŠ vzděláním (jak je tomu např. v rámci ÚAP Moravskoslezského kraje, r. 2017). Koncentrace vysokoškolsky vzdělaných obyvatel odráží atraktivitu místa, nikoliv jeho kvalitu z hlediska soudržnosti obyvatel (viz koncentrace obyvatel s VŠ vzděláním u rekreačních obcí, které mají soudržnost společenství obyvatel sníženou). Podíl VŠ je dále uplatněn u hodnocení podmínek hospodářského pilíře území, jako jeden z významných jevů pro výsledné hodnocení

Tab. 4.1.4.2 Vybrané charakteristiky vzdělanosti obyvatel obcí SO ORP Ostrava a širší srovnání (zdroj: ČSÚ, SLDB 2011)

Název územní jednotky	Podíl osob se základním vzděláním na populaci ve věku 15+	Podíl osob s vysokoškolským vzděláním na populaci ve věku 15+	**Hodnocení podílu osob se základním vzděláním**	**Hodnocení podílu osob s VŠ vzděláním**
Čavisov	16,7	12,8	**2**	**2**
Dolní Lhota	15,1	18,9	**2**	**1**
Horní Lhota	18,6	12,8	**3**	**2**
Klimkovice	16,5	16,8	**2**	**1**
Olbramice	20,1	11,4	**4**	**3**
Ostrava	18,8	14,3	**3**	**2**
Stará Ves n. O.	14,7	13,4	**1**	**2**
Šenov	17,3	14,9	**3**	**2**
Václavovice	14,7	18	**1**	**1**
Velká Polom	15,9	17,6	**2**	**1**
Vratimov	17,8	13	**3**	**2**

Vřesina	16,4	20,2	**2**	**1**
Zbyslavice	18,5	12,5	**3**	**2**
SO ORP Ostrava	18,6	14,4	**3**	**2**
MSK	19,6	11,2	**4**	**3**
ČR	17,6	12,5	**3**	**2**

Tab. 4.1.4.3 Hodnocení vzdělanosti obyvatel pro soudržnost obyvatel (podle podílu základního vzdělání) a hospodářské podmínky území (podíl obyvatel s VŠ vzděláním)

Hodnocení	**1**	**2**	**3**	**4**	**5**	**6**	**7**
Podíl obyvatel se základním vzděláním r. 2011	Menší než 15%	>=15% a <17%	>=17% a <19%	>=19% a <21%	>=21% a <23%	>=23% a <25%	Větší a roven 25%
Podíl obyvatel s VŠ vzděláním r. 2011	Větší a roven 15%	<15% a =>12%	<12% a =>10%	<10% a =>8%	<8% a =>6%	<6% a =>4%	Menší než 4%

Kartogram 4.1.4.3

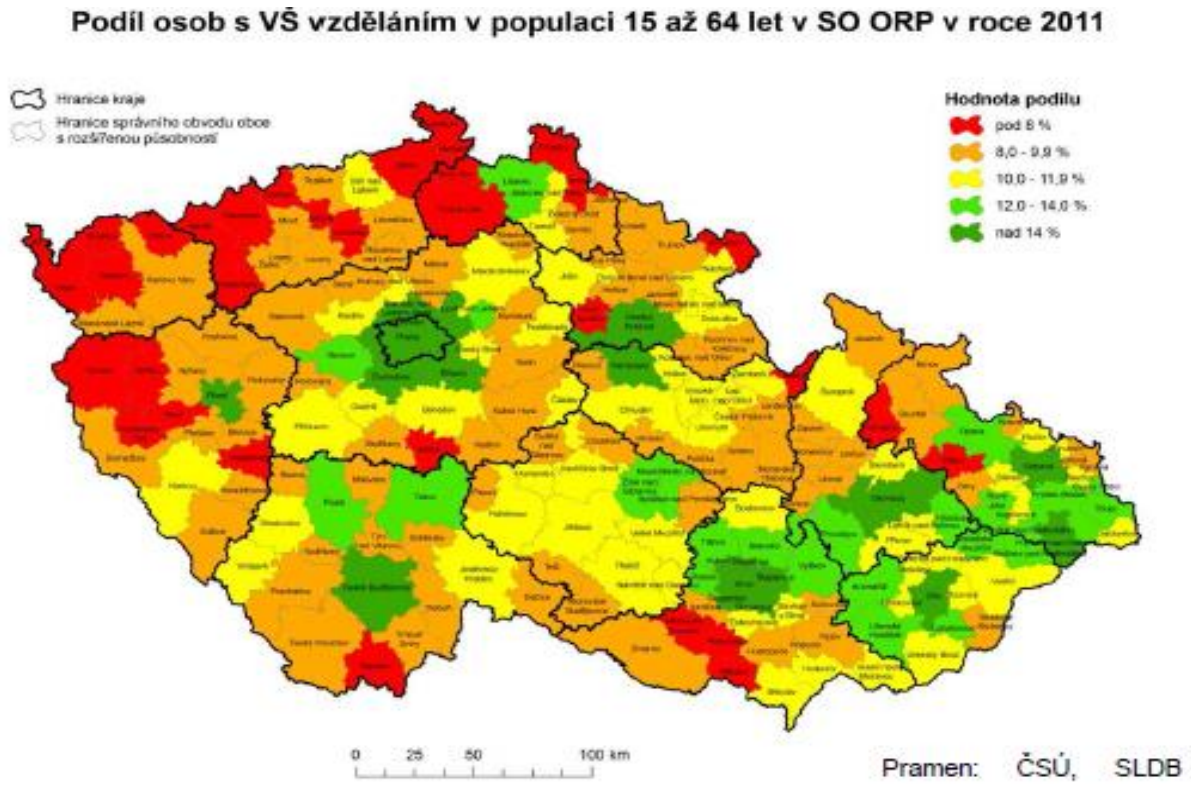

Střední délka života obyvatel

Mezi sociodemografické ukazatele, ale i nepřímé ukazatele hygieny životního prostředí (antropocentricky pojaté kvality životního prostředí) může být zařazen ukazatel střední délky života, či přesněji naděje dožití mužů a žen. Tento údaj je dostupný za poměrně malá území -správní obvody ORP. Od r. 2008 poskytuje srovnatelné údaje pro celou ČR. Naděje dožití (střední délka života) je ukazatel odvozovaný z úmrtnostních tabulek, vyjadřuje pravděpodobný počet let, který se dožije x letá osoba pokud se nezmění podmínky (řád) vymírání.

Velmi silnou, obecně uznávanou hypotézou je tvrzení, že průměrná délka života místních populací je výrazně ovlivněna stavem životního prostředí. Dlouhodobě se vedou diskuze o významu jednotlivých faktorů majících vliv na průměrnou délku života. V zásadě se uvádějí tři hlavní skupiny faktorů – životní způsob (zejména vlastní životospráva, stravovací zvyklosti, pracovní činnost), zdravotní péče a genetické předpoklady a vliv vlastního životního prostředí. Význam životního prostředí jako faktoru je odhadován max. na 1/3, spíše však nižší. V ČR je obecně nižší naděje dožití v severních a severozápadních Čechách, nejvyšší na jižní Moravě a ve východních Čechách. Vyšší naději na dožití vykazují vzdělanější obyvatelé žijící v úplných rodinách a ve velkých městech (s dostupnější a kvalitnější zdravotní péčí).

Pozice SO ORP Ostrava z hlediska průměrné délky života obyvatel je dlouhodobě nepříznivá až velmi nepříznivá. V rámci Moravskoslezského kraje se dlouhodobě jedná o pozici špatnou (horší pozici vykazují SO ORP Orlová, Bohumín, Karviná, Vítkov, Odry, Krnov). Vzhledem k předešlému období došlo k „minimálnímu zlepšení“, ze 179 místa na 176 místo v rámci 206 SO ORP v ČR.

V následujícím kartogramu jsou uvedeny hodnoty naděje na dožití, podle průměrné hodnoty skupiny žen při narození.

Kartogram 4.1.4.4 Naděje dožití žen v SO ORP ČR



Tabulka 4.1.4.4 Naděje dožití v SO ORP Ostrava v období 2008-2012 a 2013-2017

(zdroj: ČSÚ, pořadí určeno podle průměru muži a ženy 0 let)

SO ORP	Muži			Ženy			Průměrná hodnota	**Pořadí z 206 SO ORP**
Věk	0	45	65	0	45	65		
r. 2008 – 2012	72,6	29,5	14,6	79,6	35,7	18,5	76,1	**179**
r. 2013 – 2017	73,9	30,7	15,2	80,6	36,6	19,1	77,2	**176**

Dále je zařazeno schéma vlivu faktorů na průměrnou délku života (zdroj: Krajská hygienická stanice v Ostravě) a tabulka jednotlivých faktorů ovlivňujících průměrnou délku života, přičemž u jednotlivých faktorů je nezbytné vnímat, že existují řádové rozdíly mezi vlivem povolání (horník) u jednotlivých zemí (zejména pak vyspělých a rozvojových zemí), podobně i u jiných faktorů (automobilismus).

Schéma 4.1.4.1. Vliv faktorů na průměrnou délku života (zdroj: KHS Ostrava)

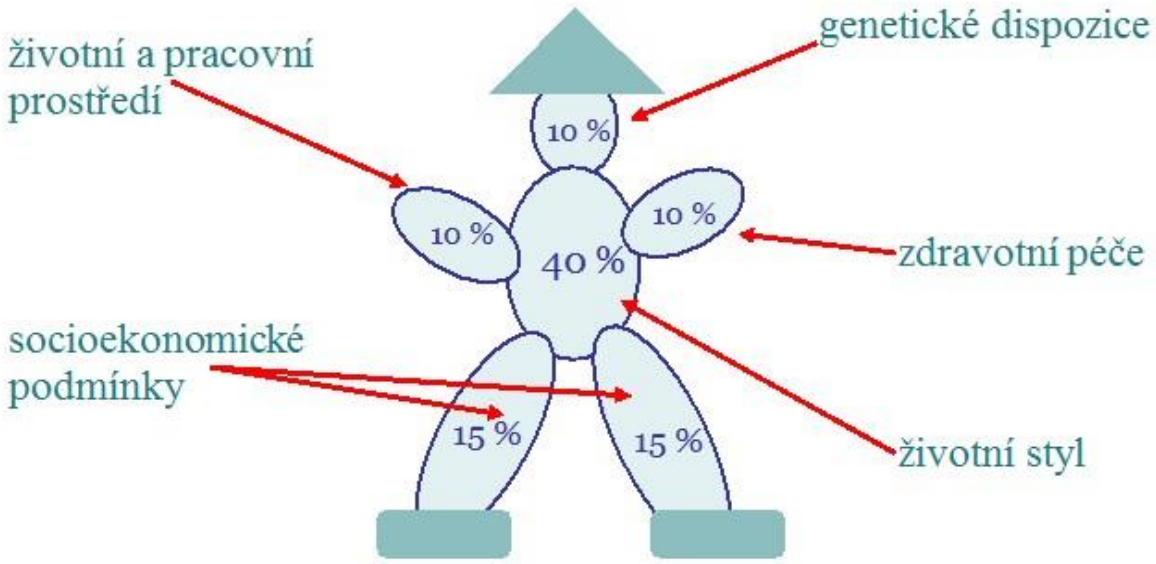

Tab. 4.1.4.5 Vliv jednotlivých rizikových faktorů na průměrnou délku života
(zdroj: Prof. K. Bodek, Polsko)

Faktor	**rizika - zkrácení délky života - dny**
pohlaví (muži)	3070
Kuřák	1600
Horník	1110
30% nadváha	1300
autonehody	210

alkohol	130
chodec - úrazy	40
utonutí	40
požár	30
práce s radioaktivními materiály	12
medicína diagnostika	6
život u jaderné elektrárny	0,4

Širší region Ostravska je stále významným (jediným) producentem černého uhlí v ČR, jehož těžba přináší řadu dopadů. Negativní dopady těžby (externality) na lidské zdraví jsou odhadovány s různou přesností. Nelze zanedbat ani technologický vývoj v čase (např. u solární energie spadla cena produkce v posledních 15 letech z více než 15 Kč/kwh na méně než 1 Kč/kwh). Následná produkce energie vykazuje ve srovnání s jinými formami její produkce z řady hledisek velmi nepříznivé dopady (viz další tabulka kvantifikující lidské ztráty a v současnosti velmi aktuální potřebu omezení produkce CO_2.)

Tab. 4.1.4.6. Lidské ztráty a produkce CO_2 na vyrobenou energii (1 TWh – terawathodina, zdroj: Prof. K. Bodek, Polsko)

lidské ztráty	1 TWh	relativní	1 TWh	Produkce CO 2
uhlí Čína	90	2250		
uhlí průměr	60	1500	224	820
uhlí USA	15	375		
uhlí Polsko	24	600		
Ropa	36	900	52	
Plyn	4	100	20	490
biopaliva	12	300	20	230
hydroelektrárny	1,4	35	1	24
sluneční energie	0,44	11	0,1	48
větrná energie	0,14	4	0,15	
jaderné elektrárny	0,04	1	0,04	12

Interpretace prezentovaných hodnot není zdaleka jednoduchá. Na první pohled se nabízí hypotéza, že nižší naděje na dožití je u SO ORP Ostrava ovlivněna životním prostředím a vlastními specifiky chování populace, dále pak nepříznivými pracovními podmínkami u části zaměstnanců.

Je výrazným omezením, že tyto cenné výstupy ČSÚ nejsou dále podrobněji odborně vyhodnocovány, jak s ohledem na očištění například od vlivu vzdělanostní struktury obyvatel, tak zejména nejsou v podrobnosti za obce. Podobně jako u řady dalších ukazatelů (zejména nezaměstnanosti) existuje potřeba prohloubení odborné interpretace. Ta by velmi pravděpodobně vedla k přesnějšímu vnímání těchto problémů v jednotlivých územích, lepší lokalizaci skutečně postižených území, identifikaci významu jednotlivých faktorů. Právě rozdíl ve vnímání a skutečném vlivu jednotlivých faktorů je v současnosti objektivním limitem pro racionální rozhodování (např. rozpor mezi vnímání škodlivosti produkce energie jadernými elektrárnami a jejich skutečnou škodlivostí, ve srovnání např. s biopalivy, spalováním biomasy, vlivem dopravy atd.).

Podíl dětí narozených mimo manželství

Výběr vhodného ukazatele postihujícího soudržnost obyvatel území – sociální situaci v rámci SO ORP je poměrně problematický. Často jsou například využívány ukazatele míry sociálních dávek. Problémem je, že se tyto transfery nastavují s ohledem na politická rozhodnutí (jsou proměnlivé), mnohdy kopírují spíše hospodářskou situaci (nezaměstnanost). Z dostupných údajů byl vybrán poněkud atypicky údaj o podílu dětí narozených mimo manželství, který se v rámci testování ukázal poměrně výstižným indikátorem sociální situace SO ORP Ostrava.

Tab. 4.1.4.7 Průměrný podíl dětí narozených mimo manželství v letech 2016-2017
(zdroj: ČSÚ, vlastní výpočty)

Územní jednotka SO ORP	Narození celkem	Narození mimo manželství	**Podíl narozených mimo manželství**	**Pořadí mezi SO ORP** (kraji)
Česká republika	227 068	110 824	**48,81%**	x
Moravskoslezský kraj	**12 065**	**6 362**	**52,73%**	(11)
Jablunkov	251	80	31,94%	**1**
Valašské Klobouky	264	89	33,71%	**2**
Kravaře	225	76	33,85%	**3**
Luhačovice	189	68	35,71%	**4**
Šlapanice	831	298	35,88%	**5**
Ostrava	**3 284**	**1 877**	**57,14%**	**165**
Orlová	380	238	62,71%	**184**
Karviná	573	369	64,45%	**189**
Rýmařov	144	99	68,64%	**198**
Most	760	536	70,51%	**202**
Broumov	158	112	70,57%	**203**
Kraslice	125	89	71,08%	**204**
Bílina	211	156	73,93%	**205**

Pro hodnocení podílu narozených mimo manželství je použita „standardní“ 7 bodová hodnotící stupnice, hodnota 1 – nejpříznivější vývoj, 4- průměrný, 7 nejméně příznivý vývoj. Intervaly stupnice byly zvoleny s ohledem na vývoj v celé ČR a tendenci vývoje (stabilizaci ukazatele).

Tab. 4.1.4.8 Hodnocení stavu - podílu narozených mimo manželství

Hodnocení	**1**	**2**	**3**	**4**	**5**	**6**	**7**
Podíl narozených mimo manželství r.2016+2017	< 40%	>=40% a <45%	>=45% a <50%	>=50% a <55%	>=55% a <60%	>=60 a <65%	>=65%

Interpretace prezentovaných hodnot podílu dětí narozených mimo manželství potvrzuje, že pozice SO ORP Ostrava v roce 2016 a 2017 byla nepříznivá. Cca 57% dětí narozených mimo manželství v SO ORP je vysokou hodnotou i na poměry ČR. Tato skutečnost do značné míry souvisí s vysokou nezaměstnaností a ekonomickou výhodností tohoto modelu partnerského soužití, zejména u nízkopříjmových skupin obyvatel. Je otázkou nakolik se tak stává standardním modelem rodinného chování po r. 2000 a co bude znamenat pro vlastní soudržnost obyvatel území.

Podle ČSÚ: „Z hlediska srovnání s ostatními zeměmi byl v České republice podíl dětí narozených mimo manželství mírně nad průměrem EU27, který v roce 2011 činil 39,5 % (v ČR 41,8 %). Nejméně dětí mimo manželství se v roce 2011 narodilo v Řecku (7,4 %), i zde se však jejich zastoupení pozvolna zvyšuje. Největší zastoupení dětí narozených nevdaným ženám v zemích Evropské unie bylo v Estonsku (59,7 %), kde se v posledních deseti letech tento podíl téměř nemění. Ještě více dětí mimo manželství se rodí na Islandu, kde se ze 100 narozených dětí v roce 2011 narodilo neprovdaným ženám 65. Mezi lety 1990 a 2017 se ve všech krajích podíly dětí narozených neprovdaným ženám významně zvýšily.

Volební účast

Volební účast občanů v jednotlivých druzích voleb a obcích je výrazně diferencovaná. Je otázkou, nakolik je odrazem soudržnosti obyvatel území, specifické sociální situace (například u větších měst) či lepšího kontaktu obecních zastupitelstev s občany u menších obcí. Tradičně vysoký zájem je o volby do poslanecké sněmovny (poslední v r. 2017), menší pak do obecních zastupitelstev (r. 2018), nejmenší pak do senátu či do krajů.

Pro dokreslení obecné situace v ČR je vhodný pohled na kartogram ČSÚ, z něhož vyplývá nižší volební účast v hospodářsky slabých a urbanizovaných regionech (okresech - městech), vyšší účast v suburbanizovaných a „starých sídelních - vesnických“ regionech.

Kartogram 4.1.4.5

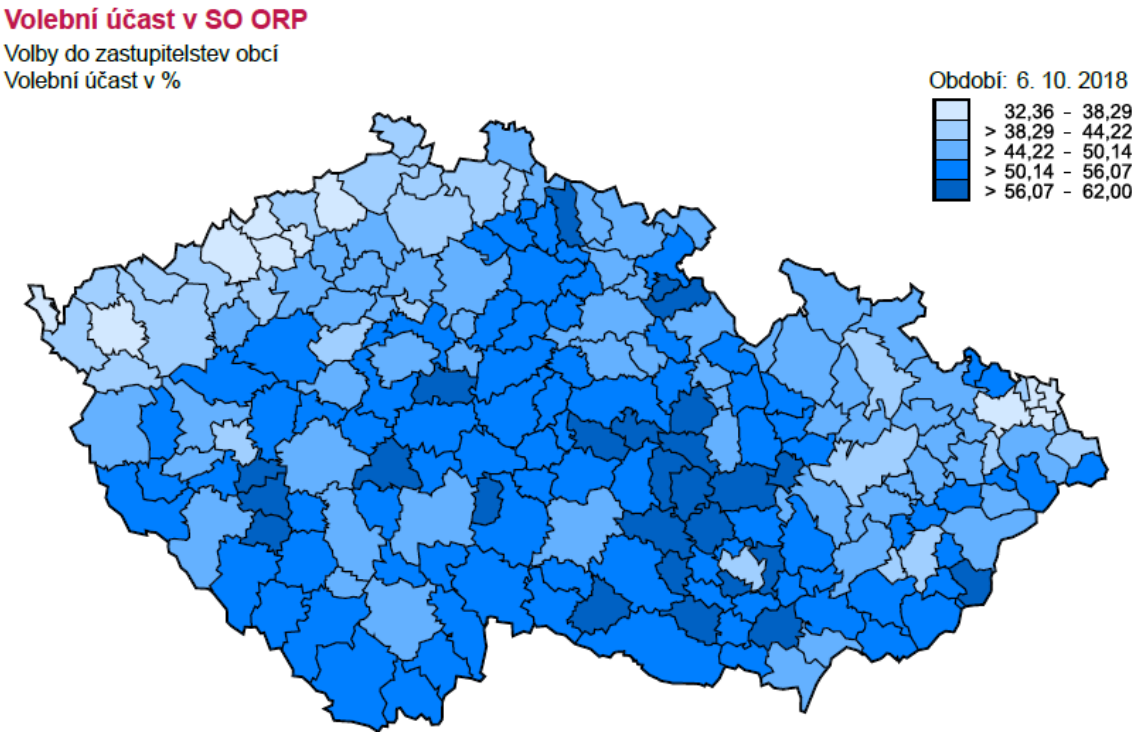

Navazující hodnocení bylo provedeno podle rozložení intervalů uvedených v následující tabulce. Volební účast kolísá mnohem více na úrovni obcí a proto je potřeba brát hodnocení za Moravskoslezský kraj jako celek s výrazným omezením (např. ve volbách do poslanecké sněmovny vykazoval nejnižší účast Karlovarský kraj - 52,1%, Moravskoslezský kraj vykazoval třetí nejhorší pozici – 55,9%, nejvyšší Praha – 67,1%).

Tab. 4.1.4.9 Použité parametry hodnocení volební účasti obyvatel

Hodnocení	1	2	3	4	5	6	7
Průměr volební účasti do poslanecké sněmovny a zastupitelstev obcí	rovno a větší než 75%	menší než 75% a větší nebo rovno 62%	menší než 62% a větší nebo rovno 56%	menší než 56% a větší nebo rovno 52%	menší než 52% a větší nebo rovno 46%	menší než 46% a větší nebo rovno 33%	menší než 33%

Tab. 4.1.4.10 Volební účast v obcích SO ORP Ostrava a širší srovnání (zdroj: ČSÚ, vlastní výpočty)

obec	Do Poslanecké sněmovny r. 2017		Do zastupitelstev obcí r. 2018		Průměr volební účasti %	Hodnocení výpočtem
	Voliči v seznamu	Volební účast v %	Voliči v seznamu	Volební účast v %		
Čavisov	420	50,5%	419	75,9%	63,2%	**2**
Dolní Lhota	1 212	63,5%	1 202	75,2%	69,3%	**2**

Horní Lhota	704	60,2%	691	69,6%	64,9%	**2**
Klimkovice	3 623	51,5%	3 652	67,2%	59,3%	**3**
Olbramice	567	58,0%	545	67,5%	62,8%	**2**
Ostrava	237 079	33,9%	237 254	52,8%	43,3%	**6**
Stará Ves n. O.	2 274	54,1%	2 235	67,1%	60,6%	**3**
Šenov	5 182	48,1%	5 137	65,4%	56,7%	**3**
Václavovice	1 591	59,0%	1 578	72,8%	65,9%	**2**
Velká Polom	1 570	66,7%	1 565	70,7%	68,7%	**2**
Vratimov	5 870	41,8%	5 847	60,9%	51,4%	**5**
Vřesina	2 370	56,9%	2 362	68,5%	62,7%	**2**
Zbyslavice	502	72,1%	503	68,0%	70,1%	**2**
SO ORP Ostrava	262 964	35,7%	262 990	54,2%	44,9%	**6**
Moravskoslezský kraj	987 233	55,86	986 292	41,72	48,8%	**5**
Česká republika	8 374 501	60,84	8 345 081	47,34	54,1%	**4**

Slabá volební účast v SO ORP Ostrava (ve srovnání s průměrem ČR) je zapříčiněna nepříznivou situací ve městě Ostravě. V rámci jednotlivých obcí SO ORP je patrná nadprůměrná až vysoká volební účast při volbách, nejvyšší u menších obcí (Zbyslavice, Dolní Lhota, Velká Polom) s pozitivními specifiky těchto obcí (aktivitou obcí v mnoha oblastech veřejného života).

Kriminalita

Statistické údaje o úrovni kriminality jsou dostupné z policejní statistiky za jednotlivá obvodní oddělení, většinou nikoliv však obce. O úrovni kriminality vypovídá zejména údaj o počtu zjištěných trestných činů spáchaných na 1000 obyvatel. Územní jednotkou s nejvyšší úrovní kriminality na 1000 obyvatel je dlouhodobě Praha, následuje okres Ostrava a s odstupem některé okresy Ústeckého kraje (Most). Zjevnou skutečností je, že významnou roli v úrovni kriminality hraje velikost města, jeho obslužné funkce, atraktivita. Kriminalita roste s urbanizací území. Současně je patrné, že okresy Ústeckého a Moravskoslezského kraje s vysokou nezaměstnaností patří k okresům s vyšší úrovní kriminality. Nejnižší úroveň kriminality vykazují okresy Pardubického, Jihomoravského kraje a Zlínského kraje, zejména okresy Žďar nad Sázavou, Vyškov a Ústí nad Orlicí.

Tab. 4.1.4.11. Index kriminality – obvodní oddělení SO ORP Ostrava a širší srovnání
Podle dat Policie ČR a http://www.mapakriminality.cz

Územní jednotka – obvodní oddělení (zahrnující další obec)	**index kriminality** (průměr - trestných činů na 1000 obyvatel ročně) období od r. 2015 – do r. 2018	trestné činy - počet
Slezská -Ostrava	**270,1**	3144
Ostrava - střed	**2255,6**	6625
Ostrava - Přívoz	**481,6**	4271
Ostrava - Vítkovice	**636,8**	5136
Ostrava - Mariánské hory	**540,6**	6016
Ostrava - Hrabůvka	**278,6**	4701
Ostrava - Zábřeh	**187,6**	4912
Ostrava - Poruba 1	**237,7**	4852
Ostrava - Poruba 2	**189,8**	3572
Vratimov	**203,4**	1288
Územní odbor (okres)		
Karviná	**210,1**	22238
Ostrava	**347,0**	45636
Moravskoslezský kraj	**217,7**	107393
Praha	**451,3**	222937
ČR	**209,7**	879510

Interpretace územní diferenciace kriminality je pro SO ORP Ostrava jako celek velmi negativní, a to i z pohledu Moravskoslezského kraje. V rámci SO ORP je jednoznačně vázaná na město Ostravu, jeho centrální část. U okrajových částí a ostatních obcí vykazuje průměrné až podprůměrné hodnoty. Je ji potřeba vnímat při celkovém hodnocení soudržnosti obyvatel území, zejména pak jednotlivých obcí.

Příjmy a bohatství domácností - exekuce

Absence údajů o mzdové úrovni (alespoň na úrovni okresů) mohou pouze omezeně nahradit údaje o průměrném starobním důchodu (jež však zrcadlí zejména příjmy v minulosti, přitom existuje rozpor mezi průměrnou diferencí důchodů u mužů a žen, zejména pak na celém Ostravsku). Zcela na okraji pozornosti pak stojí údaje o bohatství domácnosti. Jednoznačně platí, že celé Ostravsko (zejména však Karvinsko) v dlouhodobém vývoji postihly dva negativní dopady. První fenoménem (po r. 1990) je mnohem menší podíl obyvatel na privatizaci bytového fondu (privatizace probíhala cca za 10% tržních cen a vedla k obrovské redistribuci bohatství). Dlouhodobější skutečností je výrazně menší podíl domácností vlastnících druhé

bydlení (rekreační objekty) než z jiných SO ORP (zejména pak městských, v blízkosti Sudet). Ekonomické postavení domácností se následně promítá i do vlastní soudržnosti obyvatel, jeho vnímání.

Kartogram 4.1.4.6

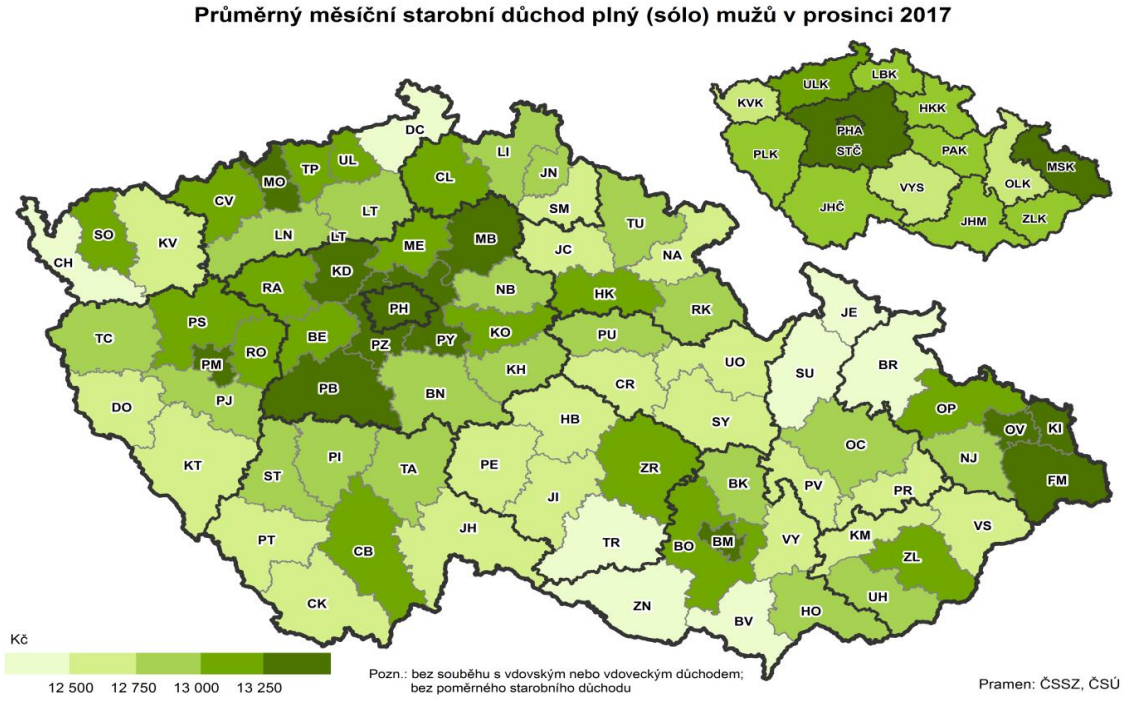

Nepříznivou situaci města Ostravy dokresluje např. i podíl občanů nad 15 let v exekuci (Ostrava 14,4%, průměr ČR 9,7%, obojí v r. 2017).

Pro doplnění „širšího regionálního obrazu“ situace v ČR je přiložen výstup z průzkumu provedeného ČSÚ v r. 2013. I přes skutečnost, že nejvyšší kriminalita je koncentrována do Prahy, percepce (vnímání respondentů) regionů je odlišné. Vnímání kriminality je pouze jedním z faktorů ovlivňujících „atraktivitu“ regionů a lokalit, navíc je zřejmě i příkladem rozdílů ve vnímání jevu a jeho reality.

Kartogram č. 4.1.4.7 Podíl respondentů, kteří se v okolí svého bydliště necítí po setmění bezpečně*, regiony ČR, 2013 (zdroj ČSÚ, publikace **Kód: 160027-14)**

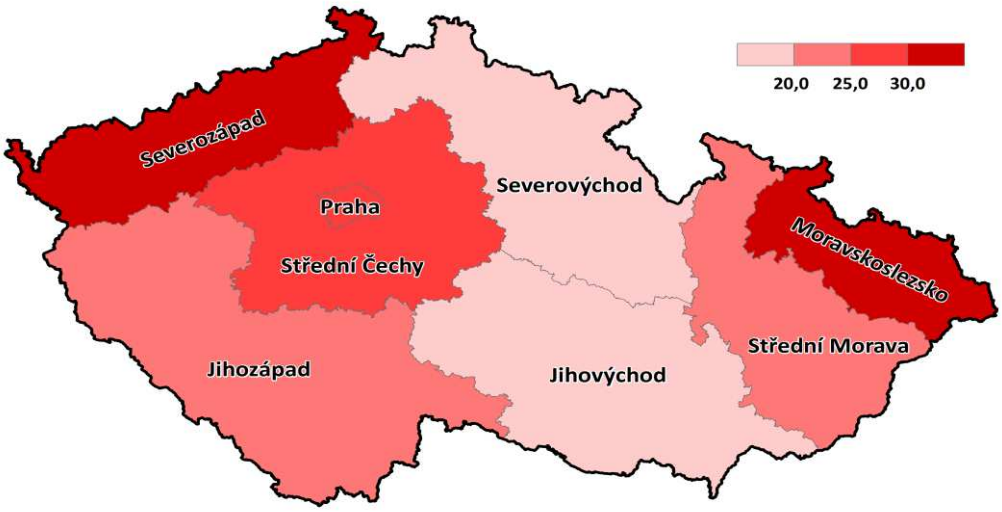

4.2 BYDLENÍ

4.2.1 METODICKÁ VÝCHODISKA

Obytná funkce je u většiny obcí dominantní funkcí z hlediska využití území. Popisu a analýze systému bydlení je proto nezbytné věnovat přiměřenou pozornost. Nově je tento tematický okruh spojen se sociodemografickými podmínkami území. V této aktualizaci ÚAP je kromě vlastní časové aktualizace věnována pozornost i zhodnocení rozvojového potenciálu území.

Vývoj bydlení (počtu bytů) do značné míry odráží rozvojové možnosti sídel a jejich široce pojatou atraktivitu z hlediska bydlení (sídelní potenciál). Problémem je však reálný popis vývoje systému bydlení. Skutečností je, že obydlené byty tvoří pouze část celého systému bydlení. Rozsah prvního (trvalého=obvyklého) a zejména druhého bydlení je často obtížně zjistitelný. V ČR i po r. 1990 přetrvával zjednodušený obraz o nízké bytové výstavbě, plošném nedostatku bytů (zejména mediálně exponovaný pohled na problémy bydlení v Praze, která vytváří zcela odlišný subsystém bydlení v ČR a který je v posledních letech znovu zkresleně prezentován).

Neočekávaný rozvoj druhého bydlení po r. 1990 (rychlý růst počtu tzv. neobydlených bytů a rekreačních objektů, který byl v minulosti často spojován s omezenými možnostmi cestování do zahraničí), však svědčí spíše o pokračujícím extenzivním rozvoji systému bydlení.

Otázkou (i po legislativních změnách v posledních letech) zůstává samotná **definice druhého bydlení**. Z hlediska potřeby úplného popisu bydlení v obcích by druhé bydlení mělo zahrnovat všechny formy bydlení mimo obvyklého bydlení (ve smyslu sčítání v roce 2011). Tedy bydlení ve všech typech druhého bydlení – v tzv. neobydlených bytech, individuálních rekreačních objektech i jiných objektech, které lez vyčlenit jako samostatné jednotky bydlení (ne všechny splňují definici bytu, tj. nejsou k bydlení kolaudovány – např. objekty zkolaudované pro uskladnění výpěstků – zahradní chaty). V konkrétních případech je mnohdy těžko

rozhodnout, rozhodující je faktická obyvatelnost, obvykle rozhoduje napojení na zdroj vody, sítě (elektřina) a zejména vytápění objektu.

Současně s expanzí systému bydlení se však výrazně prohlubuje **sociální diferenciace v oblasti bydlení**, s mnoha negativními doprovodnými jevy (bydlení mimo byty a v současnosti zejména velmi kontroverzní bydlení v ubytovnách). Zcela problematickým jevem je pak bezdomovectví. Řešení těchto jevů je v rámci systému územního plánování omezené, dominantní role zde náleží komunitnímu plánování obcí (spíše regionů) a nastavení veřejné podpory v oblasti bydlení (doplatku a příspěvku na bydlení).

Hlavní cíl:

Stanovení přiměřené potřeby bytů - ploch pro bydlení v obcích (komponentní metodou – bilancující odpad bytů, pokles zalidněnosti bytů a změnu počtu obyvatel, zohledňující základní specifika obcí – například tradici rodinného života, rozptýlené zástavby). Tento hlavní cíl je legislativně ukotven ve stavebním zákoně.

Další cíle:

Posouzení vývoje bydlení (intenzita bytové výstavby a změna počtu bytů).

Kvalita bydlení (struktura bydlení, vázáno na výsledky sčítání).

Základní ekonomická charakteristika bydlení (ceny pozemků, bytů a nájmů).

Úplná bilance systému bydlení v obcích, zátěže území.

Dostupná data:

Výsledky sčítání 2011 v podobě definitivních údajů i předběžných údajů, průběžná evidence registru sčítacích obvodů a budov (RSO, ČSÚ), data o dokončené bytové výstavbě (ČSÚ, stavební úřady).

Kvalita dat:

Kvalita dat je omezena celou řadou skutečností (v současnosti nelze plně rozlišit první=obvyklé=trvalé a druhé bydlení v řešeném území, v evidenci bytů existuje množství problémů, které jsou popsány s ohledem na novou metodiku definitivních výsledků sčítání 2011 a i změny v evidenci obyvatel). Kvalita dat o bydlení je výrazně nižší než dat o obyvatelstvu, přičemž vzhledem k charakteru nemovitých věcí a pohybu obyvatel by tomu mělo být naopak. V minulosti, ze sčítání v roce 2001 a i v r. 2011 bylo patrné, že přírůstek bytů je mnohdy vyšší než bytová výstavba (viz podrobný popis v aktualizaci ÚAP v r. 2016), u řady obcí dochází ke vzniku neevidovaných přírůstků bytů, v ČR chybí přesný registr kapacit prvního a druhého bydlení.

Interpretace dat:

Značné problémy představuje zejména stanovení přiměřené rezervy ploch pro bydlení a interpretace cen pozemků a bydlení na úrovni obcí. V případě malých a atraktivních obcí by měly být plošné rezervy obecně vyšší, zejména u obcí v suburbanizačních územích měst a rekreačních územích. Otázkou je rozporuplný proces suburbanizace, možnosti jeho regulace nástroji územního plánování při absenci ekonomických nástrojů (nízká míra zdanění nemovitostí, především stavebních pozemků). Novým makroekonomickým fenoménem je politika levných peněz – hypoték a hrozících nulových (záporných) výnosů z úspor, významně ovlivňující celý systém bydlení.

4.2.2 VÝVOJ BYDLENÍ V SO ORP OSTRAVA

Poznání dlouhodobého vývoje bydlení je klíčem pro hodnocení stavu a dalšího vývoje systému bydlení i stanovení potřeby bytů v budoucnosti. Jak již bylo v předchozím textu uvedeno, systém bydlení tvoří obydlené a neobydlené byty, a jiné objekty k bydlení (bydlení mimo byty).

Pro práci v územním plánování vzniká otázka, která data ze sčítání v r. 2011 je vhodnější použít (nová data ze sčítání v r. 2021 budou k dispozici s 1 až 2-letým zpožděním). Předběžná, která formálně splňují metodickou srovnatelnost s daty z předchozích sčítání nebo definitivní, která jsou nově definována a na první pohled vypadají méně validní (jsou opřena o deklaraci obyvatel v rámci sčítání)? Omezení využitelnosti dat je tedy dáno novým charakterem předběžných a definitivních dat ve sčítání 2011, podobně jak v datech o obyvatelstvu. Definitivní výsledky sčítání obvykle vykazují výrazně vyšší počet obydlených bytů než předběžné, u počtu obyvatel je tomu obvykle naopak. Pokud srovnáme relativní rozdíly u dat o obyvatelstvu a bytech, pak je patrná mnohem vyšší (několikanásobná) relativní odchylka dat o obydlených bytech v rámci ČR. **Definitivní údaje ze sčítání jsou pro analýzu bydlení použity proto, že přináší mnohem reálnější pohled na vývoj systému bydlení.** Toto tvrzení se opírá zejména o interpretaci vývoje zalidněnosti bytů a vývoje počtu neobydlených bytů. Pokud by byly věrohodné předběžné výsledky sčítání, znamenalo by to zastavení poklesu zalidněnosti bytů v ČR (viz předchozí aktualizace ÚAP v r. 2016). **Pokles zalidněnosti bytů je přitom základní dlouhodobou tendencí systému bydlení.** Odtržení evidence trvalého bydlení od reality (viz. i kapitola o obyvatelstvu) zásadním způsobem omezuje využití těchto dat a potvrzuje vyšší validitu definitivních výsledků sčítání v oblasti bydlení (tj. deklarovaného obvyklého bydlení, přičemž tato data jsou k dispozici pouze ze sčítání v r. 2011).

Tab. 4.2.2.1 Vývoj celkového počtu bytů v obcích SO ORP Ostrava a širší srovnání
(zdroj: ČSÚ, vlastní výpočty)

Obec	Byty celkem			Změna počtu bytů celkem		Změna počtu bytů v % ročně	
Rok	**r. 2001**	**r. 2011**	**r. 2019**	**r. 2001-2011**	**r. 2011-2018**	**r. 2001-2011**	**r. 2011-2018**
Čavisov	164	199	217	**35**	**18**	**2,13%**	**1,13%**
Dolní Lhota	542	605	635	**63**	**30**	**1,16%**	**0,62%**
Horní Lhota	230	286	300	**56**	**14**	**2,43%**	**0,61%**
Klimkovice	1557	1771	1874	**214**	**103**	**1,37%**	**0,73%**
Olbramice	212	244	270	**32**	**26**	**1,51%**	**1,33%**
Ostrava	135912	137469	143160	**1557**	**5691**	**0,11%**	**0,52%**
Stará Ves n. O.	1021	1144	1205	**123**	**61**	**1,20%**	**0,67%**
Šenov	2086	2397	2531	**311**	**134**	**1,49%**	**0,70%**
Václavovice	565	730	779	**165**	**49**	**2,92%**	**0,84%**
Velká Polom	666	754	817	**88**	**63**	**1,32%**	**1,04%**

Vratimov	2744	3051	3325	**307**	**274**	**1,12%**	**1,12%**
Vřesina	986	1128	1191	**142**	**63**	**1,44%**	**0,70%**
Zbyslavice	237	264	277	**27**	**13**	**1,14%**	**0,62%**
SO ORP Ostrava	146922	150042	156581	3120	6539	**0,21%**	**0,54%**
ČR	4366293	4756572	4990616	390279	234044	0,89%	0,62%

Celkový počet bytů v SO ORP Ostrava v období 2001-2011 stoupal – pouze o 0,21% ročně (na druhé straně počet obyvatel tohoto území výrazně poklesl z cca 343,6 tis. na 326,0 tis. tj. v průměru o 0,51% ročně). Růst celkového počtu bytů je velmi nízký zejména ve srovnání s průměrem ČR (ve srovnatelném období). Po r. 2011 se růst celkového počtu bytů již přiblížil průměru ČR, pokles počtu obyvatel přitom pokračuje podobným tempem.

Vývoj počtu obydlených bytů (jeho růst v SO ORP pouze o 0,03% ročně 2001-2011) do značné míry vysvětluje i vývoj počtu obyvatel. Údaje pro období 2011-2018 jsou zkreslené zřejmě evidencí v intercenzálním období, která není ani metodicky srovnatelná s údaji ze sčítání v r. 2011 (růst obydlených bytů je zřejmě menší a na druhé straně je vyšší růst neobydlených bytů).

Jestliže počet neobydlených bytů v období 2001-2011 vzrostl v SO ORP Ostrava o více než 30%, pak údaje za následující období (výrazný pokles relativního růstu počtu neobydlených bytů) je potřeba vnímat kriticky, diferencovaně na úrovni jednotlivých obcí. Změna trendu je však po r. 2011 většinou nevěrohodná. Druhé bydlení je i nadále nejrychleji rostoucím segmentem systému bydlení.

Tab. 4.2.2.2 Vývoj počtu obydlených bytů v obcích SO ORP Ostrava a širší srovnání
(zdroj: ČSÚ, vlastní výpočty)

Obec	Byty obydlené			Změna počtu obydlených bytů		Změna počtu obydl. Bytů v % ročně	
Rok	**r. 2001**	**r. 2011**	**r. 2019**	**r. 2001-2011**	**r. 2011-2018**	**r. 2001-2011**	**r. 2011-2018**
Čavisov	138	180	178	**42**	**-2**	**3,04%**	**-0,14%**
Dolní Lhota	474	516	542	**42**	**26**	**0,89%**	**0,63%**
Horní Lhota	199	244	248	**45**	**4**	**2,26%**	**0,20%**
Klimkovice	1347	1522	1573	**175**	**51**	**1,30%**	**0,42%**
Olbramice	174	206	215	**32**	**9**	**1,84%**	**0,55%**
Ostrava	128388	127641	132046	**-747**	**4405**	**-0,06%**	**0,43%**
Stará Ves n. O.	888	979	1048	**91**	**69**	**1,02%**	**0,88%**
Šenov	1892	2120	2178	**228**	**58**	**1,21%**	**0,34%**

Václavovice	501	648	666	**147**	**18**	**2,93%**	**0,35%**
Velká Polom	590	669	706	**79**	**37**	**1,34%**	**0,69%**
Vratimov	2505	2724	2884	**219**	**160**	**0,87%**	**0,73%**
Vřesina	865	966	1029	**101**	**63**	**1,17%**	**0,82%**
Zbyslavice	195	215	215	**20**	**0**	**1,03%**	**0,00%**
SO ORP Ostrava	138156	138630	143528	474	4898	**0,03%**	**0,44%**
ČR	3827678	4104635	4244909	276957	140274	0,72%	0,43%

Tabulka 4.2.2.3 Vývoj počtu neobydlených bytů v obcích SO ORP Ostrava a širší srovnání
(zdroj: ČSÚ, vlastní výpočty)

Obec	Byty neobydlené			Změna počtu neobydlených bytů		Změna počtu neobydl. bytů v % ročně	
Rok	**2001**	**2011**	**2019**	**2001-2011**	**2011-2018**	**2001-2011**	**2011-2018**
Čavisov	**26**	**19**	**39**	**-7**	**20**	**-2,69%**	**13,16%**
Dolní Lhota	**68**	**89**	**93**	**21**	**4**	**3,09%**	**0,56%**
Horní Lhota	**31**	**42**	**52**	**11**	**10**	**3,55%**	**2,98%**
Klimkovice	**210**	**249**	**301**	**39**	**52**	**1,86%**	**2,61%**
Olbramice	**38**	**38**	**55**	**0**	**17**	**0,00%**	**5,59%**
Ostrava	**7524**	**9828**	**11114**	**2304**	**1286**	**3,06%**	**1,64%**
Stará Ves n. O.	**133**	**165**	**157**	**32**	**-8**	**2,41%**	**-0,61%**
Šenov	**194**	**277**	**353**	**83**	**76**	**4,28%**	**3,43%**
Václavovice	**64**	**82**	**113**	**18**	**31**	**2,81%**	**4,73%**
Velká Polom	**76**	**85**	**111**	**9**	**26**	**1,18%**	**3,82%**
Vratimov	**239**	**327**	**441**	**88**	**114**	**3,68%**	**4,36%**
Vřesina	**121**	**162**	**162**	**41**	**0**	**3,39%**	**0,00%**
Zbyslavice	**42**	**49**	**62**	**7**	**13**	**1,67%**	**3,32%**
SO ORP Ostrava	8766	11412	13053	2646	1641	**3,02%**	**1,80%**
ČR	538615	651937	745707	113322	93770	2,10%	1,80%

Neobydlené byty představují velmi různorodou skupinu bytů. **Termín neobydlené byty je do značné míry matoucí.** Naprostá většina těchto bytů je obyvatelných (dlouhodobě cca 90%) a různým způsobem obývaných. Největší část slouží k rekreačním účelům, tj. široce pojímanému druhému bydlení. Přesnější rozlišení rekreačního a druhého bydlení je vždy problematické. Jak posoudit druhý byt v rodinném domě na venkově, kde rodinní příslušníci navštěvují prarodiče, částečně realizují i rekreační aktivity? Přesnější stanovení rozsahu druhého bydlení je možné obvykle až v územním plánu, po provedení průzkumů v území (část objektů - obytných jednotek druhého bydlení obvykle není podchycena stávajícími systémy evidence). Na druhé straně i část dokončených bytů (včetně prodaných z hromadné výstavby, neslouží k prvnímu (obvyklému) bydlení.

Uvedené problémy evidence prvního a druhého bydlení v SO ORP Ostrava omezují možnost objektivního hodnocení bytové výstavby v území, zejména po r. 2011. **Proto je u systému bydlení hodnocena pouze intenzita bytové výstavby, nikoliv např. změna počtu obydlených bytů .**

I přes mírný růst počtu bytů v období 2001 – 2019, počet obyvatel v SO ORP Ostrava rychle klesá. Tento „rozporný“ vývoj je obecným trendem ve většině území s poklesem počtu obyvatel. **Pokles zalidněnosti bytů** (růstu průměrné plošné úrovně bydlení) je tak stále hlavním vývojovým procesem systému bydlení a představuje základní parametr výhledových úvah o potřebě bytů i v obcích regionu. V současném extenzivním stavu fungování systému bydlení nelze předpokládat, že pokles počtu obyvatel může zcela „anulovat“ potřebu nové bytové výstavby v území. Tyto zjednodušené představy je nezbytné odmítnout. Na druhé straně je potřeba odmítnou i úvahy o potřebě zvýšení intenzity bytové výstavby o tom že byty „chybí“, ve zjednodušené podobě mnohdy šířené dobře zformovanými zájmovými skupinami (především hypotéčním sektorem a stavebními firmami). To nepopírá skutečnost, že není řešená vlastní sociální polarizace společnosti z hlediska bydlení, promítající se i do soudržnosti obyvatel (zejména ve městech a problémových regionech).

Extenzivní fungování systému bydlení po r. 2000 je dáno řadou makroekonomických faktorů:

- Nízká výnosnost aktiv a značná rizikovost investic vede k nadměrné preferenci vlastnictví nemovitostí u většiny domácností, tento trend posiloval pokles průměrné sazby hypoték k 2% (trend částečně změnily zásahy ČNB v r. 2018).
- Vlastnictví nemovitostí je dotováno (daň z nemovitostí nedosahuje výše poskytnutých užitků z veřejných zdrojů) a podporováno z veřejných zdrojů (rozsah dotací však výrazně klesl).
- Ani pokles cen nemovitostí po r. 2008 (realitní krize) nevedl k výraznější korekci systému bydlení a systém, byť pomalejším tempem stále roste a to i přes to, že rozsah systému bydlení v ČR je vyšší než by odpovídalo ekonomickému výkonu ČR (příjmům domácností).
- Zejména ve vlastnictví rekreačních nemovitostí (druhého bydlení) patří ČR ke světové špičce (viz kapitola Rekreace) a očekávání o poklesu zájmu o druhé bydlení (po r. 1990) se ukázala mylná (podobně i hodnocení sídlišť, viz vývoj cen panelových bytů).

Významným indikátorem stavu bydlení se v současnosti stává podíl nájemních bytů a obyvatel žijících mimo byty. Zde je však potřeba připomenou skutečnost, že nemůže být jednoduše „statisticky“ hodnocen, bez návaznosti na komunitní situaci ve městě, obci a podrobnější rozbor. To je možné a mnohdy i nezbytné na úrovni územních plánů, programů regenerace sídlišť, kde je poznání řešeného území dále prohloubeno. Podíl nájemních bytů je uveden v tabulkách za jednotlivé obce.

Podíl nájemních bytů je v SO ORP Ostrava je ve srovnání s průměrem ČR výrazně vyšší. Vysoký počet nájemních bytů vznikl ve městě Ostravě historicky, jednak už v minulosti malým podílem družstevní výstavby

(ve srovnání s jinými městy) **a po r. 1990 byl zásadně ovlivněn privatizací bytů ve vlastnictví OKD**. Průběh privatizace vedl výrazným negativním majetkovým dopadům na značnou část domácností, zejména ve srovnání s jinými městy, kde bytový fond byl privatizován občanům za ceny výrazně pod úrovní tržních cen (cca 10% tržních cen).

Značný podíl nájemních bytů je alokován také ve Vratimově (většinou starší zástavby). Obecným problémem nájemního bytového fondu je jeho zanedbaná údržba a deformovaná věková a sociální struktura bydlících obyvatel. Tento proces je patrný v mimořádném rozsahu a koncentraci zejména v Ostravě (ve vyloučených lokalitách a jejích okolí).

Tabulka 4.2.2.4 Struktura bydlení v obcích SO ORP Ostrava
(zdroj: vlastní výpočty, ČSÚ SLDB 2011)

	Čavisov	**Dolní Lhota**	**Horní Lhota**	**Klimko-vice**	**Olbra-mice**	**Ostrava**	**Stará Ves nad Ondřejnicí**
Byty celkem	199	605	286	1 771	244	137 469	1 144
Obydlené	180	516	244	1 522	206	127 641	979
z toho právní důvod užívání bytu:							
ve vlastním domě	129	396	181	989	164	15 722	694
v osobním vlastnictví	-	-	-	56	-	20 920	10
Nájemní	4	8	11	116	4	43 069	40
Družstevní	5	-	1	107	2	35 001	33
z toho v domech:							
z kamene, cihel, tvárnic	172	498	231	1 345	198	54 420	948
ze stěnových panelů	-	1	1	122	-	69 142	2
Neobydlené	19	89	42	249	38	9 828	165
Podíl nájemních bytů	2,2%	1,6%	4,5%	7,6%	1,9%	33,7%	4,1%
Hodnocení podílu náj. bytů	**1**	**1**	**1**	**1**	**1**	**5**	**1**
Expertní úprava širších podmínek bydlení	**1**	**1**	**1**	**1**	**1**	**6**	**2**
	Šenov	**Václa-vovice**	**Velká Polom**	**Vrati-mov**	**Vřesina**	**Zbysla-vice**	**SO ORP**
Byty celkem	2 397	730	754	3 051	1 128	264	150 042
Obydlené	2 120	648	669	2 724	966	215	138 630
právní důvod užívání bytu:							0

ve vlastním domě	1 573	529	493	1 306	753	161	23 090
v osobním vlastnictví	7	9	-	595	-	-	21 597
Nájemní	145	8	21	371	29	8	43 834
Družstevní	22	-	22	90	1	6	35 290
z toho v domech:							0
z kamene, cihel, tvárnic	1 957	603	645	2 289	924	198	64 428
ze stěnových panelů	40	2	3	369	4	7	69 693
Neobydlené	277	82	85	327	162	49	11 412
Podíl nájemních bytů	6,8%	1,2%	3,1%	13,6%	3,0%	3,7%	31,6%
Hodnocení podílu náj. bytů	**1**	**1**	**1**	**1**	**1**	**1**	**5**
Expertní úprava širších podmínek bydlení	**3**	**2**	**1**	**4**	**1**	**1**	**3**

Pro hodnocení podílu nájemních bytů byla použita 7 bodová hodnotící stupnice, hodnota 1 – nejpříznivější, 4- průměrný, 7 velmi nepříznivý stav. Intervaly stupnice byly zvoleny s ohledem na stav v celé ČR. Expertní výsledná korekce hodnocení byla použita zejména u měst s ohledem na fungování sídlišť, ale i u obcí s ohledem na jejich velikost (bytové domy u malých obcí jsou mnohdy problematickým prvkem jejich bydlení), dále pak i ostatní regionální faktory (střední délka života, podíl narozených dětí mimo manželství, kriminalita).

Tabulka 4.2.2.6 Hodnocení podílu nájemních bytů v obci

Hodnocení	**1**	**2**	**3**	**4**	**5**	**6**	**7**
Podíl nájemních bytů	Menší než 15%	>=15% a <20%	>=20% a <25%	>=25% a <30%	>=30% a <35%	>=35 a <40%	Větší nebo roven 40%

Po roce 1990 dlouhodobě roste podíl obyvatel - bydlení mimo byty. Toto bydlení má řadu podob. Od poměrně komfortního bydlení v některých zařízeních (penziony pro důchodce), mnohdy v zásadě standardního bydlení v rekreačních chalupách a chatách (mimo byty a zařízení), až po nekvalitní bydlení (ubytovny, holobyty, objekty nevhodné pro bydlení) a nejproblémovější formu - bezdomovectví. Hodnocení situace je zejména záležitostí komunitního plánování (vyhledávání vyloučených lokalit)

Tab. 4.2.2.7. Bydlení mimo byty v obcích SO ORP Ostrava a širší srovnání (zdroj: vlastní výpočty, ČSÚ SLDB 2011)

Obec – územní jednotka	Obyvatel SLDB 2011	Počet osob v bytech	**Počet osob mimo byty**	**Podíl z počtu obyvatel**

Čavisov	514	514	**0**	0,00%
Dolní Lhota	1 375	1 348	**27**	2,00%
Horní Lhota	770	659	**111**	**16,84%**
Klimkovice	4 165	4 122	**43**	1,04%
Olbramice	643	637	**6**	0,94%
Ostrava	296 224	286 034	**10 190**	3,56%
Stará Ves n. O.	2 559	2 558	**1**	0,04%
Šenov	6 013	5 959	**54**	0,91%
Václavovice	1 860	1 846	**14**	0,76%
Velká Polom	1 861	1 844	**17**	0,92%
Vratimov	6 742	6 693	**49**	0,73%
Vřesina	2 693	2 682	**11**	0,41%
Zbyslavice	599	595	**4**	0,67%
SO ORP Ostrava	326 018	315 491	**10 527**	3,34%
ČR	10 436 560	10 144 961	**291 599**	**2,79%**

Definice bydlení mimo byty podle ČSÚ:

Osoby v zařízeních jsou osoby s místem obvyklého pobytu ve všech typech ubytovacích a lůžkových léčebných zařízení sloužících k individuálnímu i kolektivnímu ubytování většího počtu osob (svobodárny, domovy důchodců, penziony pro důchodce, dětské domovy, ústavy sociální péče, ubytovny, studentské koleje, domovy mládeže, internáty, léčebny, sanatoria, kojenecké ústavy, lázeňské ústavy apod.).

Osoby mimo byty a zařízení jsou osoby s místem obvyklého pobytu v nouzových obydlích, mobilních objektech, rekreačních chatách, chalupách (tj. v objektech, které nejsou součástí bytového fondu) nebo v obytných domech, ale mimo byty (nouzové ubytování v nebytovém prostoru).

Bezdomovci jsou osoby, které jako osoby bez domova (nemající domov či možnost dlouhodobě využívat nějaké přístřeší) identifikoval při sčítání v terénu sčítací komisař. „Bezdomovectví“ nebylo ve sčítání v r. 2011 zjišťováno prostřednictvím otázek na sčítacím formuláři. Za místo obvyklého pobytu je u bezdomovců, v souladu s mezinárodními doporučeními, považováno místo sečtení. V datových výstupech jsou bezdomovci zahrnuti územně v lokalitách, kde byli sečteni, pouze v údajích za osoby. Údaje o domácnostech se v případě bezdomovců nezjišťují.

Nejvyšší podíl bydlení mimo byty je podle výsledků sčítání 2011 vykazován v Horní Lhotě, absolutně – cca 110 osob, toto bydlení je generováno rekreační funkcí obce. Značný podíl je i v Ostravě, jedná se o absolutně nejvyšší počet – cca 10 200 osob, kde je i nejvýraznějším sociálním problémem (existence vysokého počtu vyloučených lokalit).

Stále významnějším problémem SO ORP Ostrava v posledních letech stává bydlení v ubytovnách s nadměrnou koncentrací osob s nízkou sociální kooperativnost (snižující soudržnost obyvatel v širším okolí těchto lokalit).

K rozvoji bydlení mimo byty vedl vývoj po r. 1990, kombinace více faktorů:

- Nárůst nezaměstnanosti (u osob s nedostatečným vzděláním, zdravotním omezením).
- Výrazný pokles relativní úrovně mezd ve srovnání s jinými regiony ČR.
- Nastavení sociálního systému – doplatku a příspěvku na bydlení, i přes deklarované záměry úprav jsou výsledky stále velmi omezené.
- Způsob privatizace bytového fondu vedoucí k finančnímu a majetkovému znevýhodnění části rodin.

Výstavba domů a bytů

Poměrně standardním ukazatelem rozvoje bydlení a částečně i zájmu o bydlení v obci je nová bytová výstavba – počet dokončených bytů sledovaných ČSÚ (data z podkladů poskytovaných stavebními úřady).

Tab. 4.2.2.8.A. Vývoj počtu dokončených bytů v obcích SO ORP Ostrava a širší srovnání (zdroj: ČSÚ, vlastní výpočty)

Rok	1997	1998	1999	2000	2001	2002	2003	2004	2005	2006	2007
Čavisov	1	0	1	0	1	3	1	0	4	1	4
Dolní Lhota	2	1	7	2	1	8	6	0	5	3	5
Horní Lhota	3	9	2	3	2	0	5	2	8	4	4
Klimkovice	6	3	34	9	14	12	3	6	10	20	22
Olbramice	0	0	0	1	6	10	3	1	1	3	3
Ostrava	216	435	261	232	345	328	287	243	272	264	219
Stará Ves n.O.	6	12	10	13	10	15	8	12	19	8	9
Šenov	14	3	19	21	18	15	2	1	31	12	25
Václavovice	3	1	6	7	6	5	2	0	18	16	10
Velká Polom	6	5	9	4	4	4	3	0	2	2	8
Vratimov	9	10	4	14	17	19	6	23	28	28	31
Vřesina	6	4	0	16	5	6	5	9	5	6	20
Zbyslavice	1	0	1	0	0	1	0	3	2	3	2
SO ORP Ostrava	273	483	354	322	429	426	331	300	405	370	362
ČR	15159	20027	23734	25207	24758	27291	27127	32268	32863	30190	41649

Tab. 4.2.2.8.B. Vývoj počtu dokončených bytů v obcích SO ORP Ostrava a širší srovnání
(zdroj: ČSÚ, vlastní výpočty)

Rok	2008	2009	2010	2011	2012	2013	2014	2015	2016	2017	2018
Čavisov	3	0	6	1	3	2	3	2	2	4	1
Dolní Lhota	5	8	6	11	3	2	4	3	3	6	1
Horní Lhota	9	3	3	3	4	3	2	3	5	2	1
Klimkovice	22	25	13	17	26	17	14	19	19	12	25
Olbramice	3	1	4	4	1	1	3	0	3	6	6
Ostrava	391	546	755	326	498	323	266	363	280	325	308
Stará Ves n.O.	11	12	11	14	16	7	5	9	5	11	12
Šenov	9	37	32	45	27	34	23	32	30	31	16
Václavovice	9	20	15	16	14	8	3	6	6	14	6
Velká Polom	24	12	24	21	15	9	4	2	6	14	4
Vratimov	50	46	25	31	31	27	39	35	36	27	22
Vřesina	11	30	9	4	9	10	9	9	3	4	19
Zbyslavice	3	2	2	5	1	0	0	5	2	1	1
SO ORP Ostrava	550	742	905	498	648	443	375	488	400	457	422
ČR	38 380	38 473	36 442	28 630	29 467	25 238	23 954	25 095	27 322	28 569	33850

V předchozí tabulce byla zařazena data od r. 1997 do r. 2018, tj. jak jsou k dispozici od ČSÚ v jedné časové řadě za obce. Z uvedených tabulek je patrné, že počet dokončených bytů na území obcí v jednotlivých letech kolísá. To je také důvodem k přijetí dlouhodobějšího a krátkodobého hodnocení vývoje počtu dokončených bytů (zejména u menších obcí zde působí velmi náhodné vlivy). Odvozovat z těchto krátkodobých výkyvů celkovou změnu vývoje (indikátoru) by bylo nevhodné.

Tabulka 4.2.2.9 Dokončené byty v obcích SO ORP Ostrava a širší srovnání
(zdroj: vlastní výpočty, ČSÚ SLDB 2011)

Obec - územní jednotka	Obyvatel celkem r. 2011	Dokončeno ročně bytů v období		
		průměr r. 1997-2018	průměr r. 2004 - 2018	průměr r. 2015 - 2018
Čavisov	514	2,0	2,4	2,3
Dolní Lhota	1 376	4,2	4,3	3,3
Horní Lhota	770	3,6	3,7	2,8

Klimkovice	4 165	15,8	17,8	18,8
Olbramice	644	2,7	2,7	3,8
Ostrava	296 222	340,1	358,6	319,0
Stará Ves n.O.	2 559	10,7	10,7	9,3
Šenov	6 013	21,7	25,7	27,3
Václavovice	1 860	8,7	10,7	8,0
Velká Polom	1 861	8,3	9,8	6,5
Vratimov	6 742	25,4	31,9	30,0
Vřesina	2 693	9,0	10,5	8,8
Zbyslavice	599	1,6	2,1	2,3
SO ORP Ostrava	326 018	453,8	491,0	441,8
ČR	10436560	28 659,2	33 548,9	26 035,6

Pro hodnocení intenzity bytové výstavby byla použita 7 bodová hodnotící stupnice, hodnota 1 – nejpříznivější vývoj (nově je však upozornění, že tuto hodnotu není možno mechaniky a dlouhodobě považovat za příznivou – je potřeba zvážit **zda v dané obci není rozsah bytové výstavby nadměrný**, 4-průměrný, 7 nejméně příznivý vývoj. Intervaly stupnice byly zvoleny s ohledem na hodnoty v celé ČR, tj. jako dlouhodobě přiměřená pro osídlení je uvažována intenzita výstavby 2.

Tabulka 4.2.2.10 Použité parametry hodnocení intenzity bytové výstavby

Hodnocení	**1(pozor)**	**2**	**3**	**4**	**5**	**6**	**7**
Intenzita bytové výstavby – bytů / 1000 obyvatel ročně	Větší nebo rovno 8	>=6 a <8	>=4 a <6	>=3 a <4	>=2 a <3	>=1 a <2	Menší než 1

Tabulka 4.2.2.11 Dokončené byty v obcích SO ORP Ostrava - hodnocení krátkodobé a dlouhodobé intenzity bytové výstavby (zdroj: vlastní výpočty, ČSÚ SLDB 2011)

Obec - územní jednotka	**Hodnocení**		Dokončeno bytů/1000 obyvatel ročně		
	r.2004-2018	**r.2015-2018**	r.1997-2018	r.2004-2018	r.2015-2018
Čavisov	**3**	**3**	3,8	4,7	4,4
Dolní Lhota	**4**	**5**	3,0	3,1	2,4
Horní Lhota	**3**	**4**	4,7	4,8	3,6
Klimkovice	**3**	**3**	3,8	4,3	4,5
Olbramice	**3**	**3**	4,2	4,1	5,8

Ostrava	**6**	**6**	1,1	1,2	1,1
Stará Ves n.O.	**3**	**4**	4,2	4,2	3,6
Šenov	**3**	**3**	3,6	4,3	4,5
Václavovice	**3**	**3**	4,7	5,8	4,3
Velká Polom	**3**	**4**	4,4	5,3	3,5
Vratimov	**3**	**3**	3,8	4,7	4,4
Vřesina	**4**	**4**	3,4	3,9	3,2
Zbyslavice	**4**	**4**	2,7	3,6	3,8
SO ORP Ostrava	**6**	**6**	1,4	1,5	1,4
ČR	**4**	**5**	2,7	3,2	2,5

Z předchozí tabulky je patrné, že nejvyšší intenzita bytové výstavby je dlouhodobě (r. 1997-2018) vykazována v obci Horní Lhota a Václavovice (4,7 bytů/1000 obyvatel ročně, tj. výrazně nad průměrem ČR 2,7 bytů na/1000 obyvatel ročně). Vývoj ve všech obcích SO ORP mimo Ostravu je v zásadě příznivý, podprůměrný vývoj v Dolní Lhotě (hodnocení 5) je spíše krátkodobým výkyvem (obecně platí čím menší obec tím jsou přirozenější větší „náhodné“ výkyvy.

Celkově je však intenzita bytové výstavby v SO ORP Ostrava nízká, pohybuje se na úrovni kolem 1/2 průměrné intenzity bytové výstavby v ČR. Dlouhodobě nízká intenzita bytové výstavby v SO ORP Ostrava je způsobena velkou vahou města Ostravy v SO ORP, do značné míry koreluje s cenami bydlení (bytů) a zejména s vývojem počtu obyvatel.

Rozložení bytové výstavby v rámci Moravskoslezského kraje v období 2012-2017 je patrné z následujícího kartogramu ČSÚ. Jednoznačně patrné je, že bytová výstavba v rámci kraje se koncentruje zejména v Podbeskydí, velká města vlastního Ostravska výrazně zaostávají. Menší obce v okolí Ostravy vytvářejí suburbanizační prstenec, zejména směrem na západ a jih. Míra suburbanizačních procesů v okolí Ostravy je však většinou nižší než v okolí jiných krajských měst, zejména pak Prahy.

Kartogram 4.2.2.1

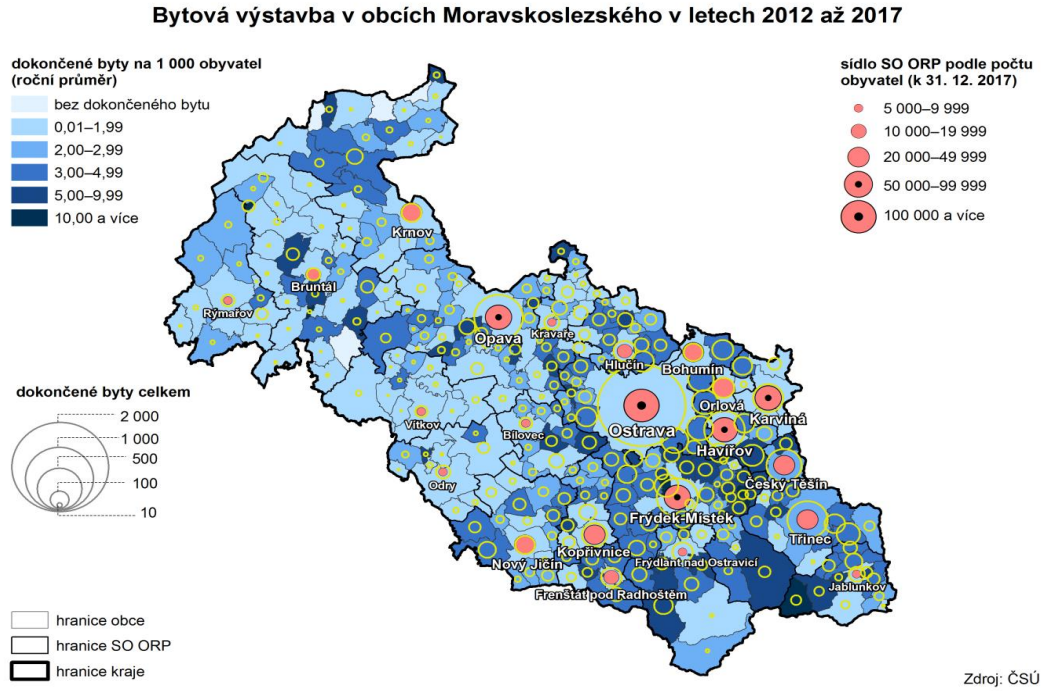

Kapitola o bydlení se soustřeďuje především na popis vývoje bytového fondu, nikoliv domů. Důvodem tohoto přístupu je skutečnost, že struktura bytového fondu z hlediska zastoupení v bytových a rodinných domech je dána zejména městským charakterem obcí. Současně i potřebu nové výstavby z hlediska bydlení je možno reálně bilancovat přes byty, potřebu ploch pak s ohledem na podíl bytů v rodinných domech a bytových domech (tato zástavba má několikanásobně nižší potřebu ploch než u zástavby rodinnými domy). Byty v bytových domech stavějí zejména komerční investoři v „drahých lokalitách“, hustota současné zástavby přitom mnohdy překračuje kritizované hustoty před rokem 1990.

Srovnání intenzity výstavby domů má smysl zejména ve větších územních celcích a za delší období (vylučující náhodné vlivy kdy např. jedna obec na své území realizuje výstavbu několika desítek sociálních bytů), tj. za SO ORP či okresy.

Z následujícího kartogramu je poměrně dobře patrné územní rozložení výstavby domů v ČR, její koncentrace v okolí Prahy, Brna, Plzně, Českých Budějovic, ale i dalších krajských měst s výjimkou Ústí nad Labem, Ostravy a částečně i Karlových Varů a Zlína. Pozice SO ORP Ostrava z hlediska zastoupení výstavby v bytových domech není příznivá, podobně i okolních SO ORP. Místa koncentrace této výstavby představují i rekreační oblasti Krkonoš, Šumavy a Beskyd (viz SO ORP Frýdlant nad Ostravicí a Frenštát pod Radhoštěm). Místa s nízkou intenzitou bytové výstavby (včetně nízkého podílu výstavby v bytových domech) silně korelují s místy s vysokou nezaměstnaností (severní Čechy, Ostravsko, odlehlé zemědělské oblasti), v některých případech pak alokací průmyslu (např. okolí jaderné elektrárny Temelín, což je jednoznačný důkaz negativní percepce této elektrárny).

Kartogram 4.2.2.2

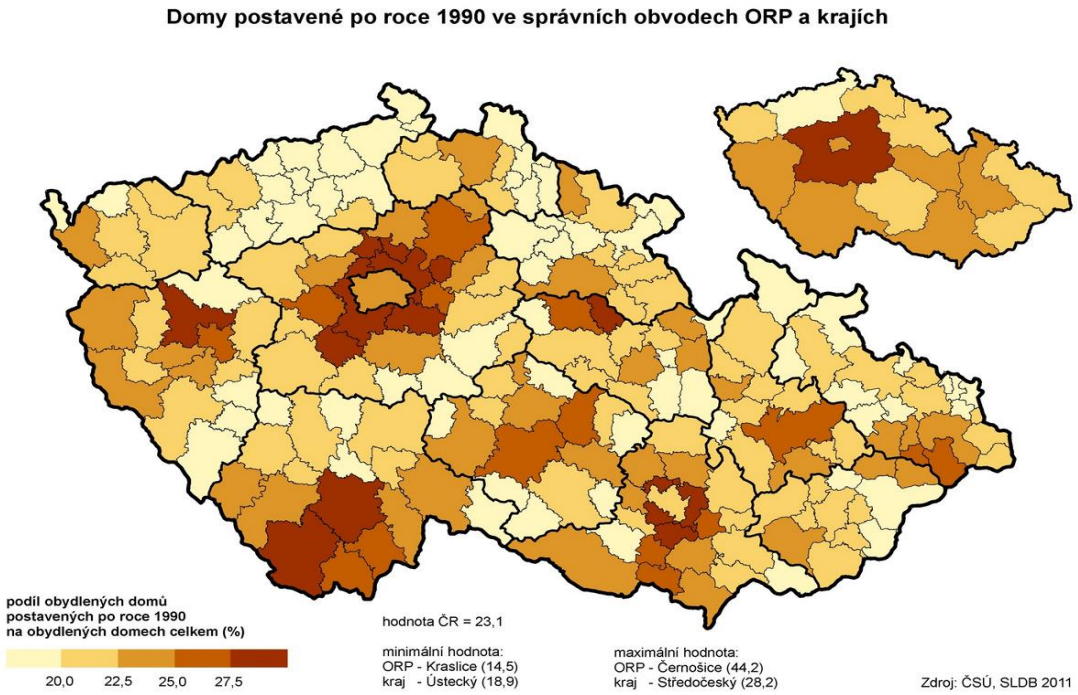

4.2.3 CENY BYDLENÍ – OBYTNÁ ATRAKTIVITA A SÍDELNÍ POTENCIÁL ÚZEMÍ

Sídelní potenciál území se odvíjí od jeho atraktivity (zájmu obyvatel o bydlení v tomto území) a na druhé straně reálné možnosti území (krajiny) tento zájem uspokojit. Přitom stavební pozemky v některých lokalitách mají omezenou nabídku z řady důvodů (např. tradičně v centrech měst, nověji z hlediska ochrany přírody, krajiny, ale i vysokým nákladům na přípravu pozemků v některých lokalitách, vzniku externalit). Sídelní potenciál pak generuje stavební pozemkovou rentu, promítá se zejména do cen pozemků v jednotlivých lokalitách.

Obytnou atraktivitu bydlení v obcích (lokalitách) je možno hodnotit různě. Velmi často se používá multikriteriální hodnocení atraktivity bydlení. Jednotlivým faktorům se obvykle expertním způsobem přisuzuje určitá váha. Protože tyto metody nejsou ustálené, jsou zatíženy značnými subjektivními vlivy hodnotitelů. Problematické je i vyhodnocování nejrůznějších anket mezi občany, velmi často chybí srovnání s jinými obcemi, městy. Anketa realizovaná v jednom městě však může přinést cenné informace zejména o relativní diferenciaci atraktivity bydlení v rámci tohoto města, vymezení lokalit s problémy, a na druhé straně „dobrých adres“.

Obytná atraktivita, obcí sídel je patrná především z obvyklých (tržních) cen bydlení – především bytů, rodinných domků a úrovně místně obvyklého nájemného. Projevuje se bez ohledu na rozvoj tržního prostředí (i před rokem 1989 byl rozšířen systém tzv. odstupného za přenechání bytu, úplatky za „získání nájemního bytu“ apod., jejichž výše se územně výrazně lišila). Tržní ceny (hlasování peněženkami) přesně odrážejí preference „spotřebitelů“ jejich a očekávání, částečně i stav trhu. Stav trhu bydlení je zejména ve městě Ostravě výrazně poznamenán jak způsobem privatizace, tak především existencí jediného dominantního vlastníka nájemních bytů.

Tab. 4.2.3.1 Vývoj tržních cen starších bytů vel. 3+1 v tis. Kč - průměr vybr. okresů a ČR (zdroj: realitní inzerce, odvozeno z nabídkových cen, vlastní výpočty)

Územní jednotka - rok	2008	2009	2012	2016	2017	2018	2019
Bruntál	1069	944	655	712	844	1025	1070
Karviná	976	867	728	651	695	795	791
Nový Jičín	1197	1021	860	1068	1339	1263	1273
Opava	1447	1300	1193	1449	1800	1880	2144
Ostrava	**1382**	**1215**	**1019**	**1246**	**1316**	**1476**	**1785**
ČR	1867	1619	1243	1570	1877	2231	2491
Bruntál	57%	58%	53%	45%	45%	46%	43%
Karviná	52%	54%	59%	41%	37%	36%	32%
Nový Jičín	64%	63%	69%	68%	71%	57%	51%
Opava	77%	80%	96%	92%	96%	84%	86%
Ostrava	**74%**	**75%**	**82%**	**79%**	**70%**	**66%**	**72%**
ČR	100%	100%	100%	100%	100%	100%	100%

Průměrná (obvyklá-tržní) cena staršího bytu 3+1 se ve městě Ostravě pohybovala (na konci r. 2008) kolem 1382 tis. Kč/m2, po cca 11 letech (na začátku roku 2019) dosáhla úrovně cca 1785 tis. Kč/m2 (při průměru ČR cca 2,5 mil. Kč). Po roce 2008 (nástupu realitní krize) se ceny bytů snížily o cca ¼, podobně jak v ostatních regionech ČR. Prodejnost starších bytů je v Ostravě na úrovni cca 3/4 průměrné ceny staršího bytu v ČR a cca 60% nového bytu. Podprůměrná cena (prodejnost) starších bytů v SO ORP Ostrava odráží především nízkou koupěschopnou poptávku. Bylo již uvedeno, že hledání příčin této nízké poptávky je možné především ve vysoké nezaměstnanosti a nízké atraktivitě vlastního bydlení (např. negativní percepci životního prostředí ve městě a části okolí). Svou roli zde však hraje i očekávání dalšího vývoje, zejména hospodářská nejistota širšího regionu (dopady útlumu hutnictví, těžby uhlí na Karvinsku). To nakonec vede k rozhodnutí mladých lidí (rodin) migrovat z regionu.

Podobně dopadne i srovnání úrovně cen bydlení s „blízkým“ zahraničím – s Polskem a Slovenskem. Např. průměrná cena srovnatelného bytu v Žilině je cca 2 krát vyšší než v Karviné i při nižší příjmové úrovni a srovnatelné nezaměstnanosti. Ceny bytů v Polsku (např. Katovice, Bialsko Biala) jsou cca o 50-30% vyšší, při srovnatelné nominální úrovni hrubých mezd a obecně vyšší cenové hladině v Polsku. Právě nižší ceny bydlení na Ostravsku – ve vztahu k Polsku, a především ve vztahu ke Slovensku i mírně vyšší úroveň mezd (podobná nezaměstnanost), včetně komfortnější sociální sítě vytvářejí potencionální ekonomický základ migrace do města (regionu). Kulturní (jazykové) a institucionální bariéry této migrace jsou relativně malé.

Z následujících dvou kartogramů je patrná územní diferenciace ceny bytů a rodinných domů v ČR. Ceny bytů vykazují vyšší proměnlivost (rozsah cca 1 ku 10) než ceny rodinných domů (což má zejména historické příčiny v alokaci bytové výstavby na sídlištích – včetně širšího Ostravska).

Kartogram 4.2.3.1

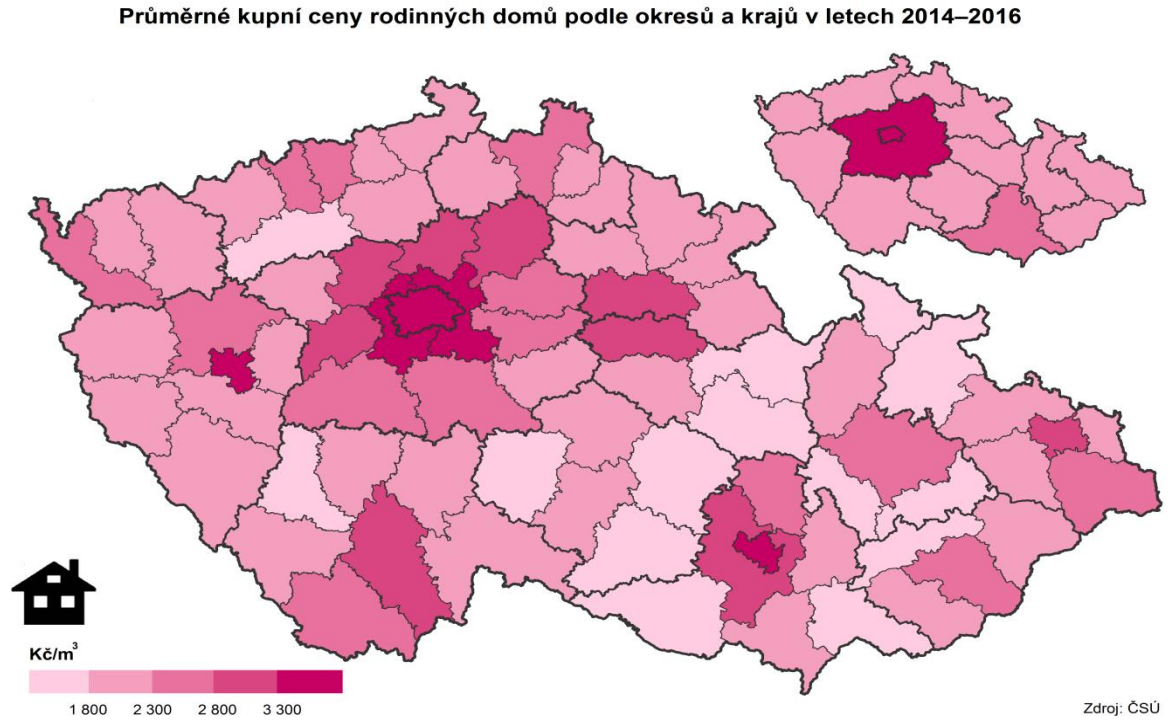

Kartogram 4.2.3.2

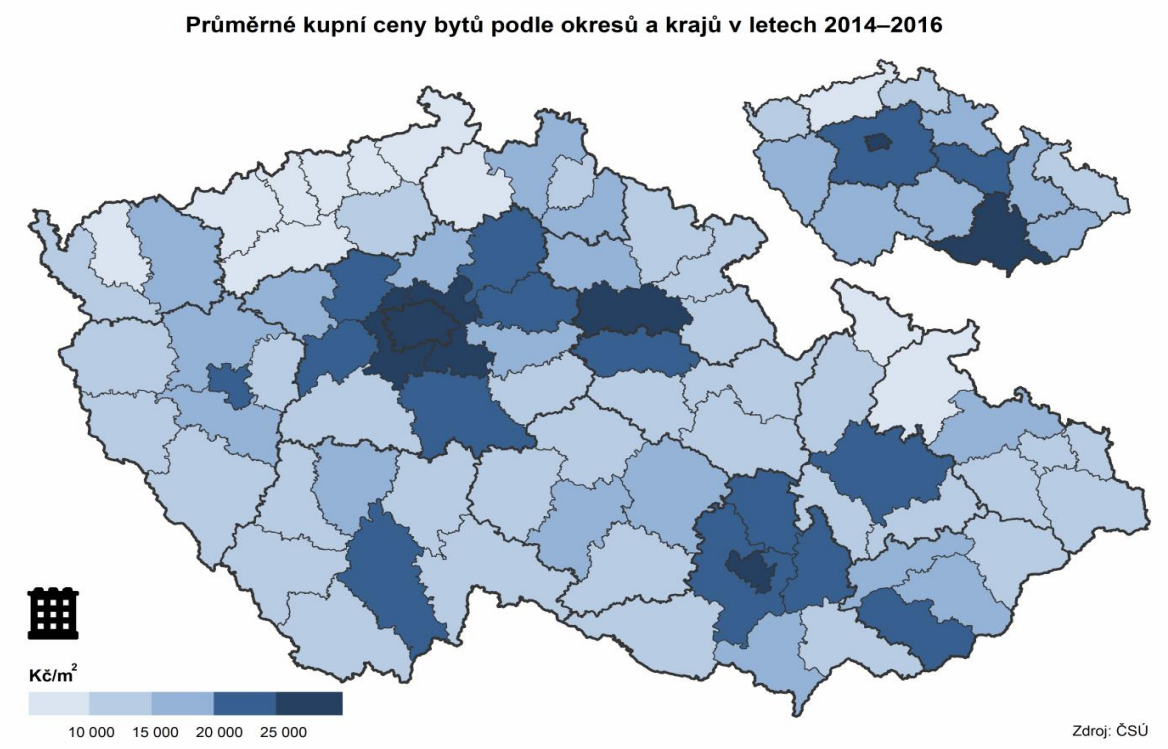

5. PŘÍRODA A KRAJINA – JEVY A17a, A17b, A21, A23a, A24, A25a, A27a, A30, A32, A33, A34, A35, A35a, A36, A36a, A36b, A119

5.1 PŘÍRODA

Příroda představuje soubor rostlinných a živočišných druhů vyskytujících se v řešeném území. Důležitým oborem je ochrana přírody a krajiny, která spočívá v ochraně rozmanitosti druhů, přírodních hodnot a estetických kvalit přírody, ale také ochranu a šetrné využívání přírodních zdrojů ve třech úrovních – obecná ochrana územní, obecná ochrana druhová a obecná ochrana neživé části přírody a krajiny. Je uplatňována především ochranou a vytvářením územního systému ekologické stability, ochranou významných krajinných prvků, ochranou krajinného rázu a zřizováním přírodních parků a vyhlašováním přechodně chráněných ploch.

JEV A24 – PŘECHODNĚ CHRÁNĚNÉ PRVKY

Popis jevu: Území s dočasným nebo nepředvídaným výskytem významných rostlinných nebo živočišných druhů, nerostů nebo paleontologických nálezů.
Předpis / dokument: Zákon č. 114/1992 Sb., o ochraně přírody a krajiny, § 13.
Poskytovatel údaje o území: -
Limit území: Ano

Na území ORP Ostrava se přechodně chráněné plochy nevyskytují. U přechodně chráněných ploch Studenec, Martinovský mokřad a Koráb doba vyhlášení uplynula.

JEV A25a – VELKOPLOŠNÁ ZVLÁŠTĚ CHRÁNĚNÁ ÚZEMÍ, JEJICH ZÓNY A OCHRANNÁ PÁSMA A KLIDOVÉ ZÓNY NÁRODNÍCH PARKŮ

Popis jevu: Velkoplošná zvláště chráněná území – jedná se o obecně používaný pojem, který však není legislativně ukotven. Mezi velkoplošná zvláště chráněná území patří **národní parky a chráněné krajinné oblasti.**
Národní parky - rozsáhlá území, jedinečná v národním či mezinárodním měřítku, jejichž značnou část zaujímají přirozené nebo lidskou činností málo ovlivněné ekosystémy, v nichž rostliny, živočichové a neživá příroda mají mimořádný vědecký a výchovný význam, lze vyhlásit za národní parky. Národní parky, jejich poslání a bližší ochranné podmínky se vyhlašují zákonem.
Klidové zóny národních parků - Účelem vymezení klidových území je omezením pohybu osob jako nástrojem prevence předejít možnému poškození ekosystémů, nebo jejich složek a umožnit nerušený vývoj ekosystémů nebo jejich složek, které jsou citlivé na nadměrný pohyb osob a zranitelné vlivem rušivých vlivů s ním spojených.
Předpis / dokument: Zákon č. 114/1992 Sb., o ochraně přírody a krajiny, ve znění pozdějších předpisů, § 14, § 24, § 37, § 38, § 42
Metodický pokyn k vymezování, navrhování a schvalování klidových území národních parků v ČR viz. odkaz: https://www.mzp.cz/cz/klidove_uzemi_narodni_parky_pokyn
Poskytovatel údaje o území: Agentura ochrany přírody a krajiny ČR - Regionální pracoviště Správa CHKO Poodří
Limit území: Ano

Národní park se ve správním obvodu ORP Ostrava nenachází.

CHRÁNĚNÁ KRAJINNÁ OBLAST

Chráněná krajinná oblast Poodří se nachází v Moravskoslezském kraji v severovýchodní části Moravské brány mezi obcí Vražné nedaleko Oder a jižním okrajem města Ostravy. Plošná výměra činí 81,5 km2. Území tvoří zachovalá údolní niva řeky Odry s pestrým mikroreliéfem. Poodří je typické a ojedinělé zachovalým

vodním režimem s°každoročním zaplavováním rozsáhlých částí nivy. V národním měřítku je významné charakterem meandrujícího toku Odry s navazujícími systémy mrtvých ramen a tůní, značným podílem trvalých travních porostů s hojnou rozptýlenou zelení, lužními lesy a v neposlední řadě rozlehlými rybničními soustavami.

Oblast byla v roce 1993 zařazena k světově významným mokřadním územím Ramsarské konvence. Nejcennější lokality jsou chráněny v maloplošných zvláště chráněných územích (NPR Polanská niva, PR Polanský les, PR Kotvice a další). Území je místem výskytu řady ohrožených a zvláště chráněných druhů rostlin i živočichů.

Chráněná krajinná oblast Poodří byla nově vyhlášena nařízením vlády č. 51/2017 ze dne 28. 2. 2017 (účinnost od 1. 3. 2017). Původně byla CHKO Poodří zřízena vyhláškou MŽP č. 395 z roku 1991.

V rámci zefektivnění výkonu státní správy, který by jen minimálně zatěžoval občany a otevřel větší prostor spolupráci s místními lidmi a hospodáři, přistoupilo ministerstvo životního prostředí k vyhlášení CHKO Poodří v nových hranicích. **Zároveň došlo ke změně zonace** odstupňované ochrany tak, aby byla lépe zajištěna skutečná ochrana přírodních hodnot Poodří a zároveň zohledněno udržitelné hospodářské využití pozemků. V novém návrhu na vyhlášení CHKO Poodří jsou rovněž nově formulovány předměty ochrany a bližší ochranné podmínky CHKO.

Charakteristika CHKO Poodří

Vyhlášení	1991
Rozloha (celková)	81,5 km^2
Maloplošná zvláště chráněná území ležící v CHKO Poodří na území ORP Ostrava	NPR Polanská niva, PR Polanský les, PR Rezavka

Přehled dotčení jednotlivých obcí ORP:

CHKO Poodří se nachází v těchto obcích:

Statutární město Ostrava, obec Stará Ves nad Ondřejnicí

V ostatních obcích ORP Ostrava se tato CHKO nenachází.

JEV A27a – MALOPLOŠNÁ ZVLÁŠTĚ CHRÁNĚNÁ ÚZEMÍ, JEJICH OCHRANNÁ PÁSMA

Popis jevu: Mezi maloplošná zvláště chráněná území patří národní přírodní rezervace, přírodní rezervace a národní přírodní památka.
Národní přírodní rezervace je menší území mimořádných přírodních hodnot, kde jsou na přirozený reliéf s typickou geologickou stavbou vázány ekosystémy významné a jedinečné v národním či mezinárodním měřítku, může orgán ochrany přírody vyhlásit za národní přírodní rezervace; stanoví přitom také jejich bližší ochranné podmínky.
Přírodní rezervace je menší území soustředěných přírodních hodnot se zastoupením ekosystémů typických a významných pro příslušnou geografickou oblast může orgán ochrany přírody vyhlásit za přírodní rezervace; stanoví přitom také jejich bližší ochranné podmínky.
Národní přírodní památka je přírodní útvar menší rozlohy, zejména geologický či geomorfologický útvar, naleziště nerostů nebo vzácných či ohrožených druhů ve fragmentech ekosystémů, s národním nebo mezinárodním ekologickým, vědeckým či estetickým významem, a to i takový, který vedle přírody formoval svou činností člověk, může orgán ochrany přírody vyhlásit za národní přírodní památku; stanoví přitom také její bližší ochranné podmínky.

Předpis / dokument: Zákon č. 114/1992 Sb., o ochraně přírody a krajiny, ve znění pozdějších předpisů, § 14, § 28 až § 32, § 33, §34, § 35, § 37, § 38, § 42.

Poskytovatel údaje o území: Agentura ochrany přírody a krajiny ČR - Regionální pracoviště Správa CHKO Poodří

Limit území: Ano

NÁRODNÍ PŘÍRODNÍ REZERVACE (NPR)

Národní přírodní rezervace (NPR) Polanská Niva se rozkládá na ploše 122,3 ha, v katastrálním území Polanka nad Odrou (Ostrava). Jedná se o část polanecké rybniční soustavy. Vyskytuje se zde mnoho chráněných druhů rostlin a živočichů a vzácných společenstev.

Přehled dotčení jednotlivých obcí ORP:

Statutární město Ostrava

Na území města v k.ú. Polanka nad Odrou se nachází **NPR Polanská Niva,** v ostatních obcích ORP Ostrava se NPR nenachází.

PŘÍRODNÍ REZERVACE

Přehled dotčení jednotlivých obcí ORP:

Statutární město Ostrava

PR Polanský les
Přírodní rezervaci Polanský les tvoří původní lužní les s karpatskými prvky v údolní nivě řeky Odry. V oblasti lesa se nacházejí slepá ramena řeky Odry a několik tůní. Les je tvořen buky, duby, habry, topoly, javorem mléčem, klenem a babykou. V podrostu pod stromy se daří růstu chráněných druhů bylin. Můžeme tu vidět sněženku podsněžník, česnek medvědí, jaterník podléšku, lilii zlatohlávek, hvězdnatce čemeřicového, kyčelnici žláznatou či ostřici chlupatou.

PR Přemyšov
Lužní lesy a mokřadní olšiny s množstvím drobných pramenišť, které ve spodní části území přecházejí v mokřady s vodními plochami. Nachází se v katastrálním území Polanka nad Odrou a Svinov. Ojediněle zachovalá levobřežní říční terasa řeky Odry je členěna řadou rýh a roklí a vyvěrá na ní asi 20 drobných pramenů. Pod svahem voda stagnuje a vytváří mokřady s vodními plochami. Značná členitost reliéfu je příčinou neobvyklé pestrosti biotopů na malé ploše. V areálu přírodní rezervace se střídají společenstva lužních lesů, místy v komplexu s mokřadními olšinami, bažinnými křovinami a s lipovými dubohabřinami. Vodní plochy a prameny vytvářejí podmínky pro široké spektrum vodních rostlin jako je kotvice plovoucí (Trapa natans), leknín bílý (Nymphaea alba) a žebratka bahenní (Hottonia palustris). Průzkumy bylo doloženo 14 druhů savců a 80 druhů ptáků (z toho 58 zde hnízdí). Doupné stromy využívají ke hnízdění datlovití a celá řada z řádu pěvců, např. hohol severní (Bucephala clangula), chřástal vodní (Rallus aquaticus), sluka lesní (Scolopax rusticola).

PR Rezavka
Komplex lužního lesa kolem trvale zvodnělého slepého ramene Odry a rozsáhlé rákosiny Vrbenského rybníka ležící v katastrálním území Svinov. Stanoviště řady chráněných rostlin a živočichů. Území tvoří lesní komplex jilmových doubrav spolu s mokřadními olšinami. V podrostu se vyskytuje řada zvláště chráněných rostlin, které jsou zařazeny mezi druhy regionálně významné, např. kruštík polabský (Epipactis albensis), sněženka podsněžník (Galanthus nivalis). Velká část území je porostlá společenstvy rákosin a vysokých ostřic. Přírodní památka je pozoruhodná také z pohledu mykologického, konkrétně z důvodu výskytu ohnivce rakouského (Sarcoscypha austriaca) a šťavnatky narudlé (Hygrophorus leucophaeus).

PR Štěpán
Zachování velmi cenného území v údolní nivě řeky Opavy. Jedná s o rybník s přilehlým mokřadem patřící do bývalé jilešovicko - děhylovské rybniční soustavy (okres Opava). Cenologicky jde o velice pestré území s

výskytem zvláště chráněných druhů rostlin (kotvice plovoucí, rdest vzplývavý, nepukalka plovoucí, voďanka žabí ap.). Součástí rezervace je přirozeně vytvořená tůň s plovoucím stulíkem žlutým a voďankou žabí a se společenstvem šťovíku klubkatého. Vyskytuje se zde rovněž zvláště chráněné druhy ptáků, vzácné druhy obojživelníků, plazů a savců, které indikují vysokou hodnotu tohoto území.

Na území ostatních obcí ORP Ostrava se PR nenachází.

NÁRODNÍ PŘÍRODNÍ PAMÁTKA

Přehled dotčení jednotlivých obcí ORP:

Statutární město Ostrava

NPP Landek
Národní přírodní památka Landek patří k nejcennějším lokalitám svého druhu na Ostravsku. Nachází se na katastrálním území Petřkovice a Koblov. Landek tvoří nejvýchodnější výběžek Českého masívu a jeho odkryté sedimenty jsou součástí rozsáhlé Hornoslezské pánve. Ve skalním defilé o délce 1,2 km je vyvinuta svrchní část petřkovických a nejspodnější úsek hrušovských vrstev ostravského souvrství. Nejvyšší úsek petřkovických vrstev zahrnuje 8-12 sedimentačních cyklů. Opakují se zde polohy světlých pískovců, šedých, laminovaných prachovců, tmavošedých jílovců, které přecházejí v kořenové půdy a černouhelné sloje. V suti pod výchozy můžeme nalézt fosilní zbytky karbonských rostlin. Ve střední části skalních odkryvů, poblíž soutoku Odry s Ostravicí, vystupuje jedna z nejmocnějších a nejstálejších skupin mořských horizontů, skupina faunistických horizontů Nanety. Asi po 100 m se za soutokem Odry a Ostravice objevují strmě uložené vrstvy jílovců a pískovců, náležejících nejvyšší části petřkovických vrstev. Charakteristickým znakem uhelných slojí petřkovických a spodních hrušovských vrstev je vysoký stupeň prouhelnění a vysoká kvalita uhlí. Landek se nachází nad hlubinnými šachtami s dodnes aktivními důlními plyny. Povrch Landeku je vnitřně vyhříván a díky tomu se zde daří i teplomilnějším stepním druhům rostlin. Vyskytují se zde vzácné exempláře buků staré 150 a více let spolu s různými druhy vzácných živočichů. Lokalita je také významnou archeologickou památkou. Významný je unikátní nález Landecké Venuše známé také pod názvem Petřkovická Venuše.
NPP se v ostatních obcích ORP Ostrava nenachází.

PŘÍRODNÍ PAMÁTKA

Přehled dotčení jednotlivých obcí ORP:

Statutární město Ostrava

PP Heřmanický rybník
Soustava pěti rybníků (Heřmanický, Záblatský, Lesník, Figura a Nový stav) s rozsáhlými porosty rákosin a přilehlými mokřadními loukami.
Území je do dneška ovlivněno hlubinným dobýváním černého uhlí, které se od 60. let 20. století projevuje na povrchu poklesy terénu. Samotný Heřmanický rybník slouží od roku 1972 jako dávkovací nádrž slaných důlních vod, které doprovázejí uhelná ložiska v okolí Ostravy. Kromě vodních ploch jsou pro lokalitu rovněž typické navazující rozsáhlé porosty rákosin. Díky své poloze na jedné z hlavních migračních tras ptáků a díky zachovalému mokřadnímu ekosystému představuje lokalita významné zimoviště a shromaždiště nejméně 250 ptačích druhů a je významným jádrovým územím ptačí oblasti, která byla vyhlášena za účelem ochrany bukáčka malého (Ixobrychus minutus), ledňáčka říčního (Alcedo atthis) a slavíka modráčka (Luscinia svecica). Kvalitní mokřadní biotopy poskytují také vhodné prostředí pro trvalý výskyt obojživelníků. Nejvýznamnějším z nich je čolek velký (Triturus cristatus).
PP Kunčický bludný balvan
Největší známý bludný balvan v ČR a současně jeden z největších balvanů, zachovaný v okrajové oblasti starších zalednění v Evropě.

PP Meandry Lučiny

Koryto s četnými nádržemi a výrazně členitým dnem je lemováno sérií rostlinných společenstev vodních toků, od iniciálních společenstev na náplavech řeky, přes lesní společenstva střemchových jasenin asociace Pruno-Fraxinetum, až po břehové porosty s druhy dubohabrových hájů. Terénní deprese a prameniště pravobřežní štěrkové terasy jsou porostlé mokřadními olšinami svazu Alnion glutinosae. Bylinné patro je nejpestřejší v jarním období, kdy nápadně kvete sasanka pryskyřníkovitá (Anemone ranunculoides), křivatec žlutý (Gagea lutea), zapalice žluťuchovitá (Isopyrum thalictroides) a prvosenka vyšší (Primula elatior). V okolí toku a vodních ploch bylo zjištěno celkem 15 druhů vážek, mezi vzácnější patří šidélko znamenané (Erythromma viridulum) a vážka bělořitná (Orthetrum albistylum). Pestrá je rovněž ichtyofauna – bylo zjištěno 13 druhů ryb, mezi nimi ohrožený druh střevle potoční (Phoxinus phoxinus) a ojediněle i kriticky ohrožená mihule potoční (Lampetra planeri). Mokřady jsou biotopem čolka obecného (Triturus vulgaris), ropuchy zelené (Bufo viridis), ropuchy obecné (Bufo bufo) a skokana zeleného (Rana esculenta). Dutiny starých stromů využívají strakapoud velký (Dendrocopos major), žluna zelená (Picus viridis) a šoupálek krátkoprstý (Certhia brachydactyla).

PP Mokřad u Rondelu

Území s mokřadními společenstvy na antropogenně vytvořeném terénu zahrnující cenná společenstva bývalého rybníka a mokřadní biotopy v různém stupni vegetační sukcese. Na místa s vysokou hladinou podzemní vody je vázána makrofytní vegetace přirozeně eutrofních a mezotrofních vod stojatých vod a měkký luh nížinných řek. Tůně s bohatě vyvinutou vegetací a litorálním pásem tvořeným orobincem úzkolistým (Typha angustifolia) obývá čolek velký (Triturus cristatus).

PP Porubský bludný balvan

Tento bludný balvan leží na ulici Vřesinské v katastrálním území Poruba. Jedná se o druhý největší bludný balvan s absolutně nejdelší osou na území ČR. Byl vyzdvižen v roce 1928 z koryta potoka v místech zvaných "V dolech" v Porubě. Je tvořen horninou žulového charakteru (hrubozrnný porfyrický granit) a jeho objem je 25 m^3. Struktura horniny je porfyrická, s 1 -2 cm velkými vyrostlicemi růžových draselných živců.

PP Rovninské balvany

Tato památka se nachází v katastrálním území Moravská Ostrava. Jde o skupinu bludných balvanů, pro kterou je charakteristický vzorek velkých eratických bloků, transportovaných pevninským ledovcem. Byly objeveny při těžbě písků v Hlučíně - Rovninách a po uzavření a rekultivaci pískovny v první polovině šedesátých let byly balvany převezeny do Ostravy. Většina z nich je tvořena žulou s růžovými až rudě červenými draselnými živci. Dva jsou tvořeny magmatickou horninou odlišného charakteru. Další dva, rozměrově menší, jsou tvořeny světle šedým jemnozrnným kvarcitem.

PP Turkov

Refugium ekosystému lužního lesa, v jihozápadní a východní části s hrázemi bývalých rybníků osázenými duby starými cca 200 let, rozprostírající se v katastrálním území Martinov ve Slezsku, Poruba-sever a Třebovice ve Slezsku. Po povodni v roce 1997 území získalo charakter bezodtoké kotliny a v důsledku kyslíkového deficitu uhynula velká část porostů, včetně olšin v bývalých rybnících. V bylinném podrostu přesto zůstaly některé zajímavé druhy, např. měsíčnice vytrvalá (Lunaria rediviva), žluťucha lesklá (Thalictrum lucidum), kosatec žlutý (Iris pseudacorus). Území je bohatou mykologickou lokalitou s vzácnějšími druhy, k nimž patří pstřeň dubový (Fistulina hepatica) nebo čechratička (Ripartites helomorphus).

<u>Obec Václavovice</u>

PP Václavovice – pískovna

Přibližně v průběhu 60. let 20. století byla v území prováděna těžba písku, čímž vznikly vodní plochy (tůně), které byly kolonizovány obojživelníky včetně čolka velkého. Při ukončení těžby došlo k postupnému samovolnému zarůstání lokality dřevinami a velká část plochy pískovny byla využívána k ukládání zeminy a odpadu. V současné době tyto negativní vlivy v omezené míře přetrvávají a v území jsou vytvářeny nové černé skládky.

Ve vegetačním období dochází k zarůstání tůní okřehkem (Lemna sp.). Území je bohaté na drobné prameniště. Z přirozených společenstev se v území vyskytují fragmenty dubohabřiny asociace Galio-Carpinetum a smíšené jasanovo-olšové lužní lesy temperátní a boreální Evropy (Alno-Padion, Alnion incanae, Salicion albae). Z dřevin převažuje zejména v okolí tůní olše lepkavá (Alnus glutinosa) a topol osika (Populus tremula). Vodní vegetace je většinou méně vyvinutá, převládají ostřice (Carex sp. div.), sítiny (Juncus sp. div.), místy zblochan vodní (Glyceria maxima). Místy se na ploše vyskytují invazní druhy rostlin – křídlatky (Reynoutria sp.).
V území se vyskytuje čolek velký (Triturus cristatus), díky němuž bylo území zařazeno mezi evropsky významné lokality a další druhy obojživelníků – čolek obecný (Lissotriton vulgaris), čolek horský (Mesotriton alpestris), rosnička zelená (Hyla arborea), skokan hnědý (Rana temporaria), skokan zelený (Pelophylax esculentus) a kuňka obecná (Bombina bombina).

V dalších obcích ORP Ostrava se PP nenachází.

JEV A30 - PŘÍRODNÍ PARKY

Popis jevu: K ochraně krajinného rázu s významnými soustředěnými estetickými a přírodními hodnotami, který není zvláště chráněn podle části třetí zákona o ochraně přírody a krajiny, může orgán ochrany přírody zřídit obecně závazným právním předpisem přírodní park a stanovit omezení takového využití území, které by znamenalo zničení, poškození nebo rušení stavu tohoto území.
Předpis / dokument: Zákon č. 114/1992 Sb., o ochraně přírody a krajiny, ve znění pozdějších předpisů, § 14, § 35, § 37, § 38 a § 42.
Poskytovatel údaje o území: KÚ MSK – odbor ŽPaZ
Limit území: Ano

Přírodní park Oderské vrchy
Oderské vrchy jsou jihovýchodní část Nízkého Jeseníku. Pro své půvaby byly v roce 1994 úřadem v Novém Jičíně vyhlášeny přírodním parkem. Jehož posláním je zachování typického krajinného rázu Nízkého Jeseníku

Přehled dotčení jednotlivých obcí ORP-park se nachází na území města Klimkovice a obcí Olbramice, Zbyslavice a Čavisov. Na území ostatních obcí a měst se přírodní parky nenachází.

JEV A32 - PAMÁTNÉ STROMY A INFORMACE O JEJICH OCHRANNÉM PÁSMU

Popis jevu: Mimořádně významné stromy, jejich skupiny a stromořadí lze vyhlásit rozhodnutím orgánu ochrany přírody za památné stromy. Je-li třeba památné stromy zabezpečit před škodlivými vlivy z okolí, vymezí pro ně orgán ochrany přírody, který je vyhlásil, ochranné pásmo, ve kterém lze stanovené činnosti a zásahy provádět jen s předchozím souhlasem orgánu ochrany přírody. Pokud tak neučiní, má každý strom základní ochranné pásmo ve tvaru kruhu o poloměru desetinásobku průměru kmene měřeného ve výši 130 cm nad zemí. V tomto pásmu není dovolena žádná pro památný strom škodlivá činnost, například výstavba, terénní úpravy, odvodňování, chemizace.
Předpis / dokument: Zákon č. 114/1992 Sb., o ochraně přírody a krajiny, ve znění pozdějších předpisů, § 38, § 46, § 47, § 76.
Poskytovatel údaje o území: Agentura ochrany přírody a krajiny ČR - Regionální pracoviště Správa CHKO Poodří
Limit území: Ano

Přehled dotčení jednotlivých obcí ORP:

<u>Statutární město Ostrava</u>

Na území města se nachází tyto památné stromy:

Počet položek	Kód	Název	Typ objektu	Datum vyhlášení
1	100161	Porubská metasekvoje	Jednotlivý strom	27. 12. 1999
2	100162	Starobělský dub	Jednotlivý strom	19. 2. 1999
3	100163	Jinan u zámečku na ul. Frýdecké	Jednotlivý strom	3. 2. 1998
4	100164	Michalský buk	Jednotlivý strom	18. 7. 1997
5	100165	Buk U Zámku	Jednotlivý strom	27. 1. 1997
6	100166	Platan u fary na Mírovém náměstí	Jednotlivý strom	24. 1. 1997
7	100167	Platan na ulici Poděbradova	Jednotlivý strom	24. 10. 1996
8	100168	Jasan v Třebovickém parku	Jednotlivý strom	18. 9. 1996
9	100169	Platan v Sokolské ulici	Jednotlivý strom	24. 7. 1996
10	100170	Dub v Zábřehu	Jednotlivý strom	1. 1. 1990
11	100171	Kaštanovník v Zábřehu nad Odrou	Jednotlivý strom	1. 1. 1990
12	100172	Jerlín ve Vítkovicích	Jednotlivý strom	1. 1. 1990
13	100173	Lípa na Podpůrčí	Jednotlivý strom	1. 1. 1990
14	100174	Liliovník v Třebovicích	Jednotlivý strom	1. 1. 1990
15	100175	Třebovický platan	Jednotlivý strom	1. 1. 1990
16	100176	Třebovický buk	Jednotlivý strom	1. 1. 1990
17	100177	Třebovický jinan	Jednotlivý strom	1. 1. 1990
18	100178	Novoveská lípa 2	Jednotlivý strom	28. 11. 1981
19	100179	Jinan ve Slezské Ostravě	Jednotlivý strom	28. 11. 1981
20	100180	Heřmanický dub	Jednotlivý strom	28. 11. 1981
21	100181	Platan na Černé louce	Jednotlivý strom	1. 1. 1990
22	100182	Platan v Ostravě	Jednotlivý strom	28. 11. 1981
23	100184	Novoveská lípa	Jednotlivý strom	1. 1. 1990
24	100185	Buky v Krásném Poli	Skupina stromů	1. 1. 1990
25	100186	Platan ve Vítkovicích	Skupina stromů	28.11 1981
26	105559	Jasan u Bártova statku	Jednotlivý strom	26. 4. 2010
27	105618	Dub letní u ul. Hormistrů	Jednotlivý strom	1. 7. 2010
28	105697	Buk lesní červenolistý na ul. 30. dubna	Jednotlivý strom	24. 12. 2010
29	105698	Dub letní v Komenského sadech	Jednotlivý strom	24. 12. 2010
30	105714	Lípa u Pokorných	Jednotlivý strom	8. 1. 2011
31	105739	Dub letní u Porubského zámečku	Jednotlivý strom	20. 4. 2011
32	105750	Vlastin dub	Jednotlivý strom	20. 5. 2011

Město Klimkovice

Počet položek	Kód	Název	Typ objektu	Datum vyhlášení
1	100285	Lípy u Hýlovského památníku	Skupina stromů - 3	13. 6. 1980
2	100283	Podchmelnický buk	Jednotlivý strom	29. 11.2000

Obec Olbramice

Počet položek	Kód	Název	Typ objektu	Datum vyhlášení
1	100323	Olbramická lípa	Jednotlivý strom	13. 6. 1980

Obec Velká Polom

Počet položek	Kód	Název	Typ objektu	Datum vyhlášení
1	100209	Lípa ve Velké Polomi	Jednotlivý strom	14. 1. 1972

Město Vratimov

Počet položek	Kód	Název	Typ objektu	Datum vyhlášení
1	100412	Datyňský hraniční dub	Jednotlivý strom	11. 6. 2002
2	104745	Lípa Na Příčnici	Jednotlivý strom	27. 6. 006
3	104743	Dub vzpomínkový	Jednotlivý strom	14. 6. 2006
4	104744	Dub tolerance	Jednotlivý strom	28. 6. 2006

Na území těchto obcí se památný strom nenachází:

Obec Čavisov
Obec Dolní Lhota
Obec Horní Lhota
Obec Stará Ves nad Ondřejnicí
Město Šenov
Obec Václavovice
Obec Vřesina
Obec Zbyslavice

JEV A33 – BIOSFÉRICKÉ REZERVACE UNESCO, GEOPARKY UNESCO, NÁRODNÍ GEOPARKY

Popis jevu: Biosférické rezervace UNESCO: Reprezentativní území světa, která kromě cenných přirozených ekosystémů poskytují příklady harmonických vztahů mezi přírodním prostředím a místními obyvateli. Hlavními funkcemi biosférických rezervací UNESCO jsou: 1. ochrana přírodní a kulturní různorodosti, 2. podpora a zajištění udržitelného rozvoje místních obyvatel, 3. podpora vědy, výzkumu a výchovy.
Geoparky UNESCO: Území s jednou nebo více lokalitami tzv. geologického dědictví. Jedná se o území, které poskytuje obraz o geologickém vývoji Země a ukazuje vliv místního přírodního bohatství na ekonomický a kulturní rozvoj společnosti. Institut geoparků nevychází z legislativy. Geoparky vznikají na základě dobrovolné spolupráce různých subjektů v daném území.
Předpis / dokument: Mezinárodní program „Člověk a biosféra“ (MAB UNESCO); Evropská síť geoparků UNESCO dle závěrů konference v Mollinos (2000).
Poskytovatel údaje o území: Agentura ochrany přírody a krajiny ČR
Limit území: Ano

Ve správním obvodu ORP Ostrava se nenachází.

JEV A34 – NATURA 2000 – EVROPSKY VÝZNAMNÉ LOKALITY

Popis jevu: Jako evropsky významné lokality jsou do národního seznamu zařazeny ty lokality, které v biogeografické oblasti nebo oblastech, k nimž náleží, významně přispívají - k udržení nebo obnově příznivého stavu alespoň jednoho typu evropských stanovišť nebo alespoň jednoho evropsky významného druhu z hlediska jejich ochrany, nebo - k udržení biologické rozmanitosti biogeografické oblasti.
Předpis / dokument: Zákon č. 114/1992 Sb., o ochraně přírody a krajiny, ve znění pozdějších předpisů, § 3, § 42, § 45a, b, c, d, h, i.
Poskytovatel údaje o území: Agentura ochrany přírody a krajiny ČR
Limit území: Ano

Natura 2000 – evropsky významné lokality

Kód ÚSOP	Kód NATURA	Název	Předmět ochrany
3273	CZ0813439	Děhylovský potok - Štěpán	lokalita kuňky ohnivé, piskoře pruhovaného, vážky jasnoskvrnné
3276	CZ0813444	Heřmanický rybník	lokalita čolka velkého
3287	CZ0813455	Mokřad u Rondelu	lokalita čolka velkého

Kód ÚSOP	Kód NATURA	Název	Předmět ochrany
3296	CZ0814092	Poodří	smíšené jasanovo-olšové lužní lesy temperátní a boreální Evropy; oligotrofní až mezotrofní stojaté vody nížinného až subalpínského stupně kontinentální a alpínské oblasti a horských poloh a jiných oblastí, s vegetací tříd Littorelletea uniflorae nebo Isoëto-Nanojuncetea; tvrdé oligo-mezotrofní vody s bentickou vegetací parožnatek; přirozené eutrofní vodní nádrže s vegetací typu Magnopotamion nebo Hydrocharition; extenzivní sečené louky nížin až podhůří; dubohabřiny asociace Calio-Carpinetum; smíšené lužní lesy s dubem letním, jilmem vazem, jilmem habrolistým, jasanem ztepilým nebo jasanem úzkolistým podél velkých řek atlantské a středoevropské provincie; lokalita čolka velkého, kuňky ohnivé, ohniváčka černočárného, modráska bahenního, piskoře pruhovaného, svinutce tenkého, velevruba tupého
3309	CZ0813475	Václavovice - pískovna	lokalita čolka velkého

Přehled dotčení jednotlivých obcí ORP:

Statutární město Ostrava

kód NATURA	Název
CZ0813439	Děhylovský potok - Štěpán
CZ0813444	Heřmanický rybník
CZ0814092	Poodří

Obec Stará Ves nad Ondřejnicí

kód NATURA	Název
CZ0814092	Poodří

Město Šenov

kód NATURA	Název
CZ0813455	Mokřad u Rondelu
CZ0813475	Václavovice - pískovna

Obec Václavovice

kód NATURA	Název
CZ0813475	Václavovice - pískovna

Na území těchto obcí se nevyskytuje NATURA 2000 – evropsky významná lokalita:

Čavisov, Dolní Lhota, Horní Lhota, Klimkovice, Olbramice, Velká Polom, Vratimov, Vřesina, Zbyslavice.

JEV A35 - NATURA 2000 – PTAČÍ OBLASTI

Popis jevu: Ptačí oblasti jsou území nejvhodnější pro ochranu z hlediska výskytu, stavu a početnosti populací těch druhů ptáků vyskytujících se na území České republiky a stanovených právními předpisy Evropských společenství, které stanoví vláda nařízením.

Předpis / dokument: Zákon č. 114/1992 Sb., o ochraně přírody a krajiny, ve znění pozdějších předpisů, § 3, § 42, § 45e, f, g, h, i.

Poskytovatel údaje o území: Agentura ochrany přírody a krajiny ČR

Limit území: Ano

Natura 2000 – ptačí oblasti – výskyt v ORP Ostrava

Kód ÚSOP	Kód NATURA	Název	Předmět ochrany
3412	CZ0811021	Heřmanský stav - Odra - Poolší	populace bukáčka malého, ledňáčka říčního a slavíka modráčka a jejich biotopy
2312	CZ0811020	Poodří	populace bukače velkého, motáka pochopa, ledňáčka říčního, kopřivky obecné a jejich biotopy

Přehled dotčení jednotlivých obcí ORP:

Statutární město Ostrava

Kód	kód NATURA	Název
3412	CZ0811021	Heřmanský stav - Odra - Poolší
2312	CZ0811020	Poodří

Obec Stará Ves nad Ondřejnicí

Kód	kód NATURA	Název
2312	CZ0811020	Poodří

Na území těchto obcí se nevyskytuje NATURA 2000 – ptačí oblast:

Čavisov, Dolní Lhota, Horní Lhota, Klimkovice, Olbramice, Velká Plom, Vratimov, Vřesina, Zbyslavice.

JEV A35a – SMLUVNĚ CHRÁNĚNÁ ÚZEMÍ

Popis jevu: Ochrana území je zajišťována písemnou smlouvou mezi orgánem ochrany přírody a vlastníky pozemků. Je možné chránit stromy nebo jiná území se soustředěnými přírodními hodnotami, mimo zvláště chráněná území. Smlouvy musí obsahovat ochranné podmínky a způsob péče o toto území. Smluvně chráněná území se evidují v ústředním seznamu ochrany přírody.
Předpis / dokument: Zákon č. 114/1992 Sb.,o ochraně přírody a krajiny, ve znění pozdějších předpisů, § 39, § 45
Poskytovatel údaje o území: Agentura ochrany přírody a krajiny ČR
Limit území: Ano

Na území SO ORP Ostrava se smluvně chráněná území nevyskytují.

JEV A36 – LOKALITY VÝSKYTU ZVLÁŠTĚ CHRÁNĚNÝCH DRUHŮ ROSTLIN A ŽIVOČICHŮ S NÁRODNÍM VÝZNAMEM

Popis jevu: Druhy rostlin a živočichů, které jsou ohrožené nebo vzácné, vědecky či kulturně velmi významné, lze vyhlásit za zvláště chráněné. Základem ochrany zvláště chráněných rostlin je komplexní ochrana jejich stanovišť a bezprostředního okolí. Bezprostředním okolím rostliny se rozumí takový prostor, který vytváří základní podmínky pro její existenci a do něhož nelze zasahovat, aniž by rostlina na tento zásah nereagovala. Základem ochrany živočichů je komplexní ochrana jejich stanovišť.

Předpis / dokument: Zákon č. 114/1992 Sb., o ochraně přírody a krajiny, ve znění pozdějších předpisů, § 48 až § 57; Vyhláška MŽP ČR č. 395/1992 Sb., kterou se provádějí některá ustanovení zákona č. 114/1992 Sb., ve znění pozdějších předpisů, § 14, § 15, § 16 a Příloha č. 2 a 3.

Poskytovatel údaje o území: Agentura ochrany přírody a krajiny ČR
Limit území: Ano

Přehled dotčení jednotlivých obcí ORP:

Město Šenov

Na území města se nachází lokalita výskytu zvláště chráněných druhů živočichů s národním významem, jedná se o Košťálovický rybník.

Na území ostatních obcí ORP Ostrava se lokality zvláštně chráněných druhů rostlin a živočichů s národním významem nenachází.

JEV A36a - MOKŘADY DLE RAMSARSKÉ ÚMLUVY

Popis jevu: Ramsarská úmluva - úmluva o mokřadech majících mezinárodní význam především jako biotopy vodního ptactva. Ramsarská úmluva je první celosvětová mezivládní úmluva na ochranu a moudré využívání přírodních zdrojů. Jedná se tak o jedinou úmluvu, chránící určitý typ biotopu. Úmluva byla podepsána 2. února 1971 v íránském městě Ramsar. Dosud k ní přistoupilo 168 států. ČR je smluvní stranou od roku 1990 (Sdělení MZV č. 396/1990 Sb.). V roce 1993 byl oficiálně ustaven Český ramsarský výbor, který je koordinačním a poradním orgánem MŽP. Orgány Úmluvy jsou: Konference smluvních stran (COP, konané většinou co tři roky), Stálý výbor, Výbor pro vědecko-technické otázky (STRP) a Sekretariát, sídlící ve švýcarském městě Gland.
Celkem 2 185 ramsarských lokalit zaujímá plochu více než 1,9 mil. km2 (údaje k červenci 2014).
Za naplňování Úmluvy v ČR odpovídá MŽP, kontaktním místem MŽP (Mgr. Libuše Vlasáková). Poradním orgánem je Český ramsarský výbor, složený ze zástupců MŽP, AOPK ČR, pracovníků vědeckých a výzkumných pracovišť a zástupců nevládních organizací. Při řešení vědeckých otázek využívá výbor expertní skupinu, jejímiž členy jsou experti na ochranu mokřadů a vodního ptactva a garanti jednotlivých mokřadů. Úmluva ukládá členským zemím povinnost vyhlásit na svém území minimálně jeden mokřad mezinárodního významu, který svými přírodními hodnotami odpovídá schváleným kritériím a zařadit ho do seznamu mokřadů mezinárodního významu. Stát se tím rovněž zavazuje, že zapsaným mokřadům věnuje zvýšenou péči a ochranu.
Předpis / dokument: Sdělení MZV č. 396/1990 Sb.
Poskytovatel údaje o území: Agentura ochrany přírody a krajiny ČR
Limit území: Ano

Mezi mokřady mezinárodního významu (Ramsar Sites) v ČR bylo v roce 1993 pod označením RS6 zapsáno Poodří s rozlohou 44 km^2. Ochrana lokality je zajištěna formou CHKO Poodří.

Mokřady v Poodří jsou tvořeny především lužními lesy, rozlehlými nivními loukami, rybníky a tůněmi. V naší republice jich v tomto rozsahu zůstalo zachováno jen málo, proto bylo Poodří vyhlášeno chráněnou krajinnou oblastí.

Poodří je jedním z 12 mokřadů na území České republiky, které splňují podmínky z hlediska ekologie, botaniky, zoologie, limnologie a hydrologie a je proto zařazeno do seznamu Ramsarské úmluvy. Ta v celosvětovém měřítku slouží k ochraně mokřadních území, která jsou důležitá především pro ochranu ptactva.

JEV A36b – BIOTOP VYBRANÝCH ZVLÁŠTĚ CHRÁNĚNÝCH DRUHŮ VELKÝCH SAVCŮ

Popis jevu: Vymezení biotopu zvláště chráněných druhů velkých savců, mezi něž se řadí rys ostrovid, medvěd hnědý, vlk obecný a los evropský. Jedinci těchto druhů mají specifické nároky na svůj biotop, obývají totiž velmi rozsáhlá území a k jejich biologii patří pohyb krajinou na velké vzdálenost.

Předpis / dokument: Zákon č. 114/1992 Sb., o ochraně přírody a krajiny, ve znění pozdějších předpisů, § 3 odst. 1, § 5, § 48, § 50. A vyhláška č. 395/1992 Sb., kterou se provádějí některá ustanovení zákona č. 114/1992 Sb., ve znění pozdějších předpisů, § 14, § 16 a Příloha č. 3.
Poskytovatel údaje o území: Agentura ochrany přírody a krajiny ČR
Limit území: Ano

Agenturou ochrany přírody a krajiny ČR byla poskytnuta data, která dělí daný jev na tři následující kategorie:

- jádrová území (migračně významná místa) - oblasti, které svojí rozlohou a biotopovými charakteristikami umožňují rozmnožování vybraných zvláště chráněných druhů velkých savců. Minimální rozloha jádrových území proto vychází z údajů o velikosti domovských okrsků předmětných druhů, měla by činit minimálně 300 km2 (pokud jedno jádrové území tvoří funkční celek se sousedním územím, může se jejich plocha sčítat). Součástí jádrových území nejsou zastavěná území (zastavěné území je z plochy jádrových území vyjmuto i v případech, kdy měřítko zpracování neumožňuje zastavěné území graficky vyčlenit). S ohledem na svoji rozlohu zahrnují jádrová území jak plochy přírodního charakteru, tak i zemědělsky využívanou krajinu,
- migrační koridory (dálkový migrační koridor) - propojují oblasti vhodné pro rozmnožování (jádrová území) tak, aby umožnily migrační spojení, a to v minimální míře, která ještě zajistí dlouhodobé přežití populací vybraných zvláště chráněných druhů velkých savců; migrační koridory nelze považovat za biotop ve smyslu § 3 odst. 1 písm. k) zákona o ochraně přírody a krajiny,
- kritická místa (kritická a problémová místa pro migraci) - místa, která jsou součástí migračních koridorů nebo jádrových území, kde je zároveň průchodnost významně omezena nebo kde hrozí, že k omezení průchodnosti může v blízké budoucnosti dojít. V případě jádrových území jsou kritická místa vymezena tam, kde hrozí ztráta konektivity uvnitř jádrového území. Negativní zásah do kritického místa může znamenat přerušení celého dílčího úseku migračního koridoru nebo významné omezení funkčnosti jádrového území.

Jádrová území se vyskytují na území:
Velká Polom, Horní Lhota, Zbyslavice, Čavisov, Vřesina u Bílovce, Olbramice, Klimkovice, Polanka nad Odrou, Proskovice, Košatka nad Odrou, Stará Ves n. O. a Stará Bělá.

Migrační koridory procházejí na území ORP Ostrava těmito městskými obvody a obcemi:

Stará Ves n. O., Proskovice (Ostrava), Polanka n.O. (Ostrava), Klimkovice, Olbramice, Zbyslavice, Čavisov, Vřesina, Horní Lhota a Velká Polom.

Kritická místa na území ORP Ostrava se nachází v Klimkovicích a na území města Ostravy v Polance nad Odrou, dále viz grafická část ÚAP.

5.2 KRAJINA

Krajina v klasickém pojetí je tvořena jednotlivými strukturami, nerespektujícími administrativní hranice (např. administrativní území obcí, SO ORP). Primární struktura (přírodní či přírodě blízká struktura) je základem pilíře životního prostředí, zásadně však i zdrojem (vytváří potenciál území) **sekundární struktury** (zemědělství, těžba, navazující průmysl a infrastruktura). Sekundární struktura se do značné míry překrývá s hospodářským pilířem území. Terciární struktura s pilířem soudržnosti obyvatel území. Vlastní vnímání krajiny je možno podle některých odborníků (Löw J., Míchal I., r. 2003) nazvat také jako kvartérní strukturu (tj. například vnímání hornického regionu, či Lašska).

Sekundární struktura krajiny SO ORP Ostrava se na jeho vývoji podílela v posledních více než 150 letech významným způsobem. Těžba uhlí na Ostravsku (zejména Karvinsku) byla až do 60. let minulého století velmi rentabilním odvětvím, tvořícím atraktivní pracovní místa a vyvolávající rozsáhlou migraci, nejprve z Haliče,

po r. 1918 ze Slovenska. Míra přeměny krajiny je srovnatelná pouze s některými regiony v severních Čechách, či v Evropě (nejblíže Horní Slezsko, Porúří). Tato poměrně stará montánní krajina s útlumem těžby uhlí následuje osud podobných, zejména západoevropských regionů.

Z hlediska územně plánovací teorie i praxe je přitom možno chápat pojmy krajina a území jako velmi blízké.

Územní plánování podle (§ 18, stavebního zákona) přitom vytváří předpoklady pro výstavbu a udržitelný rozvoj území (odstavec 1) a dále chrání krajinu jako podstatnou složku prostředí života obyvatel a základ jejich totožnosti. S ohledem na to určuje podmínky pro hospodárné využívání zastavěného území a zajišťuje ochranu nezastavěného území a nezastavitelných pozemků. Zastavitelné plochy se vymezují s ohledem na potenciál rozvoje území a míru využití zastavěného území (odstavec 4).

Pro vnímání krajiny v rámci územního plánování je významným impulsem **změna překladu Evropské úmluvy o krajině.** Podle opraveného překladu Úmluvy je důraz kladen na tyto změny**:**

- **Místo potřeby *„vymezit své vlastní typy krajiny“,* je nyní „vymezit vlastní krajiny“.**
- **Místo stanovit *„cílové charakteristiky krajiny“,* je nyní jednoznačně širší požadavek „stanovit cílové kvality krajiny.“**
- **Implikuje důraz na individualitu krajin oproti typologii.**
- **Implikuje „požadavky obyvatel na kvalitu krajiny“ oproti popisným charakteristikám.**

Podle důvodové zprávy Úmluvy: „Při hledání potřebné rovnováhy mezi ochranou, péčí a plánováním musí být pamatováno na to, že **cílem není zakonzervování či“zmrazení“ krajiny v určitém bodu její dlouhé evoluce**. Krajina se vždy měnila a bude měnit, jak díky přírodním procesům, tak i díky lidské činnosti. Ve skutečnosti by mělo být cílem řídit budoucí změny způsobem, respektujícím vysokou různorodost a charakteristické rysy krajiny, jež jsme zdědili, a který se bude snažit uchránit či dokonce zvýraznit tuto různorodost a charakteristické rysy namísto toho, aby způsobil jejich úpadek.“

Krajina tvoří část území vymezené na základě zvolených kritérií, tj. v případě nejnižší hierarchické úrovně na základě definice krajinného okrsku (krajinný okrsek je základní skladebná relativně homogenní část krajiny, která se od sousedních krajinných okrsků odlišuje svými přírodními, popř. jinými charakteristikami a způsobem využití)**. Tj. řešené území může tvořit několik krajinných okrsků nerespektujících administrativní členění, vymezené podle „krajinných“ kritérií s hranicemi, které mohou být i poměrně nejednoznačné (přechodová pásma).**

JEV A17a – KRAJINNÝ RÁZ

Popis jevu: Rozčlenění území nebo vymezení částí území za účelem ochrany hodnot krajinného rázu, se specifikací společných podmínek ochrany na základě jejich přírodních, kulturních a historických charakteristik.
Součástí jevu je i uvedení charakteristiky vymezených území, resp. podmínek ochrany hodnot krajinného rázu daného území (oblastí, míst, celků, ploch). Vzhledem k případnému rozsahu je možné uvést pouze webový odkaz na podrobnější materiál, který je veřejně dostupný dálkovým způsobem (např. preventivní hodnocení krajinného rázu pro CHKO, kraj či ORP, územní studii krajiny, resp. jejich část).
Charakteristika území může zahrnovat hodnoty poskytované rovněž v rámci jevu 11 (zejm. pohledově exponovaná místa, významné pohledové a kompoziční osy, místa významných dálkových pohledů, krajinné veduty, krajinné dominanty, historické krajinné struktury) a také např. významné prvky krajinné zeleně, obecné přírodní hodnoty území apod.
Oblast krajinného rázu je krajinný celek s podobnou přírodní, kulturní a historickou charakteristikou odrážející se v souboru jejich typických znaků, který se výrazně liší od jiného celku ve všech

charakteristikách či v některé z nich a který může zahrnovat více míst krajinného rázu. Oblast je vymezena hranicí, kterou mohou být přírodní nebo umělé prvky nebo jiné rozhraní měnících se charakteristik.
Místo krajinného rázu – část krajiny relativně homogenní z hlediska přírodních, kulturních a historických charakteristik a výskytu estetických a přírodních hodnot, které odlišují místo krajinného rázu od jiných míst krajinného rázu. Jedná se zpravidla o vizuálně vymezený krajinný prostor (konkávní nebo konvexní), který je pohledově spojitý z většiny pozorovacích stanovišť, nebo o území typické díky své výrazné charakterové odlišnosti.

Předpis / dokument: Zákon č. 114/1992 Sb., o ochraně přírody a krajiny, § 12, § 77 odst. 3.
Metodický pokyn MŽP a MMR k uplatňování § 12 odst. 4 zákona č. 114/1992 Sb., o ochraně přírody a krajiny
(https://www.mzp.cz/C1257458002F0DC7/cz/vestnik_2017/$FILE/SOTPR_Vestnik_zari_171019.pdf).

Poskytovatel údaje o území: Agentura ochrany přírody a krajiny ČR - Regionální pracoviště Správa CHKO Poodří, MMO OŽP

Limit území: Ne

Termín krajinný ráz je možno definovat jako přírodní, kulturní a historickou charakteristiku určitého místa či oblasti. Je chráněn před znehodnocením, tj. činností snižující jeho estetickou a přírodní hodnotu. Krajinný ráz po právní stránce je v současné době upraven zákonem o ochraně přírody a krajiny č. 114/1992 Sb.(§ 12), určité průniky jsou i do zákona o státní památkové péči či stavebního zákon. Krajinný ráz oblastí je definován specifiskými zanky, které tvoří jeho jedinečnost a odlišnost, např. morfologií terénu, charakterem vodních toků a ploch, vegetačním krytem a osídlením.
Z mezinárodních dokumentů právní povahy se krajinou zabývá evropská Úmluva o krajině, ale třeba i Úmluva o ochraně architektonického dědictví Evropy, nebo i Úmluvua o ochraně světového a kulturního dědictví (UNESCO). Zásadním podkladem pro ochranu krajiny je nové znění českého překladu evropské Úmluvy o krajině, zveřejněného pod č. 12/2017 Sb.m.s. s účinností od 10. 2. 2017. Úmluva se vztahuje na celé území smluvních stran a pokrývá přírodní, venkovské, městské a příměstské oblasti. Zahrnuje pevninu, vnitrozemské vodní plochy a mořské oblasti. Týká se jak krajin, které mohou být považovány za pozoruhodné, tak krajin běžných a narušených.

Pro problematiku krajinného rázu CHKO Poodří zpracovalo dokument „CHKO Poodří – Preventivní hodnocení krajinného rázu území“ který je dostupný na těchto odkazech:
http://poodri.ochranaprirody.cz/res/archive/420/069048.pdf?seek=1559124650

http://poodri.ochranaprirody.cz/res/archive/420/069049.pdf?seek=1559124743

Oblasti krajinného rázu na území ORP Ostrava:

Vstupním podkladem pro vymezení oblastí krajinného rázu v Územním plánu Ostrava byly Zásady územního rozvoje Moravskoslezského kraje, které mohly být respektovány pouze částečně, protože vycházejí z odlišné metodiky vymezování oblastí krajinného rázu než ÚP Ostrava a jejich měřítko umožňuje spíše schématické zpracování problematiky.

Zatímco v ZÚR MSK vycházejí vymezené oblasti krajinného rázu především z antropogenních znaků krajiny a jejich historických souvislostí, v ÚP Ostrava jsou oblasti krajinného rázu vymezeny především na základě geomorfologických znaků a přírodních charakteristik území.

Na území města Ostravy je vymezena tato oblast krajinného rázu: OKR Oderská niva.

Místa krajinného rázu na území ORP Ostrava:

Statutární město Ostrava

Na území města Ostravy jsou vymezena tato místa krajinného rázu (MKR):

- Rezávka
- Louky u Polanky
- Polanecké rybníky
- Starobělské louky
- Polanská niva
- U Polančice
- Blücherův les
- Polanský les

Obec Stará Ves nad Ondřejnicí

Na území obce Stará Ves nad Ondřejnicí jsou vymezena tyto místa krajinného rázu (MKR):

- Niva pod Proskovicemi
- Jistebnické rybníky
- Košatka - Panské louky
- Louky u Petřvaldíku

Místa krajinného rázu se nenachází v těchto obcích ORP Ostrava:

Obec Čavisov
Obec Dolní Lhota
Obec Horní Lhota
Město Klimkovice
Obec Olbramice
Město Šenov
Obec Václavovice
Obec Velká Polom
Město Vratimov
Obec Vřesina
Obec Zbyslavice

JEV A17b – KRAJINY A KRAJINNÉ OKRSKY

Popis jevu: Krajina je část zemského povrchu s charakteristickým reliéfem, tvořená souborem funkčně propojených ekosystémů a civilizačními prvky.
Krajinný okrsek je základní skladebná relativně homogenní část krajiny, která se od sousedních krajinných okrsků odlišuje svými přírodními, popř. jinými charakteristikami a způsobem využití.

Předpis / dokument: 114/1992 Sb., o ochraně přírody a krajiny, Vyhláška č. 500/2006 Sb., o územně analytických podkladech, územně plánovací dokumentaci a způsobu evidence územně plánovací činnosti, ve znění pozdějších předpisů, §4, b) 1.

Poskytovatel údaje o území: Agentura ochrany přírody a krajiny ČR - Regionální pracoviště Správa CHKO Poodří, Magistrát města Ostravy Odbor životního prostředí, ZÚR MSK

Limit území: Ne

Analýza krajin vychází z typů krajin stanovených Zásadami územního rozvoje kraje, krajinné okrsky nebyly dosud v podkladech o území stanoveny.
Celé území ORP Ostrava spadá do rozvojové oblasti republikového významu OB2 Metropolitní rozvojová oblast Ostrava. V území nutno respektovat v ZÚR MSK stanovené požadavky na využití území, kritéria a podmínky pro rozhodování o změnách v území:

- Polyfunkční využití rekultivovaných a revitalizovaných ploch dotčených těžbou a úpravou černého uhlí.
- Obnova krajiny narušené těžbou černého uhlí.
- Ochrana jedinečných přírodních hodnot CHKO Poodří.
- Vytváření územních podmínek pro zřizování ploch zeleně.

Území ORP Ostrava se dle ZÚR MSK, úplné znění po vydání Aktualizace č.1, nachází v několika krajinných typech. Převážná část území je v krajiném typu „**E-01 – Oblast specifických krajin Ostravské pánve“**. Severní části ORP pak přechází v krajinný typ **„C-04 - Oblast specifických krajin Opavské pahorkatiny“,** obce západní části území se nacházejí v krajinném typu **„B-10 – Oblast specifických krajin Nízkého Jeseníku“.** Jihozápadní území spadá do krajinného typu **„D-01 – Oblast specifických krajin Moravské brány“** a jižní okraj ORP pak leží částěčně v krajinném typu **„D-03 – Oblast specifických krajin Moravské brány“** a částečně v krajinném typu **„F-02 – Obast specifických mkrajin Beskydského podhůří“ - v**iz obr.

Kartogram 5.2: Vymezení krajinných oblastí a krajinných typů – výřez pro ORP Ostrava

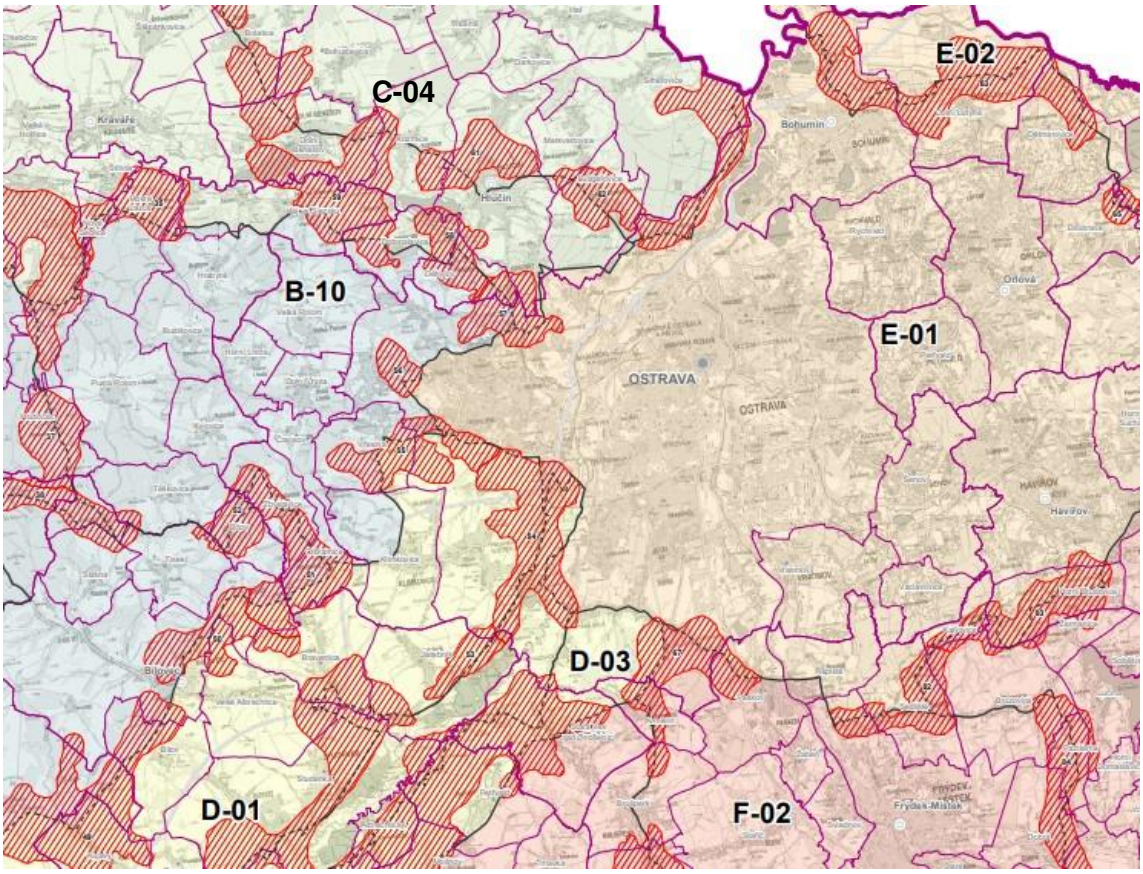

Zdroj:
ZÚR MSK – aktualizace 2017, červenou šrafou jsou vyznačena přechodová pásma krajinných typů

Oblast specifických krajin Ostravské pánve E-01 (Ostrava-Karviná)

obec	katastrální území
Ostrava-část	Antošovice (část), Bartovice, Dubina u Ostravy, Heřmanice, Hošťálkovice (část), Hrabová, Hrabůvka, Hrušov, Koblov (část), Krásné Pole (část), Kunčice nad Ostravicí, Kunčičky, Lhotka u Ostravy, Mariánské Hory, Martinov ve Slezsku (část), Michálkovice, Moravská Ostrava, Muglinov, Nová Bělá (část), Nová Ves u Ostravy, Petřkovice u Ostravy (část), Poruba (část), Poruba-sever (část), Pustkovec (část), Přívoz, Radvanice, Slezská Ostrava, Stará Bělá (část), Svinov (část), Třebovice ve Slezsku, Vítkovice,

	Výškovice u Ostravy (část), Zábřeh nad Odrou (část), Zábřeh-Hulváky, Zábřeh-VŽ
Vratimov	Horní Datyně, Vratimov
Šenov	Šenov u Ostravy
Václavovice	Václavovice u Frýdku-Místku

Charakteristické znaky krajiny:

⇒ Památkově a urbanisticky hodnotné soubory městské zástavby (Karviná-Fryštát, Ostrava-Poruba, Ostrava-Přívoz a Ostrava-Vítkovice, Ostrava-Hrabůvka – Jubilejní kolonie, Havířov).

⇒ Slezská zástavba v území mezi řekou Ostravicí a státní hranicí.

⇒ Hustá síť vodních toků (Odra, Opava, Ostravice, Lučina) a vodních ploch (rybniční soustavy podél Vrbické, resp. Rychvaldské stružky mezi Vrbicí, Novým Bohumínem a Orlovou, zatopené poklesové kotliny, odkaliště).

⇒ Enklávy lesních celků v prostoru mezi Ostravou, Vratimovem, Havířovem a Orlovou.

⇒ Halda Ema – významná dominanta a vyhlídkový bod Ostravy.

⇒ Hustě osídlená industriální krajina s vysokým zastoupením antropogenních tvarů a struktur včetně enkláv nelesní zeleně vzniklých primární sukcesí na antropicky přeměněných plochách, pohledové dominanty průmyslových a těžebních areálů, výrazné liniové struktury sítí dopravní a technické infrastruktury.

Cílové kvality (pro území ORP Ostrava)

Polyfunkční krajina s významnou sídelní a výrobní funkcí, s hustou sítí staveb dopravní a technické infrastruktury. Intenzivně urbanizovaná krajina s památkově a urbanisticky hodnotnými soubory městské zástavby a historickými průmyslovými areály jako stopami industriálního využití. Krajina s postupným nárůstem revitalizovaných, přírodě blízkých ploch (s pásy a plochami tvořenými zachovalými lesními celky, břehovými porosty podél vodních toků a postupně doplňovaným systémem přírodně hodnotných prvků nelesní zeleně).

Revitalizovaná antropicky přeměněná krajina se stopami těžební a související činnosti s obnovenou urbanistickou strukturou a souvislými plochami zeleně, částečně ponechanými přirozené sukcesi.

Krajina s enklávami rozptýlené tzv. slezské zástavby.

<u>Podmínky pro zachování a dosažení cílových kvalit</u>

⇒ Koordinovat zájmy těžby černého uhlí s ochranou civilizačních, kulturně historických a přírodních hodnot území.

⇒ Nové rozvojové plochy pro bydlení vymezovat s ohledem na skutečnou potřebu vycházející ze sociodemografické prognózy území, s ohledem na celkovou urbanistickou koncepcí sídel, ochranu volné krajiny, občanskou vybavenost a dostupnost dopravní a technické infrastruktury.

⇒ Postupně revitalizovat brownfields a plochy dotčené ukončenou těžbou, resp. úpravou černého uhlí a podporovat jejich polyfunkční využití v návaznosti na potřeby a charakter okolního území.

⇒ Citlivě využívat dochované historické soubory a technická zařízení jako cenné stopy industriálního využití krajiny.

⇒ Chránit enklávy rozptýlené zástavby před nadměrným zahušťováním novou zástavbou.

⇒ Zachovat celistvost lesních celků v prostoru mezi Ostravou, Vratimovem, Havířovem a Orlovou.

⇒ Postupně posilovat systém zelených ploch a pásů v krajině.

⇒ V rámci cílené rekultivace nebo přirozené sukcese na antropicky přeměněných plochách chránit a postupně doplňovat strukturu nelesní zeleně o přírodně hodnotné prvky.

⇒ Podporovat úlohu krajinných os tvořených sítí vodních toků s doprovodem břehových porostů (Odra, Opava, Ostravice, Lučina, Stonávka a jejich přítoky) a ochranu přirozených odtokových poměrů v údolních nivách.

⇒ Zohlednit roli historické rybniční soustavy v krajině mezi Vrbicí, Rychvaldem a Orlovou.

Olast specifických krajin Nízkého Jeseníku B-10 (Kyjovice-Pustá Polom)

obec	katastrální území
Čavisov	Čavisov
Dolní Lhota	Dolní Lhota u Ostravy
Horní Lhota	Horní Lhota u Ostravy
Klimkovice-část	Klimkovice-část
Olbramice	Olbramice-část
Ostrava-část	Krásné Pole (část), Martinov ve Slezsku (část), Nová Plesná, Poruba-sever (část), Poruba (část), Pustkovec (část), Stará Plesná
Velká Polom	Velká Polom
Vřesina-část	Vřesina u Bílovce-část
Zbyslavice-část	Zbyslavice-část

Charakteristické znaky krajiny

⇒ Přírodní park Oderské vrchy: (okrajově) – k.ú. Výškovce u Slatiny (část), Bítov u Bílovce (část), Olbramice (část), Klímkovice (část), Zbyslavice.

⇒ Členitá pahorkatina s velkými celky lesních porostů a zahloubenými lesnatými údolími vytvářející rozmanitou krajinnou scénu.

Cílové kvality (pro území ORP Ostrava)

Členitá krajina s velkými celky lesních porostů a zahloubenými lesnatými údolími s limitovaným rozsahem nových ploch obytné zástavby u vesnických sídel.

<u>Podmínky pro zachování a dosažení cílových kvalit</u>

⇒ Omezit plošný rozsah nové zástavby a zachovat dosavadní venkovskou strukturu osídlení.

Oblast specifických krajin Opavské pahorkatiny C-04 (Bohuslavice-Šilheřovice)

obec	katastrální území
Ostrava-část	Antošovice (část), Koblov (část), Petřkovice u Ostravy (část)

Charakteristícké znaky krajiny

⇒Lesozemědělská krajina, ve které se střídají plochy lesa s otevřenými plochami zemědělské krajiny, velké obce s liniovou strukturou ve východní části oblasti (Hať, Šilheřovice, Markvartovice, Ludgeřovice).

⇒ Svérázný historický region Hlučínska, připojený k ČSR až v roce 1920
⇒ Zámek v Šilheřovicích a přírodně krajinářský zámecký park.

Cílové kvality (pro území ORP Ostrava)

Krajina s dochovanou celistvostí nefragmentovaných částí krajiny včetně rozsáhlých ploch lesních komplexů. Krajina se zachovaným významem drobných kulturních dominant kostelů ve struktuře zástavby a ve vizuální scéně.

Podmínky pro zachování a dosažení cílových kvalit

⇒Omezit živelný nárůst plošného rozsahu nové zástavby a zachování dosavadní struktury osídlení a venkovského, resp. příměstského charakteru sídel.
⇒ Urbanizační aktivity v sídelní a urbanizační ose Ostrava - Hlučín – Kravaře – Opava (s výjimkou rezidenční funkce sídel) přednostně lokalizovat v podél jižní hranice se sousední specifickou krajinou C-03.
⇒ Zachovat celistvost částí krajiny dosud nefragmentovaných dopravní a technickou infrastrukturou a zástavbou, zejména lesních celků.

Oblast specifických krajin Opavské pahorkatiny D-01 (Klimkovice-Suchdol)

obec	katastrální území
Klimkovice -část	Klimkovice (část)
Olbramice - část	Olbramice (část)
Ostrava - část	Polanka nad Odrou (část), Poruba (část), Svinov (část)
Vřesina - část	Vřesina u Bílovce (část)

Charakteristické znaky krajiny

⇒ Údolí Odry se soustavou rybníků u Oder, Životický vrch (284 m n. m.).
⇒ Zemědělská a urbanizovaná krajina velkého měřítka v kontaktu s cennou krajinou Poodří a s vizuálními vazbami na panorama Vítkovské vrchoviny, údolní nivu Odry a západní okraj Moravskoslezských Beskyd.
⇒ Specifická struktura osídlení v podobě sídelních pásů, paralelně s liniemi vodních toků, rovnoměrně členící levobřežní svah sníženiny Oderské brány.

Cílové kvality (pro území ORP Ostrava)

Urbanizovaná krajina charakteristická pozvolným přechodem od okrajů Nízkého Jeseníku a výrazným ohraničením porosty okrajů Oderské nivy, rozčleněná pásy osídlení a vegetačními doprovody vodotečí, směřujícími od okrajů Vítkovské vrchoviny k toku Odry. Segmenty zemědělské krajiny s výraznou strukturou nelesní zeleně.
Hodnotná krajina údolí řeky Odry a soustavy vodních ploch jihovýchodně od Oder.
Otevřená zemědělská krajina s drobnými sakrálními dominantami.

Podmínky pro zachování a dosažení cílových kvalit

⇒ Chránit a posilovat strukturu nelesní rozptýlené zeleně v zemědělské krajině s cílem oslabit význam velkého měřítka liniových tras páteřních sítí dopravní a technické infrastruktury (dálnice, rychlostní silnice, koridorové celostátní železniční tratě, elektrická vedení 400 kV) vizuálním rozčleněním krajinného koridoru.

⇒ Přípustnost rozvojových záměrů na změny ve využití území posuzovat dle těchto hledisek: – zachovat dosavadní strukturu osídlení v podobě urbanizovaných pásů podél silnic a vodotečí, s orientací víceméně kolmo vůči údolním svahům (obce Mankovice, Suchdol n. Odrou, Fulnek – m.č. Stachovice, Hladké Životice, Kujavy, Pustějov, Butovice, Velké Albrechtice, Bravantice, Jistebník, Klimkovice, Polanka n. Odrou); – zachovat pohledové vazby mezi okrajem Vítkovské vrchoviny, údolní nivou Odry a okrajem Moravskoslezských Beskyd; – chránit pohledový obraz kulturně historických dominant v Jistebníku, Klimkovicích, Studénce - Butovicích, Hladkých Životicích, Suchdole n. O. a Mankovicích ve struktuře zástavby a ve vizuální scéně; – v rámci územní a projektové přípravy nových staveb páteřních sítí dopravní a technické infrastruktury zohlednit také jejich začlenění do krajinné struktury.

Oblast specifických krajin Opavské pahorkatiny D-03 (Bartošovice)

obec	katastrální území
Ostrava - část	Nová Bělá (část), Proskovice (část), Stará Bělá (část)
Stará Ves nad Ondřejnicí - část	Košatka nad Odrou (část), Stará Ves nad Ondřejnicí (část)

Charakteristické znaky krajiny

⇒ Otevřená krajina ohraničená mohutným i vegetačními doprovody meandrující Odry a k jihozápadu vystupujícími okraji Podbeskydské pahorkatiny.
⇒ Vysoká pohledová otevřenost vůči sousedním specifickým krajinám D-02 a F-01.

Cílové kvality (pro území ORP Ostrava)

Otevřená zemědělská krajina s venkovským charakterem zástavby a s obnovenou strukturou rozptýlené zeleně.
Krajina se zachovaným významem kulturních dominant ve struktuře zástavby a ve vizuální scéně zemědělské krajiny – zámek a kostel v Bartošovicích, zámek Nová Horka.

Podmínky pro zachování a dosažení cílových kvalit

⇒ Obnovit a funkčně posílit a prvky a plochy nelesní rozptýlené zeleně jakožto složky prostorového členění krajiny s funkcí prvků ÚSES.
⇒ Při umisťování nových staveb zohlednit cílové kvality a ochranu charakteristických znaků sousedních krajin D-02 Poodří a F-01 Příbor-Nový Jičín.

Oblast specifických krajin Beskydské podhůří F-02 (Frýdek-Místek)

obec	katastrální území
Ostrava - část	Nová Bělá (část), Stará Bělá (část)

Charakteristické znaky krajiny

⇒ Krajinné panoramata urbanizované krajiny s industriálními prvky.
⇒ Území s vysokou hustotou zalidnění a vysokou koncentraci urbanizovaných nebo antropicky přeměněných ploch.
⇒ Přírodní dominanty: Kamenná (385 m n. m.), Podhůří (373 m n. m.), Strážnice (391 m n. m.), vodní nádrž Baška, vodní nádrž Olešná.

⇒ Historická jádra měst Frýdku a Místku s četnými kulturními dominantami a částečně dochovanou urbanistickou strukturou.

Cílové kvality (pro území ORP Ostrava)

Krajina s významnou funkční a krajinou rolí koridorů řek Ostravice a Morávky ve struktuře městské zástavby a územních návaznostech na méně urbanizované krajinné okrsky.
Krajina s dochovanou celistvostí nefragmentovaných celků.

Podmínky pro zachování a dosažení cílových kvalit

⇒ Při vymezování nových zastavitelných území respektovat pohledový obraz, dochované krajinné struktury a ostatní hodnoty této specifické krajiny.
⇒ Zachovat zemědělský charakter krajiny s dochovanými stopami historické krajinné struktury.
⇒ Posílit strukturu nelesní rozptýlené zeleně zemědělské krajiny.

Pro území ORP Ostrava není v současné době zpracovaná žádná dokumentace, která by komplexně a podrobně řešila problematiku krajiny a krajinných okrsků. V ÚPO je ve výkrese V2.1 Koncepce uspořádání krajiny znázorněn průběh ÚSES s vyznačením nefunkčních prvků, dále je území města rozděleno ma plochy zastavěné a zastavitelné a na plochy volné krajiny. V územních plánech obcí a měst ORP Ostrava rovněž není členění krajiny řešeno.

JEV A21 – ÚZEMNÍ SYSTÉM EKOLOGICKÉ STABILITY

Popis jevu: Účelně navržená soustava ekologicky stabilnějších částí krajiny, která vytváří základní podmínky pro dosažení trvalé ekologické rovnováhy kulturní krajiny, kde plošně převažují méně stabilní a nestabilní ekosystémy. ÚSES je tvořen funkčním propojením biocenter, biokoridorů a interakčních prvků. Vychází z kostry ekologické stability krajiny.

Předpis / dokument: Zákon č. 183/2006 Sb., o územním plánování a stavebním řádu (stavební zákon), ve znění pozdějších předpisů, § 36, § 43; Vyhláška č. 500/2006 Sb., o územně analytických podkladech, územně plánovací dokumentaci a způsobu evidence územně plánovací činnosti, ve znění vyhl. č. 458/2012 Sb., § 6, § 11 a Příloha č. 4 a 7; Zákon č. 114/1992 Sb., o ochraně přírody a krajiny, ve znění pozdějších předpisů, § 3, § 4, § 59, § 68, § 76, § 77a, § 78, § 78a, § 79; Vyhláška MŽP ČR č. 395/1992 Sb., kterou se provádějí některá ustanovení zákona č. 114/1992 Sb., ve znění pozdějších předpisů, § 1 až § 6; Metodická pomůcka č.1/2012 pro vyjasnění kompetencí v problematice územních systémů ekologické stability, Věstník MŽP, částka 8, srpen 2012.

Poskytovatel údaje o území: Nadregionální a regionální ÚSES –ZÚR MSK,Místní ÚSES – územní plány obcí ORP Ostrava a sousedících obcí

Limit území: Ano

Popis struktury ÚSES obcí SO ORP Ostrava

Územím ORP Ostrava prochází ÚSES ve významu nadregionálním, regionálním (podklady ze ZÚR MSK) doplněné systémy lokálních koridorů a biocenter na území jednotlivých obcí ORP. Hlavní páteří ÚSES v ORP Ostrava jsou dva nadregionální tahy, vedené po velkých řekách – Odře a Ostravici (K100 a K 101). K nim lze dále přiřadit nadregionální tah podél řeky Opavy (K96), pokračující směrem na Opavsko, dále regionální tah podél Lučiny (582), směřující k Šenovu a Havířovu.

Kartogram: Schema trasování ÚSES v ORP Ostrava (zdroj: ZÚR MSK)

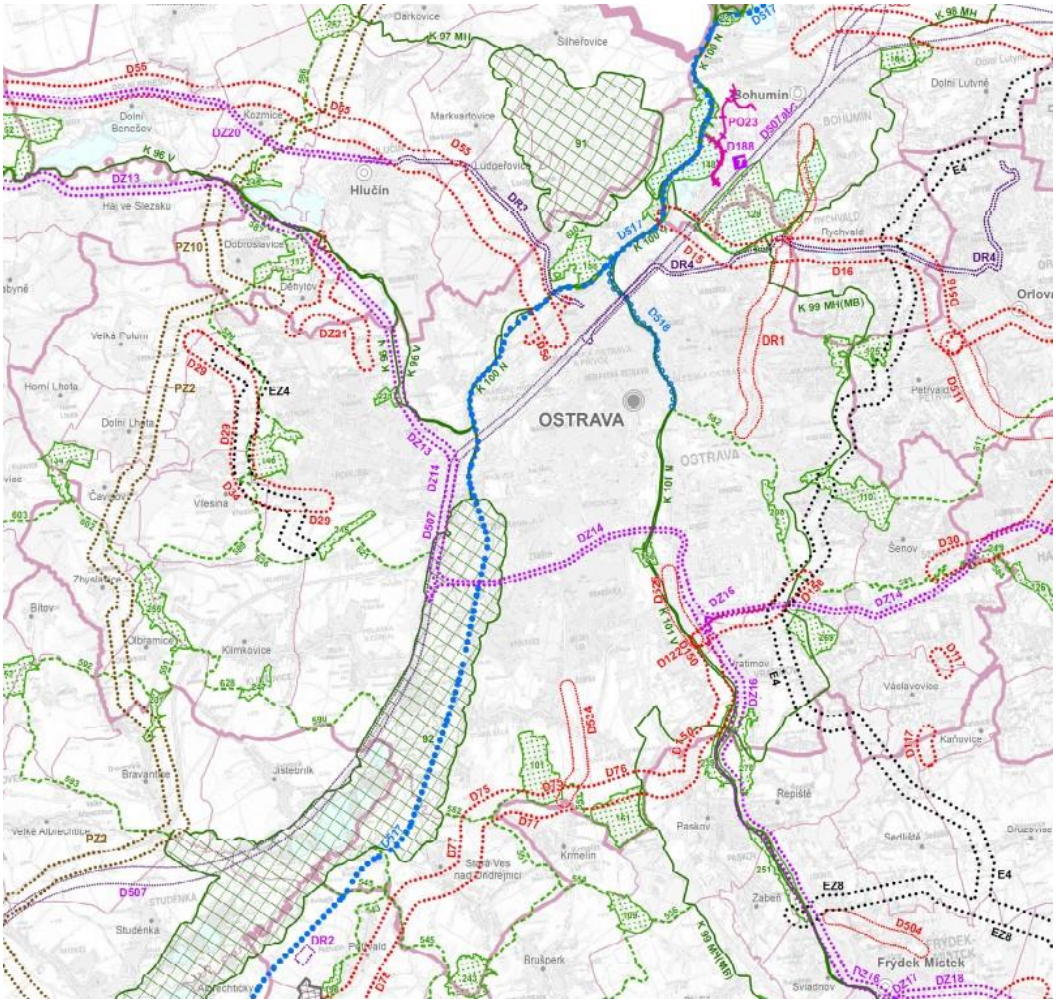

Přehled dotčení jednotlivých obcí ORP:

<u>Statutární město Ostrava</u>

Hlavní páteří ÚSES v Ostravě jsou dva nadregionální tahy, vedené po velkých řekách – Odře a Ostravici (K100 a K 101). K nim lze dále přiřadit nadregionální tah podél řeky Opavy (K96), pokračující směrem na Opavsko, dále regionální tah podél Lučiny (582), směřující k Šenovu a Havířovu.

Pro srovnání těchto hlavních os je možno uvést, že v celé délce nejkvalitněji plní svou funkci biokoridor podél Lučiny, ostatní tahy jsou funkční v menších úsecích svého toku. Jmenované regionální a nadregionální tahy reprezentují společenstva podmáčených stanovišť, jsou vymezeny na záplavových územích plochých niv velkých řek.

Lesní společenstva 3. a 4. vegetačního stupně normální hydrické řady reprezentují dva nadregionální tahy po hranicích řešeného území. Jedná se o nadregionální tah po mírných svazích a zalesněných plochých hřbetech v k. ú. Bartovice, Heřmanice a Michálkovice (K99 a K98), dále pak pokračuje po jižní části území na k. ú. Nová Bělá a Hrabová.

Na k. ú. Poruba, Krásné Pole, Stará a Nová Plesná, Svinov a Polanka je veden regionální tah (588 a pokračuje 589) zajišťující reprezentativní společenstva 3-4. vegetačního stupně v pahorkatině Nízkého Jeseníku na kontaktu s Ostravskou pánví a Moravskou bránou. Specifickým krátkým regionálním tahem je spojnice mezi Černým lesem za hranicí Ostravy a údolím Odry. Tento je reprezentován kvalitou i typem společenstev unikátním regionálním biocentrem Landek (158).

Uvedené hlavní tahy doplňuje síť lokálních tras převážně reprezentativního charakteru, v oblasti Staré a Nové Plesné jsou zařazena i unikátní společenstva luk s rozptýlenou zelení.

Interakční prvky jsou vymezeny na stávajících krajinných strukturách většinou drobnějších rozměrů, v některých případech zahrnují unikátní společenstva kontrastního charakteru.

Charakteristika jednotlivých tahů ÚSES

Nadregionální ÚSES

NRBC 1-1 Poodří (dle ZÚR BC 92 Oderská niva) a NRBK 1 (dle ZÚR K 100 – Odra)

Řeka Odra je v oblasti CHKO Poodří přirozeně meandrujícím tokem v široké nivě s loukami, rozptýlenou zelení a lužními lesy. V úseku mezi CHKO Poodří a hranicí území v Koblově je tokem s upraveným korytem a protipovodňovými hrázemi na obou březích. Na některých úsecích toku se zachovala slepá ramena (Ostrava – Jih, Petřkovice, Hrušov). Spád toku je malý, charakter nížinné řeky. Doprovodné porosty na březích v regulovaném úseku výrazně chybí.

Navržené nadregionální biocentrum je součástí páteřního systému ÚSES. Biocentrum je mozaikou vodou ovlivněných společenstev starých říčních ramen, mokřadů, vlhkých luk a luhu. Za daného stavu je lze považovat za fungující. Jedná se o biocentrum reprezentativní pro bioregion 2.4. Pooderský. Jednoznačně je umístěné v údolní nivě Odry mezi Ostravou – Svinovem a střední části CHKO Poodří, převážně na území CHKO. Cílové ekosystémy jsou nivní, vodní a luční.

Nadregionální biokoridor podél řeky Odry, vedoucí k severní hranici řešeného území, lze považovat za funkční pouze v kratším úseku, navazujícím na NRBK Poodří (k.ú. Polanky, Proskovice, Stará Bělá, Ostrava – Jih, částečně Svinov). Výše po toku řeky je funkce biokoridoru snížena regulací koryta s oboustrannými protipovodňovými hrázemi. Břehy jsou pokryty bylinným – často ruderalizovaným společenstvem s nízkým podílem stromové zeleně, souvislé břehové porosty se vyskytují pouze v oblasti Koblovských jezer. Zjištěn je rozsáhlý výskyt invazního neofytu křídlatky.

Biokoridor i vložená biocentra jsou modálního charakteru, žádoucí je zajistit stabilitu lužních formací s přirozenou skladbou dřevin.

Dle ZÚR MSK je navržena nivní osa (NRBK K100 – nivní osa) a vodní osa (NRBK 100 – vodní osa). Pro vodní osu platí jednoznačná lokalizace trasy bezprostřední vazbou na vodní prostředí v korytě Odry. Nivní osa je vedena souběžně s vodní osou s vazbou na stávající lužní porosty a doprovodné porosty vodního toku.

Svébytným vodním systémem jsou vytěžená štěrkoviště v nivě Odry v Koblově. Velké vodní plochy jsou částečně rekreačně využívány, menší plochy jsou převážně ponechány přirozenému vývoji. Vznikl tak velmi hodnotný vodní a lužní komplex, navázaný na řeku Odru. V prostoru Koblovských jezer je navrženo nové regionální biocentrum, posilující celý nadregionální tah.

NRBK 2 – Ostravice (dle ZÚR MSK K 101 – nivní osa a K 101 – vodní osa)

Řeka Ostravice přitéká od jihovýchodu z Beskyd, je tokem s větším spádem, který umožňuje vznik drobných peřejí a větší diferenciaci dna koryta. Spád je vyrovnáván několika jezy. Doprovodné porosty jsou v úseku Hrabové vyvinuty uspokojivě, při průtoku Kunčicemi a Vítkovicemi jsou velmi mezernaté, v centru města chybějí úplně.

Navržený nadregionální tah ÚSES podél řeky Ostravice přirozeně propojuje Beskydy s Ostravskou pánví, je však po stránce funkčnosti velmi oslaben, mnohé úseky jsou dlouhodobě nefunkční.

Uspokojivě biokoridor funguje na k.ú. Hrabová a Kunčice, průchod středem města je velmi problematický (sevření zástavbou a rekreačními plochami), zde není za daných podmínek možné dodržet parametry délky biokoridoru (max. 700m), není možno umístit místní biocentrum odpovídajícího charakteru.

Za částečně funkční lze považovat úsek nad soutokem Ostravice s Odrou.

Do biokoridoru jsou začleněna i unikátní biocentra, reprezentující mozaiku antropických stanovišť s jejich specifickou sukcesí (MBC na haldě Hrabůvka, Interakční prvek na Hrušovské haldě-téměř stepní charakter vegetace).

Do NRBK je vloženo nové regionální biocentrum (v blízkosti haldy Hrabůvka) s velikostí dosahující minimálních parametrů.

NRBK 3 – Opava (dle ZÚR MSK K 96 – nivní osa a K 96 – vodní osa)

Řeka Opava přitéká ze severu a vlévá se do Odry. Přináší velké množství vody, tok je veden velkými oblouky v široké nivě, hluboce se zařezávající do pahorkatiny (Hošťákovice). Spád toku je malý, doprovodné porosty jsou místy dostačující.

Nadregionální tah probíhá od soutoku řeky Opavy s Odrou po hranici města na k.ú. Martinov.

Lze jej považovat za částečně funkční, tvořený funkční mozaikou luk, lužního lesa a rozptýlené stromové zeleně. Stávající agrocenózy je nutno do budoucna nahradit bylinnými formacemi a dále zvětšit podíl lesních ploch. Stávající zahrádkářská osada na břehu Opavy je z NRBK vyjmuta.

Tah je reprezentován regionálním biocentrem Turkov, kvalitní lužní formací, zahrnující menší rozlohy mokřadů.

NRBK 4 – Slezská Ostrava (dle ZÚR MSK K 98 – MH a K99 –MH, MB)

Nadregionální tah probíhá po severovýchodní hranici města, je vymezen převážně na stávajících lesních porostech. Problematičtější vedení po agrocenózách a prolukami v řídké zástavbě se vyskytuje v severní části při napojení na RBC Heřmanický rybník a na jižní hranici při přechodu přes nivu Lučiny (kolize s dopravním tahem „jižní tangenta“).

Převedení biokoridoru přes nivu Odry v prostoru Vrbice a Koblova je velmi ztíženo výstavbou dálnice a navazující nové trasy hlavního tahu na Rychvald.

Biokoridor má zastoupeno reprezentativní funkční regionální biocentrum Bartovický les, regionální biocentrum Heřmanický rybník je unikátního charakteru a spíše navazuje na zamokřená stanoviště široké nivy Odry. Regionální tah je na ně navázán segmentem s výměrou místního biocentra, od něhož dále na severovýchod pokračuje větev regionálního biokoridoru (přes hranice města). Toto biocentrum je vymezeno na sušších stanovištích antropogenních navážek v návaznosti na Vrbickou stružku. Je považováno za nefunkční, do budoucna je třeba nahradit polní kultury a louku lesem.

NRBK 5 – Jih (dle ZÚR MSK K 99 – MH, MB)

Nadregionální tah, reprezentující společenstva Podbeskydské pahorkatiny, je vymezen po stávajících lesních komplexech. Zahrnuje regionální biocentrum mírně odlišného charakteru. RBC 5-10 zaujímá les na vlhčím a živnějším stanovišti.

Biokoridor je zčásti navržen po orné půdě, v jeho trase se nacházejí čtyři kolizní místa v bodech, kde jej protíná „jižní tangenta“.

V prostoru průmyslové zóny je biokoridor veden pod Místeckou po trase zrušené trati, která prochází pod mostem dostatečně kapacitním propustkem pro úspěšné převedení biokoridoru. Původní trasa, procházející spolu s novou cestou pod zvednutou Místeckou (v návrhu), je považována za podpůrnou (silné zatížení daného prostoru ruchem dopravy).

<u>Regionální ÚSES</u>

Regionální biokoridor 5 –Stará a Nová Bělá (dle ZÚR 551 a 553) s přesahem do Staré Vsi n/o

Částečně funkční regionální biokoridor představuje kontakt biotopů Ostravského a Podbeskydského bioregionu. Její severní úsek při hranici katastrů Staré a Nové Bělé zahrnuje dvě regionální biocentra mírně odlišného charakteru (RBC 161 - na vlhčím a živnějším stanovišti, RBC 101 na sušším stanovišti s vlhčími enklávami. RBC 101 je lesním komplexem s místy přirozenější druhovou skladbou, u obou však výrazně převažují jehličnaté monokultury. Propojovací biokoridor je určen k založení. Navazující biokoridor podél hranic Staré Vsi nad Ondřejnicí je víceméně funkční s neexistujícími úseky až před RBC 243 U Chabičova. Biokoridor je funkčním úsekem dálkového migračního koridoru velkých savců mezi Jeseníky a Beskydy.
Cílovými typy jsou plochy mezofilní hájové, hygrofilní.

Regionální biokoridor 10 – Lučina (dle ZÚR 582 a 583)

Menším pravobřežním přítokem Ostravice je Lučina, přitékající od východu (Havířov, Šenov). Přestože protéká industrializovaným územím Kunčic, zachovala si přirozený charakter meandrujícího toku, v některých úsecích s vyspělými a velmi hodnotnými břehovými porosty. Spád řeky je mírný a v korytě je kompenzován nízkými prahy.

Jedná se o převážně funkční tah, kde tok Lučiny prochází v obloucích nivou s vyspělými doprovodnými porosty. Na výše položených plošinách říční terasy se nacházejí antropogenní biotopy, místy začleněné jako unikátní a kontrastní prvky do trasy biokoridoru (např. MBC 10-2). Regionální biocentrum (RBC 208) se prolíná s trasou nadregionálního biokoridoru K99.

Regionální biokoridor 11 – Petřkovice (dle ZÚR 620)

Krátký úsek regionálního významu zahrnuje vysoce kvalitní reprezentativní regionální biocentrum 11-1 Landek, obsahující unikátní stanoviště výchozů horniny na kontaktu svahu pahorkatiny s nivou Odry. Kontrastní charakter obou celků (RBC Landek a NRBK Odra) zvyšuje význam uvedeného biocentra, které je poněkud nedostatečně napojeno na Černý les za hranicemi města. Propojení středem Petřkovic po náspu zrušené trati je již zčásti zastavěno, část pokrývají oplocené zahrady.

Regionální biokoridor 12 – Poruba-jih, Svinov (dle ZÚR 621 a 626)

Regionální tah je z větší části nefunkční, jádrem jsou regionální biocentrum 12-8 a místní biocentrum 12-12, vymezené na lesních porostech. Biokoridor a část místních biocenter jsou navrženy na orné půdě, prostup pod dálnicí směrem k Poodří je řešen pod estakádou ve Svinově.

Regionální biokoridor 13 – Plesná, Krásné Pole (dle ZÚR 588)

Za funkční lze považovat RBC 13 -1 v Porubě a Krásném Poli s navazujícím biokoridorem směrem na Vřesinu a severně na Plesnou. Uvedené prvky jsou reprezentativními společenstvy sušších stanovišť Jesenického podhůří, vymezené na stávajících porostech. Porosty jsou zčásti jehličnatými monokulturami, zčásti kvalitním smíšeným či listnatým lesem.

Spojující biokoridor je navržen na orné půdě o minimální šířce 50m.

Regionální biokoridor 14 – Proskovice (dle ZÚR 552)

Částečně funkční spojovací biokoridor, propojující dva nadregionální tahy v migrační trase od Poodří do pahorkatiny Podbeskydí.

Srázné svahy říční terasy Odry pokrývají listnaté lesy s dubem, bukem, javorem, habrem, které jsou kvalitní reprezentativní biocenózou.

Regionální biokoridor 15 – Polanka (dle ZÚR 590)

Krátký úsek RBK, probíhající podél hranice města, fixuje významnou migrační trasu velkých savců z Nízkého Jeseníku směrem k Poodří a dále do Beskyd. Biokoridor je nefunkční, navržený většinou po orné půdě, na území Ostravy u hranice s Klimkovicemi je vymezen o minimální šířce 25m s tím, že stejná šířka bude vymezena i na území obce Klimkovice. Pro vedení biokoridoru je využita údolnice drobného toku a skupiny krajinné zeleně.

Místní ÚSES

Místní trasa č. 100

Místní tah spojuje nivu Ostravice a Lučiny s lesním komplexem v Heřmanicích (RBC 4-7). Prochází většinou po stávajících porostech. Zdrojovým biocentrem je halda Ema s přilehlými porosty.

Místní trasa č. 200

Tento tah reprezentuje společenstva dubohabřin s lípou v prostoru mezi RBC 5-12 a Poodřím. Je zastoupen dvěma od sebe izolovanými tahy, většinou je vymezen na stávajících zelených liniích v zemědělské krajině k.ú. Stará Bělá a Proskovice.

Místní trasa č. 300

Místní tah prochází zemědělskou krajinou v k.ú. Polanka, zčásti je navržen po orné půdě, větší část prvků je vymezena na stávajících porostech. Zdrojovými prvky jsou biocentra 303 a 307 (vysoká kvalita).

Propojení obou větví přes Polanku je v jednom případě zrušeno, nad rybníkem je navrženo k zachování.

Místní trasa č. 400

Původní krátká trasa s jedním biocentrem, která byla původně podpůrným tahem RBK 12, sevřeným průmyslovou zónou byla zrušena.

Místní trasa č. 500

Probíhá po hranici města v k.ú. Krásné Pole. Zčásti vymezen na stávajících porostech, zčásti navržen po orné půdě. Reprezentativní tah Jesenické pahorkatiny.

Místní trasa č. 600

Dvěma větvemi prochází katastrem Martinova, zahrnuje reprezentativní i unikátní společenstva luk s drobnou zelení v údolí Plesenského potoka, druhá větev prochází lesními komplexy k severní hranici města Ostravy s obcí Děhylov.

Místní trasa č. 700

Prochází dvěma větvemi územím Hošťálkovic a Lhotky, spojuje nivu Odry a Opavy se zalesněným podhůřím. Vyskytují se zde unikátní společenstva mokřadů a na druhé straně suché a chudé stanoviště temen a svahů pahorkatiny. Tah je celkově kontrastně-modální.

Místní trasa č. 800

Na základě doporučení dotčeného orgánu, OOŽP MMO byla severní větev místní trasy č. 800, která probíhá podél Černého potoka k MBC na odvalu bývalého dolu Šverma, zrušena. Zrušená severní větev místní trasy ÚSES č. 800 byla tvořena skladebnými prvky č. 800 až 806 a interakčním prvkem č. 0-14.

Z trasy 800 byla zachována pouze její samostatná, prostorově oddělená, jižní větev, tvořená místním biocentrem MBC 807 a místním biokoridorem MBK 808.

Rušená větev je v téměř celém průběhu nefunkční, sevřená mezi plochy průmyslu a plochy dopravy. Skladebné prvky ÚSES, které lze v rámci trasy považovat za alespoň částečně funkční jsou negativně ovlivněny přítomností starých ekologických zátěží (např. chemická skládka v místním biocentru MBC 805).

Zásadní, nepřekročitelnou a trvalou překážkou pro fungování trasy je existující kolejiště Českých drah o šířce cca 150 m.

Z těchto důvodů nelze předpokládat, že by rušená trasa mohla vůbec kdy splňovat kritéria uvedená v odst. 1), písm. a), § 3, zákona č. 114/1992 Sb., o ochraně přírody a krajiny.

Místní trasa č. 900

Spojovací biokoridor, trasovaný podél cyklostezky, procházející od Koblovských jezer směrem k Černému lesu za hranicí řešeného území. Je ve většině délky částečně funkční (drobná rozptýlená zeleň, nová alej).

Interakční prvky

Interakční prvky jsou směrnou částí ÚSES, jejich role je významná.

V rámci řešeného zemí je vymezeno 23 těchto prvků, většinou liniové povahy. Výjimku tvoří Hrušovská halda s unikátním společenstvem, připomínajícím lesostep s teplomilnými druhy bylin a dřevin.

Čavisov

Nadregionální úroveň v řešeném území není zastoupena. Regionální úroveň zasahuje do území obce regionálním biocentrem 134 Horník a regionálním biocentrem 255 Údolí Polančice. Celková výměra navrženého biocentra 134 Horník dle ZÚR MSK je značně větší než minimálních 30 ha (dle ZÚR asi 98 ha). Jelikož se biocentrum nachází v území více obcí, je žádoucí zpracovat podrobný minimální nebo vhodný rozsah v rámci samostatné dokumentace a ten po schválení zapracovat do územních plánů dotčených obcí. Dále řešeným územím prochází regionální biokoridor 602, vedoucí ze Zbyslavic jižním okrajem Čavisova do regionálního biocentra 255 Údolí Polančice a regionální biokoridor 589, vedený z Vřesiny do biocentra 255.

Lokální úroveň ÚSES je vymezena od jihu z regionálního biokoridoru 602 z území Zbyslavic k severu (stanoviště středně živná a středně vlhká) a dále v údolní nivě Porubky podél hranic Čavisova s Horní a Dolní Lhotou (koridor převážně vedený údolnicemi na stanovištích obohacených a vlhčích).

Dolní Lhota

V řešeném území jsou vymezeny biokoridory a biocentra lokální (místní) úrovně. Prvky ÚSES reprezentují bohaté půdy niv a pruhů kolem toků ovlivněné vodou – podél toku Porubky a toku Opusty, mimo údolnice toků pak středně živná stanoviště normální vlhkostní řady. Dalšími prvky lokálního systému ekologické stability obce jsou dvě biocentra a biokoridory charakteru lesních porostů a lesních pásů.dorů a biocenter. Pro všechny prvky ÚSES, mimo vodní plochy a vodní toky zahrnuté do ploch ÚSES, je cílovou vegetační formací les.

Vymezení prvků ÚSES:

– lokální biokoridory s biocentrem podél toku Porubky a jejího levého přítoku Opusty;

– lokální biokoridory s biocentry napříč protínající údolnicí Porubky a vedoucí dále k severu podél hranice s Horní Lhotou.

Horní Lhota

Základním prvkem je regionální biocentrum Horník (134), ležící v jižní části obce. ÚSES je doplněn prvky místního významu. Jedná se o místní biokoridor probíhající ve směru S – J z lesního komplexu Březí – Zátoky v k.ú. Hrabyně směrem k říčce Porubce. V západní části obce je vymezeno místní biocentrum, z kterého vychází místní biokoridor jižním směrem do prostoru nivy říčky Porubky.

Klimkovice

Základním prvkem je regionální ÚSES tvořený dvěma biokoridory (590 a 628) a dvěmi biocentry (247 a 255). Regionální ÚSES je doplněn sítí místního systému.

Regionální ÚSES - biocentra

- 247 "U Klimkovic". Vymezeno v ÚP Klimkovice plochami U / 9 P-US, U / 10 P-US, U / 11 P-US, U / 12 P-US, U / 13 P-US .

- 255 "Údolí Polančice". Vymezeno v ÚP Klimkovice plochami U / 27 P-US.

Regionální ÚSES - biokoridory

- RBK 590 propojuje NRBC 92 "Oderská niva" z území Ostravy s RBC 247 "U Klimkovic" celé jednoznačně vymezené v k. ú. Klimkovice. V území Klimkovic regionální biokoridor 590 tvoří jedno biocentrum vložené do složeného biokoridoru regionální úrovně a jednoduchý biokoridor regionální úrovně.

- RBK 628 propojuje regionální biocentrum 247 "U Klimkovic" s RBC 255 "Údolí Polančice" na hranicích k. ú. Klimkovice a k. ú. Olbramice. V území Klimkovic regionální biokoridor 628 tvoří dvě biocentra vložená do složeného biokoridoru regionální úrovně a tři jednoduché biokoridory regionální úrovně.

Místní úroveň ÚSES

ÚP Klimkovice vymezuje plochy pro ÚSES místní úrovně:

- Podél toku potoka Rakovec. Vychází z regionálního biokoridoru 589 a vede přes pramennou oblast Rakovce, kolem rybníka Mexiko, kříží dálnici D 1 a končí severně rybníků Písečný rybník, Tisův rybník, tj. nepokračuje dále podél toku Rakovce přes zastavěné území Klimkovic.

- Podél toku "Mexický potok". Vychází z regionálního biokoridoru 589 a vede přes hranici povodí Porubky a Polančice k jihu, dále podél vodního toku (kříží dálnici D 1 a silnic II/478) k zástavbě Václavovic, kde u areálu čerpací stanice pohonných hmot se stáčí k východu přes zastavěné území do k. ú. Polanka nad Odrou.

Olbramice

Základními prvky ÚSES jsou regionální prvky – dvě regionální biocentra - RBC Údolí Polančice (255) a RBC U Bravantic (237) a tři regionální biokoridory (RBK 591, 592, 602 a 628), které doplňují tři místní biocentra – jedno na trase biokoridoru 591 a dvě na trase biokoridoru 592.

Stará Ves nad Ondřejnicí

Nadregionální úroveň ÚSES je na území obce zastoupena nadregionálním biocentrem Oderská niva.

Regionální úroveň je zastoupena RBC 243 (na jižním okraji území obce) a regionálními biokoridory RBK 543, 545, 551 a 552. Regionální biokoridory 545 a 551 jsou propojeny místním tahem ÚSES z východu na západ se dvěma vloženými místními biocentry.

Šenov

Na území obce není nadregionální úroveň ÚSES zastoupena.

Regionální úroveň je zastoupena regionálními biocentry RBC 110, RBC 241 a RBC 126 zasahujícími okrajově do území obce a regionálními biokoridory RBK 583 a 617. V RBK 583 vymezeném podél řeky Lučiny jsou vložena tři místní biocentra. V RBK 617, vycházejícího z RBC 110 jsou vložena rovněž tři místní biocentra.

Místní úroveň je zastoupena místním biokoridorem, který prochází od severního okraje k biokoridoru RBK 617 s jedním vloženým biocenterem a po jižním okraji prochází místní tah ÚSES přesahující na území Václavovic.

Obec Václavovice

Na území obce Václavovice jsou vymezeny pouze prvky územního systému ekologické stability místní úrovně – lokální biokoridory a 5 biocenter, z nichž jedno přesahuje na území obce Kaňovice.

Obec Velká Polom

Nadregionální prvky ÚSES do řešeného území nezasahují. Do východní části řešeného území zasahuje regionální biokoridor 558 (v ÚP Velká Polom označen K950), který pokračuje dál přes Novou Plesnou na území obce Dobroslavice. Z koridoru 558 pokračuje severním směrem místní koridor ÚSES.ndo obce.

Místní úroveň je zastoupena především dvěma tahy (podél severního a západního okraje obce) a se třemi vloženými biocentry.

Vratimov

V řešeném území se nachází nadregionální biokoridor K101 (v ÚP Vratimova označeno N1, N2), vodní a nivní osa, je veden podél toku Ostravice. Do něj je v části trasy v území Vratimova vloženo regionální biocentrum č. 239 (N1) a na něj navazuje další regionální biocenrum 276 (N4) a z něj vychází nadregionální biokoridor K99, který prochází územím Vratimova z jihu na sever, kde navazuje na biocentrum 269 Vratimovský les (N14). V trase koridoru K99 jsou vložena 4 biocentra.

Trasa K99 je doplněna místními trasami, které propojují nadregionální tah s místním systémem ÚSES okolních navazujících obcí Řepiště a Václavovice.

Vřesina

Územím obce prochází regionální biokoridor 589, který spojuje dvě regionální biocentra – na severovýchodní hranici obce mezofilní hájové RBC146 Klečkovce a na jihozápadní straně RBC255, které je na pomezí hranic Čavisova, Klimkovic a Vřesiny. Obě biocentra jsou mimo území Vřesiny. V jihovýchodní části obce na RBK589 navazuje RBK 626, jehož cílový charakter je typ mezofilní hájový a hydrofilní. V koridorech je vloženo 5 biocenter. Podél toku Porubky je vymezen místní tah ÚSES s třemi biocentry, který kopíruje hranici Krásného Pole a Čavisova, kde prostřednictvím místního koridoru navazuje na trasu RBK602
.

Zbyslavice

Na území obce se nacházejí dva regionální biokoridy 602 a 603, které procházejí podél společné hranice s Čavisovem a Kyjovicemi. V trase jsou vložena čtyři místní biocentra,

Místní úroveň ÚSES je zastoupena místním biokoridorem a dvěma biocentry vymezenými po hranici se soudními obcemi Bítov a Těškovice.

Pro území ORP Ostrava byl zpracován v roce 2020 firmou Atregia „Plán ÚSES správního obvodu ORP Ostrava“. Prvky ÚSES jsou zapracovány ve výkresech: Výkres limitů využití území – přírodní faktory, Výkres

hodnot území a Výkres problémů území (zde je znázorněn překryv prvků ÚSES v platné ÚPD a v Plánu ÚSES správního obvodu ORP Ostrava z roku 2020).

JEV A23a – VÝZNAMNÉ KRAJINNÉ PRVKY

Popis jevu: Ochrana ekologicky, geomorfologicky nebo esteticky hodnotné části krajiny, které utváří její typický vzhled nebo přispívají k udržení ekologické rovnováhy. Registruje orgán ochrany přírody. Dále je VPK vyhlášený podle zákona o Ochraně přírody.

Předpis / dokument: Zákon č. 114/1992 Sb., o ochraně přírody a krajiny, § 3, § 4,. Vyhláška MŽP ČR č. 395/1992 Sb., kterou se provádějí některá ustanovení zákona č. 114/1992 Sb., § 7.

Poskytovatel údaje o území: Magistrát města Ostravy Odbor ochrany životního prostředí

Limit území: Ano

Přehled dotčení jednotlivých obcí ORP:

Na území města Ostravy je registrováno 128 významných krajinných prvků (podle § 6 zákona č. 114/1992 Sb.), tři VKP jsou registrovány v Klímkovicích, jeden v Šenově.

Počet pol.	Název	Datum registrace	Charakter území	Městský obvod
1	Hulvácký kopec - koupaliště	1993-08-24	lesopark	Nová Ves, MHaH
2	Park na Hulváckém kopci a vodní plochy podél ul. Novoveská	1993-11-15	Lesopark, vodní plochy, mokřad	Nová Ves, MHaH
3	Sad Jožky Jabůrkové	1993-05-26	park	Vítkovice
4	Hřbitov u Vítkovického nádraží	1993-05-26	hřbitov	Vítkovice
5	Park mezi ul. 1. máje a Výstavní	1993-06-08	park	MHaH
6	Sad Milady Horákové	1994-05-10	park	MOaP
7	Husův sad	1993-06-08	park	MOaP
8	„Tramvajová trať“ Hrabová – Nová Bělá	1996-02-01	porost dřevin	Nová Bělá, Hrabová
9	Pustkovecké údolí	1993-12-02	park	Pustkovec, Poruba
10	Hřbitov v Ostravě-Zábřehu a okolí	1993-11-08	Hřbitov, porost dřevin	Ostrava-Jih
11	Parčík na křižovatce ul. Dolní a U Zámku	1994-01-27	park	Ostrava-Jih
12	Třebovický park	1995-01-09	park	Třebovice
13	Izolační zeleň podél ul. Železárenské	1994-04-28	porost dřevin	MOaP
14	Sad Družby	1994-06-20	park	Poruba
15	Porubský rybník	1994-06-10	porost dřevin	Poruba
16	Stromořadí mezi ul. Záhumenní a Rudnou	1994-07-07	stromořadí	Poruba
17	Park u Porubského nábřeží	1994-07-11	park	Poruba
18	Marxův sad	1996-01-31	zahrada	Slezská Ostrava
19	Komenského sady	1994-06-02	park	MOaP
20	Areál nemocnice v Ostravě-Zábřehu	1996-01-31	parková zeleň	Vítkovice
21	Zeleň mezi ul. Krokova a Plzeňská	1995-08-01	porost dřevin	Ostrava-Jih
22	Bezručův sad	1996-04-24	park	MOaP
23	Zeleň za garážemi u ul. Provozní	1994-05-27	porost dřevin	Třebovice
24	Lesík Na Kútech – Poruba VII. obvod	1996-01-31	parková zeleň	Poruba
25	Park mezi ul. Ruská, Mostárenská a Kotkova	1995-02-22	park	Vítkovice
26	Kamenec–zeleň mezi ul. Bohumínská, Na Mundlochu, Nad Ostravicí, Dědičná, Bukovanského	1993-11-02	porost dřevin	Slezská Ostrava
27	Ústřední hřbitov	1995-03-14	hřbitov	Slezská Ostrava
28	Park pod Ústředním hřbitovem	1996-03-06 1996-05-20	park	Slezská Ostrava
29	Hřbitov u kostela sv. Kateřiny v Hrabové	1995-07-31	hřbitov	Hrabová
30	Hřbitov na ul. Bažanově v Ostravě-Hrabové	1995-07-31	hřbitov	Hrabová
31	Hřbitov v Ostravě-Svinově	1995-03-06	hřbitov	Svinov
32	Sad Čs. armády	1996-05-14	park	Svinov
33	Zeleň u kostela v Kunčičkách	1998-11-19	porost dřevin	Slezská Ostrava
34	Stromořadí u hřiště na ul. Stanislavského	1996-02-12	stromořadí	Svinov
35	Sad Míru v Ostravě-Svinově	1995-03-03	park	Svinov

Počet pol.	Název	Datum registrace	Charakter území	Městský obvod
		1995-05-29		
36	Na Rybnících	1994-10-31	louky, rozptýlená zeleň	Hrabová
37	Lhotka - Slepičky	1994-10-31	porost dřevin, mokřad	Lhotka
38	Sad na ul. 30. dubna	1995-02-10	park	MOaP
39	Lhotka – lesík na lokalitě Borky	1994-11-01	porost dřevin	Lhotka
40	Hošťálkovice – Lhotka „Pod vysílačem“	1994-12-14	porost dřevin, louky	Hošťálkovice, Lhotka
41	Skupina jírovců na ul. Soukenické	1996-07-31	skupina dřevin	MOaP
42	Lesík za Třebovickým parkem	1995-01-12	porost dřevin	Třebovice
43	Zeleň u hřiště – ul. Na Valech a V Mešníku v Třebovicích	1994-05-31	stromořadí	Třebovice
44	Alej na ul. Pod Bažantnicí	1996-03-20	stromořadí	Radvanice a Bartovice
45	Park na ul. Frýdecké v Ostravě-Kunčicích	1996-04-23	park	Slezská Ostrava
46	Park na ul. Holvekova, Lihovarská (bývalá ZOO)	1996-04-23	park	Slezská Ostrava
47	Hřbitov Michálkovice	1997-01-06	hřbitov	Michálkovice
48	Remízy nad Lamařem v Koblově	1999-12-09	porost dřevin	Slezská Ostrava
50	Michalské náměstí	1997-07-29	parková zeleň	Michálkovice
51	Buk a jinan v předzahrádce na ul. Zámostní	1997-12-08	solitérní dřeviny	Slezská Ostrava
52	Sad Boženy Němcové	1997-11-04	park	MOaP
53	Alej u statku na ul. Jelínkova	1996-08-28	stromořadí	Svinov
54	Stromořadí ve statku u ul. Jelínkova	1996-10-23	stromořadí	Svinov
55	Zeleň v areálu fakultní nemocnice v Porubě	1998-12-03	parková zeleň	Poruba
56	Protihlukový pás u ul. Opavské	1996-09-19	porost dřevin	Poruba
57	Červenolistý buk na ul. Ruské	1997-03-17	solitérní dřevina	Vítkovice
58	Zbytek aleje u ul. U Důlňáku	1996-06-19	stromořadí	Radvanice a Bartovice
59	Náměstí Jana Nerudy v Porubě	1999-06-03	porost dřevin	Poruba
60	Izolační zeleň podél železniční trati v Bartovicích	1996-07-25	porost dřevin	Radvanice a Bartovice
61	Parčík u školy na ul. U Statku	1996-07-30	parková a izolační zeleň	Radvanice a Bartovice
62	Porost na terénním zlomu v lokalitě Podzámčí	1996-06-14	porost dřevin	Radvanice a Bartovice
63	Prostřední důl	1996-09-03	porost dřevin, mokřad	Radvanice a Bartovice
64	Hřbitov u Babího dolu	1996-08-01	hřbitov	Radvanice a Bartovice
65	Alej podél ul. Bartovická	1996-09-02	stromořadí	Radvanice a Bartovice
66	Park u kulturního domu v Bartovicích	1996-08-29	parková zeleň	Radvanice a Bartovice
67	Hřiště u ul. Bartovické a Těšínské	1996-09-02	porost dřevin	Radvanice a Bartovice
69	Akátový porost u ul. Šporovnická	1996-06-14	porost dřevin	Radvanice a Bartovice
71	Zeleň za Moštárnou v Ostravě-Svinově	1996-02-28	porost dřevin	Svinov
72	Jírovce u sladovny ostravského pivovaru	1997-10-31	stromořadí	MOaP
73	Novoveské rybníky za školním statkem	1998-10-22	vodní plocha, porost dřevin	Nová Ves
75	Zeleň na hřbitově a u kostela v Radvanicích	1997-07-30	hřbitov, parková zeleň	Radvanice a Bartovice
76	Parková úprava u bývalého kina „Odboj“ v Radvanicích	1997-07-25	parková zeleň	Radvanice a Bartovice
77	Park na ul. Dalimilova	1997-07-25	park	Radvanice a Bartovice
80	Dolca - Čechůvka	1999-03-11	porosty dřevin, louky ap.	Krásné pole
81	Areál parku a kostela v Polance nad Odrou	1997-10-30	parková zeleň	Polanka nad Odrou
82	Zámecký rybník v Polance nad Odrou	1997-07-25	vodní plochy, břehový porost	Polanka nad Odrou
83	Zahrada u Sokolovny v Michálkovicích	1997-09-24	parková zeleň	Michálkovice

Počet pol.	Název	Datum registrace	Charakter území	Městský obvod
84	Zeleň u Michalského náměstí	1997-08-04	parková zeleň	Michálkovice
85	Svah nad ul. Souhradskou	1997-11-06	porost dřevin	Plesná
86	Hřbitov v Plesné	1997-12-04	hřbitov	Plesná
87	Mez u ul. Akátové	1997-09-23	porost dřevin	Plesná
88	Zeleň u kostela sv. Jakuba v Plesné	1997-08-04	parková zeleň	Plesná
89	Břehový porost v lokalitě Na Drahách	1998-12-10	břehový porost	Stará Bělá
90	Údolí Končina v Plesné	1998-10-07 1998-11-30	údolí s vodotečí	Plesná
91	Údolí pod Žižkovem v Plesné	1997-12-04	údolí s vodotečí	Plesná
92	Údolí v lokalitě Kostka v Plesné	1997-11-04	údolí s vodotečí	Plesná
93	Zeleň u ul. Karla Svobody	1997-11-06	parková zeleň, zahrada	Plesná
94	Hřiště TJ Sokol - Plesná	1997-12-01 1997-12-08	porost dřevin	Plesná
95	Havlíčkovo náměstí v Porubě	1999-04-26	parková zeleň	Poruba
96	Hřbitov na ul. Slovenské	1997-10-06	porost dřevin	MOaP
97	Náměstí gen. Svobody	1997-11-04	parková zeleň	Ostrava-Jih
99	Skupina dřevin na ul. Klečkova	1998-07-07	porost dřevin	Stará Bělá
100	Zeleň u kostela sv. Jana Nepomuckého ve Staré Bělé	1998-12-03	parková zeleň	Stará Bělá
102	Břehové porosty rybníka Na Zámčiskách	1998-07-08	porost dřevin	Stará Bělá
103	Lesík na ul. Junácké	1998-07-30	porost dřevin	Stará Bělá
104	Porost dřevin ve svahu nad ul. Potoky	1998-07-30	porost dřevin	Stará Bělá
105	Dřeviny u ul. Mitrovické a Trňák	1999-10-04	porost dřevin	Stará Bělá
106	Liniová zeleň podél ul. Mitrovická	1998-08-07	stromořadí	Stará Bělá
107	Porost dřevin u ul. Nábřežní	1999-02-25	porost dřevin	Polanka nad Odrou
109	Na Dvorkovském	1998-08-12 1998-09-21	mokřad, louka, porosty dřevin	Polanka nad Odrou
111	Areál JDN v Ostravě-Petřkovicích	1998-10-05	parková zeleň	Petřkovice
112	Remíz u vodoteče v lokalitě U Fonovic	1998-08-20	porost dřevin	Polanka nad Odrou
113	Mez nad loukou a zahradou u ul. K Pile	1998-10-05	pastvina, porost dřevin	Polanka nad Odrou
114	Zeleň u vodárny u ul. Za Humny	1998-10-05	porost dřevin	Polanka nad Odrou
115	Bývalé drážní těleso v Ostravě-Polance	1998-10-06	porost dřevin, travní porosty	Polanka nad Odrou
116	Zeleň podél ul. Staroveské	1999-09-03	zeleň podél komunikace	Proskovice
117	Bývalá pískovna u ul. Včelařské	1998-10-07	porost dřevin	Petřkovice
118	Údolí pod ul. Ve Svahu	1998-10-08	porost dřevin, podmáčená louka	Polanka nad Odrou
119	Remízy a louky u Fonovic	1998-10-08	Louky, porost dřevin, extenzivní sad	Polanka nad Odrou
120	Hřbitov v Nové Vsi	1998-12-04	hřbitov	Nová Ves
121	Hřbitov v Kunčičkách	1998-11-23	hřbitov	Slezská Ostrava
122	Lesík u ul. Frankova v Proskovicích	1999-03-09	porost dřevin	Proskovice
123	Remíz v poli za vodárnou v Proskovicích	1999-02-02 1999-07-23	porost dřevin	Proskovice
124	Porost ve svahu u ul. Světlovské	1998-11-24	porost dřevin	Proskovice
125	Hrabovský mokřad	1999-04-07	porost dřevin, mokřad	Hrabová
126	Platany u ul. Odborářské	1998-12-16	stromořadí	Ostrava-Jih
127	Porost na svahu nad Ludgeřovickým potokem	1999-04-07	porost dřevin	Petřkovice
128	Náměstí V. Nováka v Porubě	1999-06-03	parková zeleň	Poruba
129	Parková zeleň u ul. Oty Synka	1999-09-06	parková zeleň	Poruba
130	Remízy na Podlesí-Koblov	2000-01-20	porost dřevin	Slezská Ostrava
131	Alej na Podlesí-Koblov	2000-01-17	stromořadí	Slezská Ostrava
132	Údolí u bývalé vlečky k dolu Oskar	2000-02-29	porost dřevin, vodní plocha	Slezská Ostrava
133	Park u Kulturního domu „Poklad“	2002-03-28	parková zeleň	Poruba
134	Náměstí Družby v Porubě	2002-03-11	parková zeleň	Poruba
135	Zeleň u ul. Klegova v Ostravě-Hrabůvce	2006-01-26	parková zeleň	Ostrava-Jih

Počet pol.	Název	Datum registrace	Charakter území	Městský obvod
137	Bývalý hřbitov a navazující parková zeleň ve dvorním traktu ul. Jana Šoupala	2014	parkově upravená plocha	Poruba-sever
1001	Lipová alej podél staré Opavské cesty	2008	stromořadí	Klimkovice
1002	Zámecký park v Klimkovicích	2008	park, vodní plochy	Klimkovice
1003	Zámecký park Šenov	2008	park	Šenov u Ostravy
1004	Zeleň podél ul. Ostravská	2017	zeleň podél komunikace	Klimkovice

Počet položek=označení VKP ve Výkrese přírodních limitů

6. VODNÍ REŽIM A HORNINOVÉ PROSTŘEDÍ – JEVY A44, A45, A46, A46a, A47, A48a, A49, A50a, A52a, A52b, A53, A54a, A55, A57, A58, A59, A60, A61, A62, A63, A64a, A114, A119

6.1 VODNÍ REŽIM

JEV A44 – VODNÍ ZDROJE PRO ZÁSOBOVÁNÍ PITNOU VODOU A JEJICH OCHRANNÁ PÁSMA

Popis jevu: Zdroje povrchové nebo podzemní vody, které jsou využívány nebo u kterých se předpokládá jejich využití jako zdroje pitné vody. Povrchové a podzemní vody nejsou předmětem vlastnictví a nejsou součástí ani příslušenstvím pozemku, na němž nebo pod nímž se vyskytují; práva k těmto vodám upravuje zákon o vodách. K ochraně vydatnosti, jakosti a zdravotní nezávadnosti zdrojů podzemních nebo povrchových vod využívaných nebo využitelných pro zásobování pitnou vodou s průměrným odběrem více než 10 000 m3 za rok a zdrojů podzemní vody pro výrobu balené kojenecké vody nebo pramenité vody stanoví vodoprávní úřad ochranná pásma opatřením obecné povahy. Poznámka k poskytovatelům: Vodoprávní úřady a správci povodí – vedou údaje o povolených odběrech povrchových a podzemních vod. Vodoprávní úřady jsou dále povinny vést údaje o ochranných pásmech. MZe spravuje informační systém veřejné správy zdrojů povrchových a podzemních vod (§ 22 vodního zákona).
Předpis / dokument: Zákon č. 254/2001 Sb. o vodách
Poskytovatel údaje o území: Ministerstvo ŽP – Výzkumný ústav vodohospodářský T. G. Masaryka; Severomoravské vodovody a kanalizace Ostrava a.s.
Limit území: Ano

Povrchové zdroje
Zásobování ORP Ostravy pitnou vodou je zajišťováno systémem Ostravského oblastního vodovodu. Hlavní zdroje Ostravského oblastního vodovodu tvoří vodní nádrže Šance, Morávka, Kružberk a Slezská Harta.

Podzemní zdroje
Zdroje podzemní vody tvoří vodní zdroje Nová Ves a Dubí, Stará Bělá – Pešatek, Palesek, Bartovice – Ještěrka I., Ještěrka II., Zábřeh II. – vodovod, Důlňák ve Vratimově.
Rezervu tvoří potencionální zdroj podzemní vody - lokalita Poodří.

Přehled dotčení jednotlivých obcí ORP:

Tab. 6.1.1 Zdroje pitné vody a ochranná pásma vodního zdroje v SO ORP Ostrava

Zdroje pitné vody (název)	Počet zdrojů pitné vody	Umístění zdroje pitné vody (k.ú.)	Ochr. pásmo I.st. (k.ú.)	Ochr. pásmo II.a st. vnitřní (k.ú.)	Ochr. pásmo II.b st. vnější (k.ú.)
Nová Ves	6	Nová Ves u Ostravy	Nová Ves u Ostravy	Nová Ves u Ostravy, Zábřeh –Hulváky	Nová Ves u Ostravy, Zábřeh nad Odrou, Svinov
Zábřeh – vodovod	5	Stará Bělá	-	Zábřeh nad Odrou, Stará Bělá, Výškovice u Ostravy	Zábřeh nad Odrou, Stará Bělá, Výškovice u Ostravy, Hrabůvka
Zábřeh II. – vodovod 1	4	Stará Bělá	Stará Bělá, Výškovice u Ostravy	Zábřeh nad Odrou, Stará Bělá, Výškovice u Ostravy	Zábřeh nad Odrou, Stará Bělá, Výškovice u Ostravy, Hrabůvka
Zábřeh II. – vodovod 3	5	Zábřeh nad Odrou	Zábřeh nad Odrou	Zábřeh nad Odrou, Stará Bělá, Výškovice u Ostravy	Zábřeh nad Odrou, Stará Bělá, Výškovice u Ostravy, Hrabůvka

Zdroje pitné vody (název)	Počet zdrojů pitné vody	Umístění zdroje pitné vody (k.ú.)	Ochr. pásmo I.st. (k.ú.)	Ochr. pásmo II.a st. vnitřní (k.ú.)	Ochr. pásmo II.b st. vnější (k.ú.)
Dubí	4	Zábřeh nad Odrou, Svinov	Zábřeh nad Odrou, Svinov	Zábřeh nad Odrou, Svinov	Nová Ves u Ostravy, Zábřeh nad Odrou, Svinov
Ještěrka 1	1	Bartovice	Bartovice, Šenov u Ostravy	Bartovice, Šenov u Ostravy	Bartovice, Šenov u Ostravy
Ještěrka 2	1	Bartovice	Bartovice	Bartovice	Bartovice, Šenov u Ostravy
Sýkorův důl	1	Stará Bělá	Stará Bělá	Stará Bělá	Stará Bělá
Pešatek	2	Stará Bělá	Stará Bělá	Stará Bělá	Stará Bělá
Palesek	18	Stará Bělá	Stará Bělá	Stará Bělá	Stará Bělá
bezejmenný	10	Nová Ves u Ostravy	-	Nová Ves, Zábřeh -Hulváky	Nová Ves u Ostravy, Zábřeh nad Odrou, Svinov
ZDROJ Háj ve Slezsku	1	Velká Polom	Velká Polom	-	-
ZDROJ Plesná	1	Nová Plesná	-	-	-
Důlňák	12	Vratimov	Vratimov	Vratimov, Horní Datyně	-
bezejmenný	2	Polanka nad Odrou	-	-	-
Stará Datyně	1	Horní Datyně	Horní Datyně	Horní Datyně, Václavovice	-
-	-	-	Vratimov	Vratimov	-
Šenov u Ostravy	1	Šenov u Ostravy	-	-	-
bezejmenný	1	Klimkovice	-	-	-
bezejmenný	2	Proskovice	-	-	-

Na území těchto obcí se nenachází zdroj pitné vody s odběrem větším než 10 000 m^3 za rok:

Obec Čavisov
Obec Dolní Lhota
Obec Horní Lhota
Obec Olbramice
Obec Stará Ves nad Ondřejnicí
Obec Vřesina
Obec Zbyslavice

JEV A45 - CHRÁNĚNÉ OBLASTI PŘIROZENÉ AKUMULACE VOD

Popis jevu: Chráněné oblasti přirozené akumulace vod jsou oblasti, které pro své přírodní podmínky tvoří významnou přirozenou akumulaci vod. Jsou vyhlašovány nařízením vlády.

Předpis / dokument: Zákon č. 254/2001 Sb., o vodách a o změně některých zákonů (vodní zákon), § 22, § 28; Nařízení vlády č. 40/1978 Sb., o chráněných oblastech přirozené akumulace vod Beskydy, Jeseníky, Jizerské hory, Krkonoše, Orlické hory, Šumava a Žďárské vrchy; Vyhláška č. 252/2013 Sb., o rozsahu údajů v evidencích stavu povrchových a podzemních vod a o způsobu zpracování, ukládání a předávání těchto údajů do informačních systémů veřejné správy.

Poskytovatel údaje o území: Ministerstvo ŽP – Výzkumný ústav vodohospodářský T. G. Masaryka

Limit území: Ano

Na území správního obvodu ORP Ostrava se CHOPAV nevyskytuje. Nejbližší chráněnou oblastí dle Nařízení vlády č. 40/1978 Sb. jsou Beskydy.

JEV A46 - ZRANITELNÉ OBLASTI POVRCHOVÝCH A PODZEMNÍCH VOD

Popis jevu: Zranitelné oblasti jsou území, kde se vyskytují :

a) povrchové nebo podzemní vody, zejména využívané nebo určené jako zdroje pitné vody, v nichž koncentrace dusičnanů přesahuje hodnotu 50 mg/l nebo mohou této hodnoty dosáhnout, nebo

b) povrchové vody, u nichž v důsledku vysoké koncentrace dusičnanů ze zemědělských zdrojů dochází nebo může dojít k nežádoucímu zhoršení jakosti vody; Pozn.: V příloze č. 1 nařízení vlády 262/2001 Sb. je uveden tabelární seznam zranitelných oblastí, tj. název příslušného katastrálního území a jeho kód.

Předpis / dokument: Zákon č. 254/2001 Sb., o vodách a o změně některých zákonů (vodní zákon), § 22, § 33; Nařízení vlády č. 262/2012 Sb., o stanovení zranitelných oblastí a akčním programu, Příloha č. 1 (seznam zranitelných oblastí); Vyhláška č. 252/2013 Sb., o rozsahu údajů v evidencích stavu povrchových a podzemních vod a o způsobu zpracování, ukládání a předávání těchto údajů do informačních systémů veřejné správy.

Poskytovatel údaje o území: Ministerstvo ŽP – Výzkumný ústav vodohospodářský T. G. Masaryka

Limit území: Ano

Přehled dotčení jednotlivých obcí ORP:

Statutární město Ostrava

Na území města Ostravy je nařízením vlády vyhlášena zranitelná oblast v následujících k.ú.: Krásné Pole, Polanka nad Odrou, Poruba, Proskovice, Stará Bělá a Svinov .

Ostatní k.ú. města Ostravy jsou mimo stanovenou zranitelnou oblast.

Území těchto obcí jsou nařízením vlády vyhlášena jako zranitelná oblast:

Obec Čavisov
Obec Dolní Lhota
Obec Horní Lhota
Město Klimkovice
Obec Olbramice
Košatka nad Odrou
Obec Stará Ves nad Ondřejnicí
Obec Velká Polom
Obec Vřesina u Bílovce
Obec Zbyslavice

Území těchto obcí nejsou nařízením vlády vyhlášena jako zranitelná oblast:

Město Šenov
Obec Václavovice
Město Vratimov

JEV A46a – POVRCHOVÉ VODY UŽÍVANÉ KE KOUPÁNÍ

Popis jevu: Ministerstvo životního prostředí spravuje informační systém veřejné správy pro evidenci oblastí povrchových vod užívaných ke koupání (viz § 22 odst. 4 písm. g) zákona o vodách). Jedná se o přírodní koupaliště provozované na povrchových vodách a další povrchové vody, kde lze očekávat, že se v nich bude koupat velký počet osob. Ministerstvo zdravotnictví ve spolupráci s Ministerstvem životního prostředí a Ministerstvem zemědělství sestavuje každoročně seznam sledovaných míst.

Předpis / dokument: Zákon č. 254/2001 Sb., o vodách, § 22 odst. 4, § 34. , Vyhláška č. 155/2011 Sb., o profilech povrchových vod využívaných ke koupání, § 2 odst. 1 písm. f), Zákon č. 258/2000 Sb., o ochraně veřejného zdraví, § 6g, Směrnice Evropského parlamentu a Rady 2006/7/ES o řízení jakosti vod ke koupání a o zrušení směrnice č. 76/160/EHS

Poskytovatel údaje o území: Ministerstvo zdravotnictví, Ministerstvo životního prostředí, KHS Ostrava

Limit území: Ne (zakresleno ve Výkrese hodnot území)

Seznam míst se sledovanou kvalitou vody na území ORP Ostrava:

Přírodní koupací biotopy
Na území ORP Ostrava se nenachází přírodní koupací biotopy se sledovanou kvalitou vody.

Přírodní koupaliště na povrchových vodách
Na území ORP Ostrava se nenachází přírodní koupaliště na povrchových vodách, ve kterých je nabízena služba koupání.
Na území ORP Ostrava jsou pouze **nádrže ke koupání**:

- Letní koupaliště Poruba
- Klimkovice – Velká nádrž a Malá nádrž

JEV A47 – VODNÍ ÚTVARY POVRCHOVÝCH A PODZEMNÍCH VOD, VODNÍ NÁDRŽE A JEJICH OCHRANNÁ PÁSMA

Popis jevu: Vodním útvarem je vymezené významné soustředění povrchových nebo podzemních vod v určitém prostředí charakterizované společnou formou jejich výskytu nebo společnými vlastnostmi vod a znaky hydrologického režimu.
Vodní nádrž je vodní útvar vzniklý akumulací vody v přírodní prohlubni nebo uměle vytvořeném prostoru na zemském povrchu, ve kterém se zadržuje nebo zpomaluje odtok vody z povodí nebo prostor vytvořený vzdouvací stavbou na vodním toku, využitím přírodní nebo umělé prohlubně na zemském povrchu nebo ohrázováním části území, určený k akumulaci vody a k řízení odtoku.
Zdrží je úsek přirozeného nebo umělého koryta vodního toku, ve kterém se vzdouvá vodní hladina jezem, pro dosažení požadovaného spádu, vzdutí nebo hloubky vody.
Předpis / dokument: Zákon č. 254/2001 Sb., o vodách a o změně některých zákonů (vodní zákon), ve znění pozdějších předpisů, § 2, § 21, § 22 a § 47, odst. 1, § 55 odst. 1 písm. a)
Vyhláška č. 137/1999 Sb., kterou se stanoví seznam vodárenských nádrží a zásady pro stanovení a změny ochranných pásem vodních zdrojů.
Vyhláška č. 5/2011 Sb., o vymezení hydrogeologických rajonů a útvarů podzemních vod, způsobu hodnocení stavu podzemních vod a náležitostech programů zjišťování a hodnocení
Vyhláška č. 252/2013 Sb., o rozsahu údajů v evidencích stavu povrchových a podzemních vod a o způsobu zpracování, ukládání a předávání těchto údajů do informačních systémů veřejné správy.
Vyhláška č. 49/2011 Sb., o vymezení útvarů povrchových vod.
Vyhl. MZ č.178/2012 Sb., kterou se stanoví seznam významných vodních toků a způsob provádění činnosti související se správou vodního toku
Poskytovatel údaje o území: Ministerstvo zemědělství ČR , jiné zdroje
Limit území: Ano

Vodní nádrže a toky jsou ve správním obvodě ORP Ostrava vyznačeny jako vodní plochy podle katastrálních map a ortofotomap.

Přehled dotčení jednotlivých obcí ORP:

<u>Statutární město Ostrava</u>
Na celém území města Ostravy se nachází tyto významné předmětné jevy:
- útvary povrchových vod tekoucích – Odra, Opava, Ostravice, Lučina, Porubka
- útvary povrchových vod stojatých:
jezera: Antošovické jezero
rybníky: Koblov, Heřmanický, Rojek, Nový rybník, Lesník, Bučina, Košťálovický, Volenský, Malý-Polní rybník, Velký-Polní rybník, Mžíkovec
rybníky v meandrech řeky Odry: Pastevní r., Nádražní r., Spasitel, Palarňový r., Nová Louka, Velký Budní, Malý Budní, Velký Vaček, Malý Vaček, Oderský Vaček, Zimní Vaček, Kačírek.

Tab.6.1.2 Významné vodní toky v ORP Ostrava (dle vyhlášky MZ č. 178/2012 Sb.)

Název vodního toku	Číslo hydrologického pořadí	Katastrální území
Opava	2-02-01-011	Martinov ve Sleszku, Hošťálkovice, Třebovice ve Slezsku
Odra	2-01-01-028	Stará Ves nad Ondřejnicí, Košatka nad Odrou, Proskovice, Polanka nad Odrou, Stará Bělá, Výškovice u Ostravy, Svinov, Zábřeh nad Odrou, Nová Ves u Ostravy, Třebovice ve Slezsku, Mariánské Hory, Hošťálkovice, Lhotka u Ostravy, Petřkovice u Ostravy, Přívoz, Hrušov, Koblov
Ostravice	2-03-01-007	Vratimov, Hrabová, Hrabůvka, Vítkovice, Moravská Ostrava, Slezská Ostrava, Přívoz, Muglinov, Hrušov
Lučina	2-03-01-062	Šenov, Bartovice, Radvanice, Slezská Ostrava
Porubka	2-01-01-159	Čavisov, Dolní Lhota u Ostravy, Horní Lhota, Vřesina u Bílovce, Poruba, Svinov

Mezi další toky, které zasahují svojí délkou 3 km a více do území SO ORP Ostrava patří:
(Zdroj: http://dpporp.hzsmsk.cz/orpost_spravci-vodnich-toku/)
Lubina - Stará ves nad Ondřejnicí
Ondřejnice - Ostrava, Stará Ves nad Ondřejnicí
Sezina - Zbyslavice, Olbramice
Polančice, Šídlovecký potok, Zyf, Orlovská Stružka, Ščučí, Oprechtický potok, Bohumínská Stružka, Starobělský potok, Ludgeřovický potok, Michálkovický potok, Černý příkop, Mitrovický potok, Mlýnka, Korunka – Ostrava
Venclůvka - Šenov, Václavovice
Plesenský potok - Ostrava, Velká Polom
Trnávka, Machůvka - Stará Ves nad Ondřejnicí
Datyňka - Šenov, Vratimov
Frýdecký potok - Šenov, Václavovice
Podleský potok – Ostrava, Šenov
Opusta - Dolní Lhota, Horní Lhota, Ostrava, Velká Polom
Rakovec – Klimkovice, Stará Ves nad Ondřejnicí
Bezejmenný tok – Vratimov
Mešnice - Dolní Lhota, Ostrava, Velká Polom, Vřesina
Mlýnský náhon - Ostrava, Stará Ves nad Ondřejnicí
Koblovský potok, Antošovický potok – Ostrava
Kremlice - Velká Polom
Vřesinka - Ostrava, Vřesina
Jarkovský potok - Ostrava, Stará Ves nad Ondřejnicí

Hrabyňka - Velká Polom

K těmto vodním tokům náleží další množství bezejmenných přítoků.

Správci vodních toků mohou při výkonu správy vodního toku, pokud je to nezbyzně nutné a po předchozím projednání s vlastníky pozemků, užívat pozemků sousedících s korytem vodního toku u těchto významných vodních toků nejvýše v šířce 8m od břehové čáry, u drobných vodních toků nejvýše v šířce do 6m od břehové čáry.

Území SO ORP Ostrava náleží do těchto útvarů podzemních vod (dle přílohy č.6 vyhl. č.5/2011 Sb., o vymezení hydrogeologických rajonů a útvarů podzemních vod, způsobu hodnocení stavu podzemních vod a náležitostech programů zjišťování a hodnocení)

Tab.6.1.3 Vymezení útvarů podzemních vod (jev nezobrazen v graf.části)

Číslo útvaru podzemních vod (dále p.v.)	Název útvaru p.v.	Pozice útvaru p.v.	Hydrogeologický rajon a jeho název
15100	Kvartér Odry	svrchní	1510 Kvartér Odry
15200	Kvartér Opavy	svrchní	1520 Kvartér Opavy
15500	Kvartér Opavské pahorkatiny	svrchní	1550 Kvartér Opavské pahorkatiny
22610	Ostravská pánev – Ostravská část	základní	2261 Ostravská pánev-Ostravská část
32121	Flyš v Povodí Ostravice	základní	3212 Flyš v Povodí Ostravice
32122	Flyš v Povodí Ostravice – Říčky po ústí do soutoku Lučina	základní	3222 Flyš v povodí Ostravice – říčky po ústí do soutoku Lučina
32130	Flyš v Povodí Odry	základní	3213 Flyš v Povodí Odry
61112	Kulm Nízkého Jeseníku vpovodí odry-povodí Opavy do ústí do Odry	základní	61112 Kulm Nízkého Jeseníku

Kartogram 6.1 : Výřez z mapy vodních útvarů podzemních vod v povodí Horní Odry

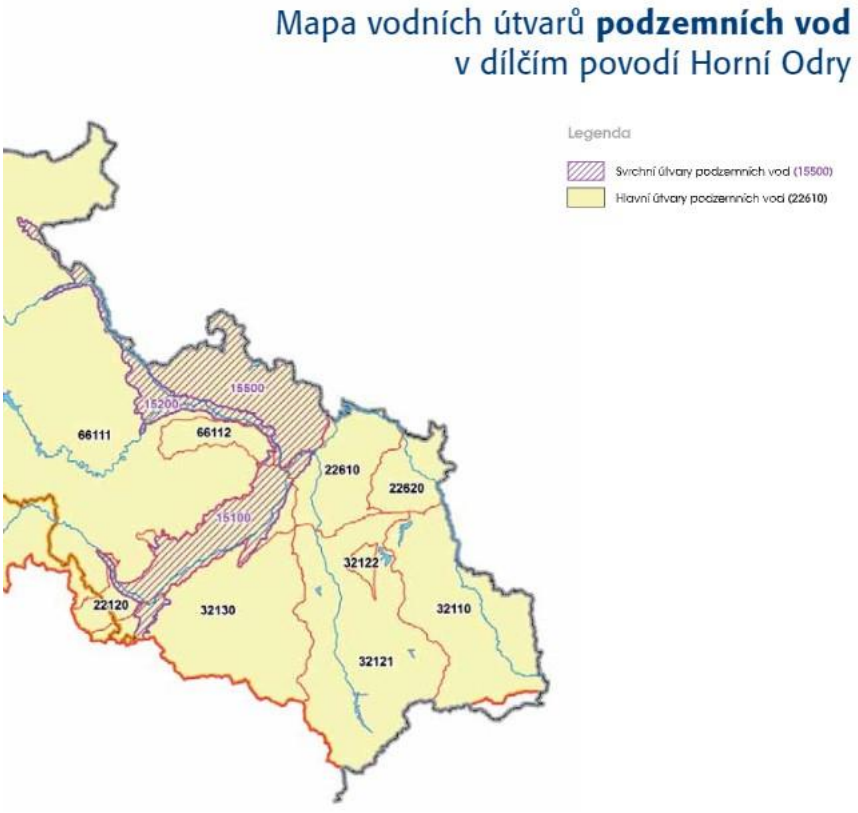

JEV A48a - ÚZEMÍ CHRÁNĚNÁ PRO AKUMULACI POVRCHOVÝCH VOD

Popis jevu: Plochy morfologicky, geologicky a hydrologicky vhodné pro akumulaci povrchových vod pro snížení nepříznivých účinků povodní a sucha lze k jejich územní ochraně před jinými aktivitami vymezit v Politice územního rozvoje a v územně plánovací dokumentaci jako území chráněná pro akumulaci povrchových vod. V těchto územích lze měnit dosavadní využití, umisťovat stavby a provádět další činnosti pouze v případě, že neznemožní nebo podstatně neztíží jejich budoucí využití pro akumulaci povrchových vod.
Generel LAPV stanoví soubor 65 lokalit vhodných pro rozvoj vodních zdrojů:
- kategorie A - klíčové zdroje pitné vody, možnost ovlivnění odtokových poměrů velkých povodí,
- kategorie B - ostatní zdroje, budou přezkoumávány v rámci aktualizace plánů povodí.

Předpis / dokument: Zákon č. 254/2001 Sb., o vodách a o změně některých zákonů (vodní zákon), ve znění pozdějších předpisů, § 28a odst. 2, nařízení vlády č.40/1978 Sb., chráněné noblasti přirozené akumulace vod
Generel území chráněných pro akumulaci povrchových vod a základní zásady využití těchto území.

Poskytovatel údaje o území: Ministerstvo zemědělství ČR, Ministerstvo životního prostředí ČR

Limit území: jev se v ORP Ostrava nenachází

Dle Generelu území chráněných pro akumulaci povrchových vod, vydaném v září 2011 Ministerstvem životního prostředí, se na území ORP Ostrava tato území nenachází. Nejbližší chráněnou oblastí přirozené akumulace vod jsou Beskydy.

JEV A49 - POVODÍ VODNÍHO TOKU, ROZVODNICE

Popis jevu: Povodí je území, ze kterého veškerý povrchový odtok odtéká sítí vodních toků a případně i jezer do moře v jediném vyústění, ústí nebo deltě vodního toku.
Rozvodnice jsou smyšlené čáry, které vyznačují geografickou hranici mezi sousedními povodími. Dělí se na **ortografické** vymezené závěrným profilem po nejvyšších bodech povodí a **hydrogeologické** vztahující se na povodí podzemních vod. Rozvodnice jsou členěny podle povodí do 1. až 4.řádu.

Předpis / dokument: Zákon č. 254/2001 Sb., o vodách a o změně některých zákonů (vodní zákon), § 2 odst. 10, § 21 odst. 2 písm. c) bod 1; Vyhláška č. 252/2013 Sb., o rozsahu údajů v evidencích stavu povrchových a podzemních vod a o způsobu jejich zpracování, ukládání a předávání těchto údajů do informačních systémů veřejné správy, § 2 odst. 5.

Poskytovatel údaje o území: Český hydrometeorologický ústav

Limit území: Ne

Celé území Statutárního města Ostravy včetně obcí a měst, pro které je Ostrava obcí s rozšířenou působností, náleží do povodí řeky Horní Odry, ve kterém lze vymezit dvě hydrologicky odlišné oblasti – jesenickou a beskydskou. Do prostoru ostravské pánve se vějířovitě stékají dva její nejvýznamnější přítoky – Ostravice a Opava.

Pro území SO ORP Ostrava jsou významné rozvodnice 3. a 4. stupně, které jsou znázorněny v grafické části ve Výkrese hodnot území.

JEV A50a – ZÁPLAVOVÁ ÚZEMÍ VČETNĚ AKTIVNÍCH ZÓN

Popis jevu: Záplavová území jsou administrativně určená území, která mohou být při výskytu přirozené povodně zaplavena vodou. Jejich rozsah je povinen stanovit na návrh správce vodního toku vodoprávní úřad. Vodoprávní úřad může uložit správci vodního toku povinnost zpracovat a předložit takový návrh v souladu s plány hla

vních povodí a s plány oblastí povodí.

V zastavěných územích, v zastavitelných plochách podle územně plánovací dokumentace, případně podle potřeby v dalších územích, vymezí vodoprávní úřad na návrh správce vodního toku aktivní zónu záplavového území podle nebezpečnosti povodňových průtoků. Záplavová území se stanovují formou opatření obecné povahy. Návrhová záplavová čára návrhové povodně s periodicitou 5, 20 a 100 (výskyt povodně, který je dosažen nebo překročen průměrně jedenkrát za 5, 20 a 100 let) se odvozuje z nejvyšší

hladiny vody v jednotlivých profilech vodního toku při návrhové povodni, přičemž její nadmořské výšky jsou stanoveny hydraulickým výpočtem.

Předpis / dokument: Zákon č. 254/2001 Sb., o vodách a o změně některých zákonů (vodní zákon), § 66 a § 67; Vyhláška č. 252/2013 Sb., o rozsahu údajů v evidencích stavu povrchových a podzemních vod a o způsobu zpracování, ukládání a předávání těchto údajů do informačních systémů veřejné správy, § 28; Vyhláška č. 236/2002 Sb., o způsobu a rozsahu zpracovávání návrhu a stanovování záplavových území.

Poskytovatel údaje o území: KÚ MSK – odbor ŽPaZ; Povodí Odry, státní podnik

Limit území: Ano

Přehled dotčení jednotlivých obcí ORP:

Statutární město Ostrava

Záplavové území s hodnotou Q 5,20,100 je vyhlášeno na níže uvedených tocích:
Opava, Odra, Ostravice, Michálkovický potok, Lučina, Ostravice-Ščučí, Porubka, Polančice, Plesenský potok, Starobělský potok, Ludgeřovický potok, Stružka (Vrbická).

Na jmenovaných tocích je rovněž vyhlášena **aktivní zóna**: Odra, Starobělský potok, Porubka, Opava, Plesenský potok, Ludgeřovický potok, Ostravice, Stružka (Vrbická), Michálkovický potok, Lučina, Ostravice-Ščučí, Polančice.

Obec Čavisov

Záplavové území s hodnotou Q100 a aktivní zóna je vyhlášeno na vodním toku Porubka.

Obec Dolní Lhota

Záplavové území s hodnotou Q100 a aktivní zóna jsou vyhlášeny na vodním toku toku Porubka.

Obec Olbramice

Záplavové území s hodnotou Q100 a aktivní zóna jsou vyhlášeny na vodním toku Sezina a Polančice.

Obec Stará Ves nad Ondřejnicí

Záplavové území s hodnotou Q100 a ativní zóna jsou vyhlášeny na vodním toku Odra, Ondřejnice a Lubina.

Město Šenov

Záplavové území s hodnotou Q100 a aktivní zóna jsou vyhlášeny na vodním toku Lučina, Horní Datyňka, Frýdecký potok a Podleský potok.

Město Vratimov

Záplavové území s hodnotou Q100 a aktivní zóna jsou vyhlášeny na vodním toku Ostravice a Horní Datyňka.

Obec Vřesina

Záplavové území s hodnotou Q100 a aktivní zóna jsou vyhlášeny na vodním toku Porubka.

Obec Václavovice

Záplavové území s hodnotou Q100 a aktivní zóna je vyhlášena na vodním toku Frýdecký potok .

Obec Klimkovice

Záplavové území s hodnotou Q100 a aktivní zóna je vyhlášena na vodních tocích Rakovec a Polančice.

Záplavové území Q100 ani aktivní zóna nejsou vyhlášeny na území těchto obcí:

Obec Velká Polom

Obec Zbyslavice

Obec Horní Lhota

Tab.6.1.4 Aktivní zóny a záplavová území v ORP Ostrava (zdroj: https://www.msk.cz/cz/mapy/zaplavova-uzemi-58303/)

Tok	Úsek (km)	Způsob stanovení
Odra	13,500-15,000 15,000-29,400 29,400-80,800	KÚ MSK 29.9.2015 č.j.MSK 91602/2015 KÚ MSK 19.1.2011 č.j.MSK 125761/2010 KÚ MSK 23.2.2006 č.j.MSK 37663/2006
Opava	0,000-21,800	KÚ MSK 11.6.2003 č.j.ŽPZ/3542/03
Ostravice	0,000-1,800 1,800-27,050	KÚ MSK 5.6.2003 č.j. ŽPZ/3561/03 KÚ MSK 4.6.2014 č.j. MSK 18783/2014
Porubka	0,000-1,000 1,000-7,000 7,000 13,440	KÚ MSK 6.6.2003 č.j. ŽPZ/3560/03 KÚ MSK 3.10.2011 č.j. MSK 137813/2011 KÚ MSK 6.6.2003 č.j. ŽPZ/3560/03
Lučina	0,000-11,080 11,080-15,367 15,367-17,340	KÚ MSK 18.7.2014 č.j.MSK 64033/2014 KÚ MSK 11.2.2010 č.j. MSK 7085/2010 KÚ MSK 19.1.2011 č.j. MSK 170277/2010
Michálkovický potok	2,550-4,650	MMO 20.1.2005 OVP/13051/04/Vk
Ščučí	0,000-5,300	MMO 15.3.2002 č.j. 0VP/9795/01/Vk
Polančice	0,000-11,200	MMO 11.4.2012 č.j. SMO/110295/12/OP/Ho
Plesenský potok	0,000-6,720 + 0,000-0,100 + 0,000-0,500 + 0,000 2,80 0	MMO 27.4.2015 č.j. SMO/147210/15/OŽP/Ho Přítok Křibí Přítok Mexický potok Přítok Rakovec
Starobělský potok	0,000-6,050	MMO 27.4.2015 č.j. SMO/147210/15/OŽP/Ho
Ludgeřovický potok	0,000-2,100	MMO 20.2.2014 č.j. SMO/068547/14/OŽP/Ho
Stružka (Vrbická)	0,000-1,900	KÚ MSK 25.6.2014 č.j.MSK 38118/2014
Frýdecký potok	0,000-3,941	MMO 27.5.2015 č.j.SMO/189647/15/0ŽP/Ho
Horní Datyňka	0,000-7,200	MMO 10.2.2014 č.j.SMO/052399/14/OŽP/Ho
Lubina	0,000-4,985	KÚ MSK 4.7.2014 č.j.MSK 48355/2014
Ondřejnice	0,000-3,285 3,285-6,467 6,467 9,692	KÚ MSK 4.7.2014 č.j.MSK 48355/2014 KÚ MSK 25.ž.2012 č.j.MSK 55900/2012 KÚ MSK 18.9.2013 č.j.MSK 89722/2013
Sezina	0,000-6,500	KÚ MSK 23.2.2006 č.j.MSK 37613/2006

Kartogram 6.1 Záplavová území, aktivní zóny v SO ORP Ostrava (zdroj : KÚ MSK)

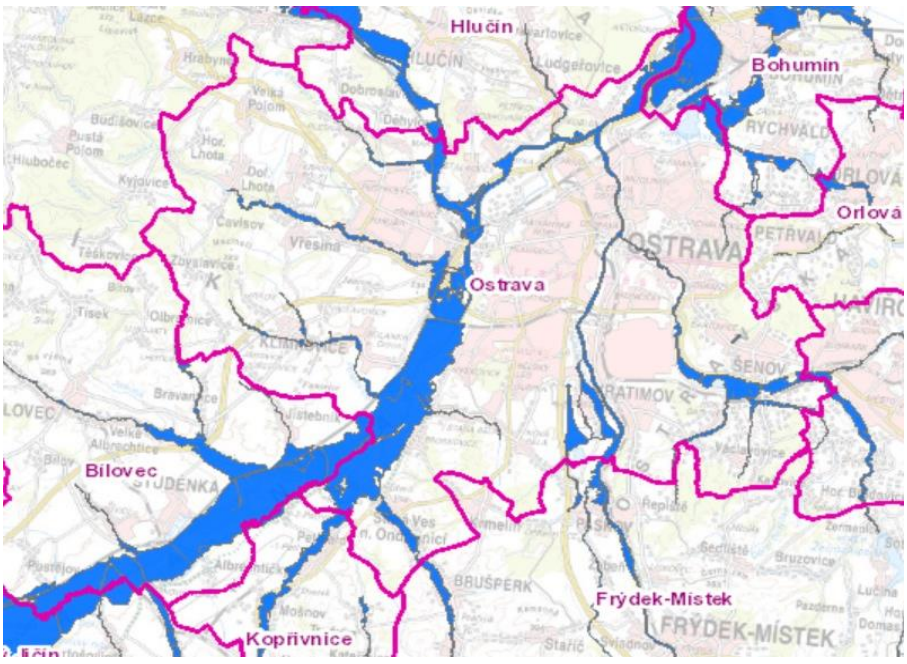

JEV A52a - KATEGORIE ÚZEMÍ PODLE MAP POVODŇOVÉHO OHROŽENÍ V OBLASTECH S VÝZNAMNÝM POVODŇOVÝM RIZIKEM

Popis jevu: Mapy ohrožení zobrazují pomocí barevné škály kategorie ohrožení ploch v záplavovém území. Tyto kategorie umožňují posouzení vhodnosti stávajícího nebo budoucího funkčního využití ploch a doporučení na omezení případných aktivit na plochách v záplavovém území s vyšší mírou ohrožení.

Kategorie ohrožení:

- **Vysoké** - doporučuje se nepovolovat novou ani rozšiřovat stávající zástavbu, ve které se zdržují lidé nebo umísťují zvířata. Pro stávající zástavbu je třeba provést návrh opatření na ochranu před povodněmi, které zajistí odpovídající snížení rizika.
- **Střední** - výstavba je možná s omezeními vycházejícími z podrobného posouzení potenciálního ohrožení objektů povodňovým nebezpečím. Nevhodná je výstavba citlivých objektů (např. zdravotnická zařízení, hasiči apod.). Nedoporučuje se rozšiřovat stávající plochy určené pro výstavbu.
- **Nízké** - výstavba je možná, přičemž vlastníci dotčených pozemků a objektů musí být upozorněni na potenciální ohrožení povodňovým nebezpečím. Pro citlivé objekty je třeba přijmout speciální opatření ve smyslu ochrany před povodněmi.
- **Zbytkové** - otázky spojené s ochranou před povodněmi se zpravidla doporučuje řešit prostřednictvím dlouhodobého územního plánování se zaměřením na zvláště citlivé objekty (zdravotnická zařízení, památkové objekty apod.). Snahou je vyhýbat se objektům a zařízením se zvýšeným potenciálem škod.

Předpis / dokument: Zákon č. 254/2001 Sb., o vodách a o změně některých zákonů (vodní zákon), ve znění pozdějších předpisů, § 64a.
Vyhláška č. 24/2011 Sb., o plánech povodí a plánech pro zvládání povodňových rizik, § 10.
Směrnice 2007/60/ES o vyhodnocování a zvládání povodňových rizik.

Poskytovatel údaje o území: MŽP, Výzkumný ústav vodohospodářský T. G. Masaryka, v.v.i.

Limit území: Ano

Na území ORP Ostrava jsou tyto oblasti (úseky toků) s významným povodňovým rizikem:

- na vodním toku Odra (od úseku meandru a rybníků v Polance nad Odrou)
- na vodním toku Opava (u přítoku do Odry na pomezí Třebovic a Hošťálkovic)
- na vodním toku Ostravice (celý úsek v rámci Ostravy, včetně Vratimova)
- na vodním toku Lučina (celý úsek v rámci Ostravy, včetně Šenova)

Obr.6.1 Mapa povodňového ohrožení na území ORP Ostrava (Zdroj: Centrální datový sklad pro mapy povodňového nebezpečí a povodňových rizik https://cds.mzp.cz)

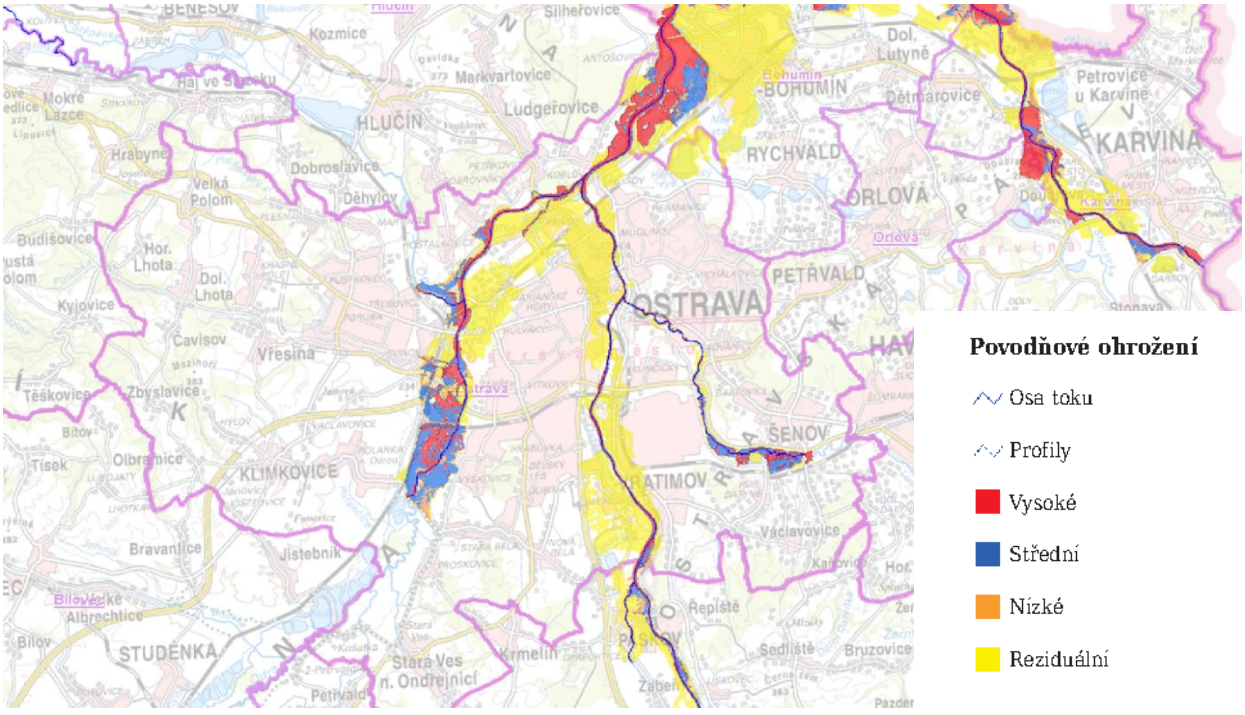

JEV A52b - KRITICKÉ BODY A JEJICH POVODÍ

Popis jevu: Kritické body slouží k identifikaci míst povodňového nebezpečí přívalových srážek ve vazbě na zastavěná území obcí. Stanoví se v místech, kde linie drah soustředěného odtoku vnikají do zastavěných částí obcí. Dále byl pro každou lokalitu vypočten „ukazatel kritických podmínk", který je vyjádřen kombinací fyzicko-geografických podmínek, způsobu využití území, regionálních rozdílů krajinného pokryvu a potencionálního výskytu srážek extrémních hodnot pro konkrétní přispívající plochy.

V České republice bylo vytipováno celkem 524 kritických bodů (z toho 45 lokalit přísluší do české části povodí Odry). Každý kritický bod má vymezenou polygonovou vrstvu přispívajících ploch (tzv. plochy povodí).

V rámci Strategie ochrany před negativními dopady povodní a erozními jevy přírodě blízkými opatřeními v ČR byla pro jednotlivé kritické body navržena opatření, kterými jsou zejména:

- Vodní nádrž - návrhy suchých vodní nádrží ve vhodných profilech s potenciálem pro transformaci povodňové vlny.
- Úprava vodního toku a objektů na toku v intravilánu obcí - soubor opatření, které mají zajistit odpovídající protipovodňovou ochranu v intravilánu. Jedná se o zvýšení kapacity koryta vodního toku včetně mostů, zajištění stabilizace objektů a koryta vodního toku atd.
- Individuální ochrana objektů - zajištění protipovodňové ochrany objektů, které jsou situovány mimo hlavní zástavbu obce. Ve většině případů se jedná o samostatně stojící domy (skupiny domů), průmyslové a zemědělské objekty.
- Opatření na stávajících vodních nádržích - z databáze ZABAGED byly vybrány stávající nádrže (s délkou zátopy alespoň 100 m) a soustavy nádrží u kterých se předpokládají potenciální opatření typu rekonstrukce objektů, hrází, odbahnění atd., které mohou zlepšit protipovodňovou ochranu intravilánu.
- Revitalizace vodního toku a nivy - opatření, které mají zlepšit morfologii koryta vodního toku, zajistit migrační zprůchodnění příčných objektů, obnovit proces zaplavování nivy při zvýšených průtocích atd.
- Opatření na zachycení odtoku - typicky liniové prvky s retenční funkcí v ploše povodí, jako jsou hrázky, zasakovací průlehy apod. situované do významných údolnic a drah soustředěného odtoku.
- Opatření na svedení odtoku - typicky liniové prvky s funkcí odvádění odtoku do jiného povodí, mimo intravilán apod.
- Hrazení bystřin - opatření, které je situováno do horských a podhorských oblastí, popřípadě strží, kde dochází k ohrožení intravilánu zvýšeným přísunem splaven z povodí.

Předpis / dokument: Projekt Strategie ochrany před negativními dopady povodní a erozními jevy přírodě blízkými opatřeními v České republice, Výzkumný ústav vodohospodářský, T. G. Masaryka, v.v.i

Poskytovatel údaje o území: MŽP, Výzkumný ústav vodohospodářský T. G. Masaryka, v.v.i.

Limit území: Ano

Na území ORP Ostrava se nachází dva kritické body se svými povodími (přispívajícími plochami). Jeden se nachází ve Staré Plesné a druhý v Nové Plesné (zakreslení bodů viz. Výkres limitů území – přírodní faktory).

JEV A53 - ÚZEMÍ OHROŽENÁ ZVLÁŠTNÍMI POVODNĚMI

Popis jevu: Území ohrožená zvláštními povodněmi jsou území, která mohou být při výskytu zvláštní povodně zaplavena vodou. Zvláštní povodeň je způsobena umělými vlivy. Jedním z důvodů může být i havárie na vodním díle, jako je narušení hráze, neřízený odtok, mimořádné vypouštění vody z nádrže. Pokud pro krizové situace předpokládaný rozsah území ohrožený zvláštními povodněmi výrazně přesahuje záplavová území, vymezí se jejich rozsah v krizovém plánu.

Předpis / dokument: Zákon č. 254/2001 Sb., o vodách a o změně některých zákonů (vodní zákon), ve znění pozdějších předpisů, § 64 a § 69. → Metodický pokyn č. 14/2005 odboru ochrany vod MŽP pro zpracování plánu ochrany území pod vodním dílem před zvláštní povodní.

Poskytovatel údaje o území: Povodí Odry, s.p., vlastník vodního díla

Limit území: Ano

Přehled dotčení jednotlivých obcí ORP:

Statutární město Ostrava

Území města by v případě kritických situací vodních děl Šance, Morávka, Kružberk a Žermanice mohla zasáhnout zvláštní povodeň. Jedná seo rozlohu 16 259 ha.

Město Vratimov
Na území města by mohla v kritických situacích zasáhnout zvláštní povodeň z vodních děl Morávka, Šance a Žermanice. Jedná se o rozlohu 378 ha.

Město Šenov
Území města by v případě kritických situací vodního díla Žermanice mohla zasáhnout zvláštní povodeň. Jedná seo rozlohu 385 ha.

Území těchto obcí nezasáhnou zvláštní povodně :

Obec Čavisov
Obec Dolní Lhota
Obec Horní Lhota
Město Klimkovice
Obec Olbramice
Obec Stará Ves nad Ondřejnicí
Obec Václavovice
Obec Velká Polom
Obec Vřesina
Obec Zbyslavice

JEV A54a - STAVBY, OBJEKTY A ZAŘÍZENÍ NA OCHRANU PŘED POVODNĚMI A ÚZEMÍ URČENÁ K ŘÍZENÝM ROZLIVŮM POVODNÍ

Popis jevu: Jedná se např. o poldry, ochranné hráze toků, přehrady, mobilní zábrany, pohyblivé klapky na vodních dílech, jezy ap. Zařízení sloužící k zachycení a odvedení povodní.
Za území určená k řízeným rozlivům povodní se považují pozemky nezbytné pro vzdouvání, popřípadě akumulaci povrchových vod veřejně prospěšnými stavbami na ochranu před povodněmi, k nimž bylo omezeno vlastnické právo dohodou nebo postupem podle § 55a zákona č. 254/2001 Sb.
Předpis / dokument: Zákon č. 254/2001 Sb., o vodách a o změně některých zákonů (vodní zákon), ve znění pozdějších předpisů, § 55, § 55a, § 63, § 65 a § 68.
Poskytovatel údaje o území: Povodí Odry, s.p.,
Limit území: Ano

Přehled dotčení jednotlivých obcí ORP:

Statutární město Ostrava

Statutární město Ostrava má zpracován povodňový plán města a je ustanovena povodňová komise města. Z pohledu povodňové ochrany města lze uvést, že k poslední revizi a k většímu upřesnění průběhu výškových úrovní hladin v řekách došlo v roce 2002 (z významných úprav před tímto datem lze zmínit např. úpravy na řece Odře v letech 1960 až 1969, které byly vyvolány potřebou ochrany zástavby okrajových částí města Ostravy a ploch pro rozvoj průmyslu před pravidelnými povodněmi). V průběhu povodní v roce 1997 katastrofální průtok přesáhl kapacitu hrází podél Odry, takže došlo místně k jejich přelití a k zaplavení území některých městských obvodů Ostravy. Následná studie toku Odry na území Ostravy zpracovaná v roce 2000 prokázala, že oderské hráze sice výškově převedou stoletou povodeň, navrhla však jejich zvýšení v délce 5,7 km na jednotné převýšení 80 cm nad hladinou Q100.

Na území města se vyskytují objekty (zařízení) protipovodňové ochrany.

- Na řece Odra – ochranná hráz – v k.ú. Zábřeh nad Odrou (PRA) a k.ú. Svinov (LEV)- sanace hrází, Nová Ves u Ostravy (PRA), (PRA), Hrušov (PRA), Mariánské Hory (PRA), Přívoz (PRA), Koblov (LEV), Petřkovice u Ostravy (LEV),
- Na vodním toku Porubka – ochranná hráz – v k.ú. Svinov (LEV); k.ú. Poruba – zemní hráz

- Na řece Opava – ochranná hráz – v k.ú. Hošťálkovice (LEV);
- Na vodním toku Černý potok – ochranná hráz – v k.ú. Přívoz (PRA);
- Na řece Ostravici – ochranná hráz – v k.ú. Hrabová (LEV), Hrabůvka (PRA), Kunčice nad Ostravicí (PRA Vítkovice (LEV), Moravská Ostrava (LEV); Muglinov (PRA), Hrušov (PRA);
- Na vodním toku Orlovská stružka a Bohumínská stružka– ochranná hráz – v k.ú. Heřmanice (LEV+PRA);
- Na vodním toku Ščučí a Oprechtický potok – ochranná hráz – v k.ú. Hrabová (STŘ);

Město Klimkovice

Na území města jsou v současné době objekty (zařízení) protipovodňové ochrany v návrhu na potoku Rakovec a na vodním toku Polančice.

Obec Olbramice

Na území obce jsou v současné době objekty (zařízení) protipovodňové ochrany v návrhu na vodním toku Polančice.

Obec Stará Ves nad Ondřejnicí

Na území obce se vyskytují objekty (zařízení) protipovodňové ochrany.

- Na řece Lubina – ochranná hráz – v k.ú. Košatka nad Odrou (LEV+PRA);
- Na řece Ondřejnice – ochranná hráz – v k.ú. Stará Ves nad Ondřejnicí (LEV+PRA), Košatka nad Odrou (LEV).

Město Šenov

Na území města se vyskytují objekty (zařízení) protipovodňové ochrany.

- Na řece Lučina – ochranná hráz – v k.ú. Šenov u Ostravy (LEV+PRA) a hráz u jejího bezejmenného přítoku (PRA).

Město Vratimov

Na území města se vyskytují objekty (zařízení) protipovodňové ochrany.

- Na řece Ostravici – ochranná hráz – v k.ú. Vratimov (LEV+PRA)

Obec Vřesina

Na území obce jsou v současné době objekty (zařízení) protipovodňové ochrany v návrhu a na vodním toku Porubka .

Na území těchto obcí se nevyskytují objekty (zařízení) protipovodňové ochrany.

Obec Čavisov
Obec Dolní Lhota
Obec Horní Lhota
Obec Václavovice
Obec Velká Polom
Obec Zbyslavice

JEV A55 - PŘÍRODNÍ LÉČIVÉ ZDROJE, ZDROJE PŘÍRODNÍ MINERÁLNÍ VODY A JEJICH OCHRANNÁ PÁSMA

Popis jevu: Přírodním léčivým zdrojem je přirozeně se vyskytující minerální voda, plyn nebo peloid, které mají vlastnost vhodnou pro léčebné využití, a o tomto zdroji je vydáno osvědčení podle tohoto zákona. Peloidem se rozumí rašelina, slatina nebo bahno. Zdrojem přírodní minerální vody je přirozeně se vyskytující podzemní voda původní čistoty, stálého složení a vlastností, která má z hlediska výživy fyziologické účinky dané obsahem minerálních látek, stopových prvků nebo jiných součástí, které umožňují její použití jako potraviny a k výrobě balených minerálních vod, a o tomto zdroji bylo vydáno osvědčení podle zákona 164/2001 Sb. K ochraně zdroje před činnostmi, které mohou nepříznivě ovlivnit jeho chemické, fyzikální a mikrobiologické vlastnosti, jeho zdravotní nezávadnost, jakož i zásoby a vydatnost zdroje, stanoví ochranná pásma I. a II. stupně ministerstvo vyhláškou.

Předpis / dokument: Zákon č. 164/2001 Sb., o přírodních léčivých zdrojích, zdrojích přírodních minerálních vod, přírodních léčebných lázních a lázeňských místech a o změně některých souvisejících zákonů, (lázeňský zákon), ve znění pozdějších předpisů, § 2, § 5, § 21, § 22, § 23, § 24 a § 44.

Poskytovatel údaje o území: Ministerstvo zdravotnictví – Český inspektorát lázní a zřídel, Aquaklim, s.r.o. – Sanatoria Klimkovice

Limit území: Ano

Na území ORP Ostravy se nachází přírodní léčivé zdroje minerálních vod, které jsou využívány v lázních v Klimkovicích. Jedná se o jodobromovou solanku, což je původem mořská přírodní léčivá minerální voda, která se vytvořila v období třetihorního vrásnění. Vyskytuje se v oblastech uhelných ložisek Ostravska, kde při bouřlivých pohybech zemských vrstev vznikly písčité sloje. V nich se zakonzervovala voda pravěkého moře, které se na území současného Ostravska vyskytovalo před 6,5 až 11 miliony let. V současnosti se jodobromová voda již netvoří, její podzemní zásoba je omezená, a je proto velmi cenná. Klimkovické lázně čerpají jodobromovou solanku ze čtyř vrtů o hloubce 400 až 500 m. Vrty se nacházejí v Polance nad Odrou, odkud se voda čerpá 11 kilometrů dlouhým potrubím do klimkovických lázní.

Přehled dotčení jednotlivých obcí ORP:

Statutární město Ostrava

Na území města Ostravy je evidováno 8 zdrojů přírodních léčivých vod.

Dle výskytu: 5 zdrojů k.ú. Polanka nad Odrou (4 zdroje jsou vedeny jako osvědčené, mají vymezená OP 1. a 2. stupně)

1 zdroj k.ú. Proskovice

2 zdroje k.ú. Stará Bělá

Ochranné pásmo II. stupně ochranné pásmo II. stupně přírodních léčivých zdrojů zasahuje na k.ú.: Polanka nad Odrou, Proskovice, Stará Bělá, Svinov, Výškovice, Nová Bělá, Dubina, Klimkovice, Olbramice, Košatka nad Odrou a Stará Ves n. Ondřejnicí.

Na území ostatních obcí se zdroj přírodní minerální vody, včetně ochranných pásem nenachází.

6.2 HORNINOVÉ PROSTŘEDÍ

JEV A57 - DOBÝVACÍ PROSTORY

Popis jevu: Dobývací prostor se stanoví na základě výsledků průzkumu ložiska podle rozsahu, uložení, tvaru a mocnosti výhradního ložiska se zřetelem na jeho zásoby a úložní poměry tak, aby ložisko mohlo být hospodárně vydobyto. Při stanovení dobývacího prostoru se vychází ze stanoveného chráněného ložiskového území a musí se přihlédnout i k dobývání sousedních ložisek a k vlivu dobývání.

Předpis / dokument: Zákon č. 44/1988 Sb., o ochraně a využití nerostného bohatství (horní zákon), § 25-27, § 29; Zákon č. 62/1988 Sb., o geologických pracích, § 13, § 17; Vyhláška č. 172/1992 Sb., o dobývacích prostorech.

Poskytovatel údaje o území: Obvodní báňský úřad pro území krajů Moravskoslezského a Olomouckého [PROLOŽISKA VÝHRADNÍCH NEROSTŮ], stavební úřad [PRO LOŽISKA NEVÝHRADNÍCH NEROSTŮ]

Limit území: Ano

Ve správním obvodu ORP Ostrava se nachází 15 dobývacích prostorů (DP) ve smyslu §§ 24 až 29 zákona č. 44/1988 Sb., o ochraně a využití nerostného bohatství (horní zákon), ve znění pozdějších předpisů a vyhlášky č. 172/1992 Sb. o dobývacích prostorech, ve znění pozdějších předpisů.

Tab. 6.2.1 Dobývací prostory

číslo	název	surovina	nerost
4/0041	Michálkovice I	zemní plyn	hořlavý zemní plyn vázaný
4/0042	Slezská Ostrava IV	zemní plyn	zemní plyn vázaný na uh. sloje
4/0043	Slezská Ostrava V	zemní plyn	zemní plyn vázaný na uh. sloje
4/0044	Svinov I	zemní plyn	zemní plyn vázaný na uh. sloje
4/0045	Vítkovice I	zemní plyn	zemní plyn vázaný na uh. sloje
4/0046	Mariánské Hory I	zemní plyn	zemní plyn vázaný na uh. sloje
4/0047	Přívoz I	zemní plyn	zemní plyn vázaný na uh. sloje
4/0048	Heřmanice I	zemní plyn	zemní plyn vázaný na uh. sloje
2/0048	Vítkovice	černé uhlí	černé uhlí
4/0063	Petřvald III	zemní plyn	hoř. zem. plyn váz. na uh. sl.
4/0066	Radvanice I	zemní plyn	hoř. zem. plyn váz. na uh. sl.
4/0079	Paskov I	zemní plyn	hořlavý zem. plyn váz. na uhlí
6/0184	Polanka nad Odrou	písky sklářské a slévárenské, štěrkopísky	písky pro vysokopecní a stavební

Přehled dotčení jednotlivých obcí ORP:

Statutární město Ostrava

Na území statutárního města Ostravy zasahují všechny uvedené dobývací prostory.

Doplňující informace k dobývacím prostorům černého uhlí DIAMO, s.p. o.z. ODRA

DP Vítkovice - **stanoven** Rozhodnutím MP 14.2/1295/62 zn. OPP-ODMG/inž.Ka ze dne 5.12.1962 pro černé uhlí,
zmenšen Rozhodnutím OBÚ 7956/2002 – 465/Ing. Bt/Nb o změně DP ze dne 13.12.2002

Město Šenov

Na území města Šenov se nachází dobývací prostory Petřvald III, Radvanice I

Město Vratimov

Na území města Vratimov se nachází dobývací prostor Paskov I.

Na území těchto obcí se dobývací prostor nenachází:

Obec Čavisov
Obec Dolní Lhota
Obec Horní Lhota
Město Klimkovice
Obec Olbramice
Obec Stará Ves nad Ondřejnicí
Obec Václavovice
Obec Velká Polom
Obec Vřesina
Obec Zbyslavice

JEV A58 - CHRÁNĚNÁ LOŽISKOVÁ ÚZEMÍ

Popis jevu: Ochrana výhradního ložiska proti znemožnění nebo ztížení jeho dobývání se zajišťuje stanovením chráněného ložiskového území. Chráněné ložiskové území zahrnuje území, na kterém stavby a zařízení, které nesouvisí s dobýváním výhradního ložiska, by mohly znemožnit nebo ztížit dobývání výhradního ložiska. Chráněné ložiskové území stanoví ministerstvo životního prostředí po projednání s orgánem kraje v přenesené působnosti České republiky rozhodnutím vydaným v součinnosti s Ministerstvem průmyslu a obchodu České republiky, obvodním báňským úřadem a po dohodě s orgánem územního plánování a stavebním úřadem.

Předpis / dokument: Zákon č. 44/1988 Sb., o ochraně a využití nerostného bohatství (horní zákon); Zákon č. 62/1988 Sb., o geologických pracích, §13, §17; Vyhláška č. 364/1992 Sb., o chráněných ložiskových územích, §3.

Poskytovatel údaje o území: Ministerstvo ŽP, Česká geologická služba – GEOFOND

Limit území: Ano

Ve správním obvodu ORP Ostrava se nachází 7 chráněných ložiskových území (CHLÚ) ve smyslu §§ 16-19 zákona č. 44/1988 Sb., o ochraně a využití nerostného bohatství (horní zákon), ve znění pozdějších předpisů a vyhlášky č. 364/1992 Sb. o chráněných ložiskových územích, ve znění pozdějších předpisů.

Tab. 6.2.2 Chráněná ložisková území

číslo	název	surovina
x	Polanka nad Odrou	písek
05220000	Šenov u Ostravy	cihlářská surovina
07100700	Rychvald	zemní plyn
07170100	Paskov	zemní plyn
14300000	Nová Bělá	cihlářská surovina
14400000	Česká část Hornoslezské pánve	uhlí černé, zemní plyn
22460000	Krmelín	zemní plyn

Poznámka: CHLÚ Polanka nad Odrou vzniklo ex lege ve smyslu § 43 odst.4 horního zákona. Hranice CHLÚ Polanka nad Odrou je totožná se stanoveným dobývacím prostorem.

Informace o změně podmínek ochrany ložisek v chráněném ložiskovém území české části Hornoslezské pánve:

Rozhodnutím Ministerstva životního prostředí ČR, odboru výkonu státní správy IX, č.j. 580/263c/ENV/09 ze dne 3.7.2009 byly změněny podmínky ochrany ložisek černého uhlí ve vymezených částech okresů Karviná, Frýdek-Místek, Nový Jičín, Opava a Ostrava-město, a to v souladu s přílohami č. 1 a č. 2, které tvoří nedílnou součást výrokové části tohoto rozhodnutí. . Rozhodnutím MŽP č.j. 1521/580/15,62165/ENV ze dne 4.9.2016 je změněna příloha č.1 výrokové části výše uvedeného rozhodnutí tak, že čl. 3.1.1 s názvem „Plocha P“ se ruší. Mapová příloha č. 2 výrokové části rozhodnutí ze dne 3.7.2009 je nahrazena mapovou přílohou č.2 rozhodnutí ze dne 4.9.2015.

Přehled dotčení jednotlivých obcí ORP:

Statutární město Ostrava

Na území statutárního města Ostravy se nachází všechna uvedená CHLÚ, kromě CHLÚ Šenov u Ostravy.

Obec Stará Ves nad Ondřejnicí

Na území obce Stará Ves zasahuje CHLÚ Česká část Hornoslezské pánve a CHLÚ Krmelín.

Město Šenov

Na území obce Šenov zasahuje CHLÚ Česká část Hornoslezské pánve, CHLÚ Rychvald a CHLÚ Šenov u Ostravy.

Obec Václavovice

Na území obce Václavovice zasahuje CHLÚ Česká část Hornoslezské pánve.

Město Vratimov

Na území obce Vratimov zasahuje CHLÚ Česká část Hornoslezské pánve, CHLÚ Paskov.

Na území těchto obcí se chráněné ložiskové území nenachází:

Čavisov, Dolní Lhota, Horní Lhota, město Klimkovice, Olbramice, Velká Polom, Vřesina, Zbyslavice.

JEV A59 - CHRÁNĚNÁ ÚZEMÍ PRO ZVLÁŠTNÍ ZÁSAHY DO ZEMSKÉ KŮRY

Popis jevu: Zvláštními zásahy do zemské kůry se podle výše uvedeného zákona rozumí zřizování, provoz, zajištění a likvidace zařízení pro: a) uskladňování plynů nebo kapalin v přírodních horninových strukturách a v podzemních prostorech (podzemní zásobníky plynů a kapalin), b) ukládání radioaktivních a jiných odpadů v podzemních prostorech, c) průmyslové využívání tepelné energie zemské kůry s výjimkou tepelné energie vody vyvedené na povrch, d) ukládání oxidu uhličitého do přírodních horninových struktur;

Předpis / dokument: Zákon č. 44/1988 Sb., o ochraně a využití nerostného bohatství (horní zákon), §34; Zákon č. 62/1988 Sb., o geologických pracích, §13, §17; Vyhláška č. 364/1992 Sb., o chráněných ložiskových územích, §6.

Poskytovatel údaje o území: Ministerstvo ŽP, Česká geologická služba – GEOFOND

Limit území: Ano

Chráněné území pro zvláštní zásahy do zemské kůry není ve správním obvodu ORP Ostrava vymezeno.

JEV A60 - LOŽISKA NEROSTNÝCH SUROVIN

Popis jevu: Ložiska nerostných surovin představují přírodní akumulaci nerostů, které jsou v současnosti nebo budoucnosti za určitých technologických podmínek ekonomicky využitelné.
Výhradní ložisko: Zjistí-li se vyhrazený nerost v množství a jakosti, které umožňují důvodně očekávat jeho nahromadění, vydá Ministerstvo životního prostředí osvědčení o výhradním ložisku. Prognózní

zdroj: Jako prognózní zdroje nerostných surovin jsou označovány akumulace nerostných surovin, které jsou prozkoumány méně podrobně, než aby se daly označit jako ložiska s vyhledanými zásobami. Pro potřeby státní správy jsou rozčleněny na čtyři skupiny, označené P, R, Q, Z, podle klesající míry prozkoumanosti a/nebo ekonomického významu. Ložiska nevyhrazených nerostů - ložiska nerostů, které nejsou vyjmenovány v §3, odst. 1 zákona č. 44/1988 Sb.

Předpis / dokument: Zákon č. 44/1988 Sb., o ochraně a využití nerostného bohatství (horní zákon), § 4-7, §15, §29; Vyhláška č. 497/1992 Sb., o evidenci zásob výhradních ložisek nerostů; Zákon č. 62/1988 Sb., o geologických pracích, §13, §17.

Poskytovatel údaje o území: Ministerstvo ŽP, Česká geologická služba – GEOFOND

Limit území: Ano

Výhradní bilancovaná ložiska nerostných surovin

V řešeném území se nachází vymezená výhradní bilancovaná ložiska nerostných surovin ve smyslu § 6 zákona č. 44/1988 Sb. ve znění pozdějších předpisů (horní zákon).

Na většině území města Ostravy, stejně jako v jeho širším okolí, se pod pokryvnými horninovými útvary nachází výhradní ložisko černého uhlí, jež bylo z důvodu jeho ochrany v minulosti vyhlášeno chráněným ložiskovým územím (CHLÚ) „Česká část Hornoslezské pánve“. Hornoslezská pánev je na území ČR základními geologicko-tektonickými strukturami rozčleněna na dílčí pánve, a to na pánev ostravskou (ODP), pánev petřvaldskou (PDP), pánev karvinskou (KDP) a pánev jižní (JDP), přičemž všechny uvedené, až na pánev karvinskou, zasahují do území města Ostravy.

Na ložisko černého uhlíje vázáno rovněž výhradní ložisko hořlavého zemního plynu.

Tab. 6.2.3 Výhradní bilancovaná ložiska nerostných surovin

číslo	název	surovina	nerost	těžba
3052200	Havířov-západ	cihlářská surovina	sprašová hlína, spraš	dosud netěženo
3071021	Důl Odra, stř. J. Fučík	uhlí černé	černé uhlí	dřívější hlubinná
3071021	Důl Odra, stř. J. Fučík	uhlí černé	černé uhlí	dřívější hlubinná
3071021	Důl Odra, stř .J. Fučík	uhlí černé	černé uhlí	dřívější hlubinná
3071026	Důl Odra, stř. J. Fučík	uhlí černé	černé uhlí	dřívější hlubinná
3071026	Důl Odra, stř. J. Fučík	uhlí černé	černé uhlí	dřívější hlubinná
3071026	Důl Odra, stř. J. Fučík	uhlí černé	černé uhlí	dřívější hlubinná
3071100	Důl Odra, stř. Heřmanice	uhlí černé, zemní plyn	černé uhlí	dřívější hlubinná
3071100	Důl Odra, stř. Heřmanice	uhlí černé, zemní plyn	černé uhlí	dřívější hlubinná
3071125	Důl Odra, stř. Heřmanice	uhlí černé	černé uhlí	dřívější hlubinná
3071125	Důl Odra, stř. Heřmanice	uhlí černé	černé uhlí	dřívější hlubinná
3071221	Důl Odra, stř. Ostrava-Přívoz	uhlí černé, zemní plyn	antracit, černé uhlí	dřívější hlubinná
3071222	Důl Odra, stř. Ostrava-Koblov	uhlí černé, zemní plyn	antracit, černé uhlí	dřívější hlubinná
3071226	Důl Odra, stř. Ostrava-Přívoz	uhlí černé	černé uhlí	dřívější hlubinná
3071227	Důl Odra, stř.Ostrava-Koblov	uhlí černé	černé uhlí	dřívější hlubinná
3071521	Důl Odra, z. Ostrava 3	uhlí černé, zemní plyn	černé uhlí	dřívější hlubinná
3071521	Důl Odra, z. Ostrava 3	uhlí černé, zemní plyn	černé uhlí	dřívější hlubinná
3071522	Důl Odra, z. Ostrava 1	uhlí černé, zemní plyn	černé uhlí	dřívější hlubinná
3071523	Důl Odra, z. Vítkovice	uhlí černé	černé uhlí	dřívější hlubinná
3071526	Důl Odra, z. Ostrava 3	uhlí černé	černé uhlí	dřívější hlubinná
3071527	Důl Odra, z. Ostrava 1	uhlí černé	černé uhlí	dřívější hlubinná
3071528	Důl Odra, z. Vítkovice	uhlí černé	černé uhlí	dřívější hlubinná
3071700	Důl Odra, stř. Paskov	uhlí černé	černé uhlí	dřívější hlubinná
3071701	Důl Paskov	zemní plyn		současná z vrtu
3071725	Důl Odra, stř. Paskov	uhlí černé	černé uhlí	dřívější hlubinná
3072200	Věřňovice	uhlí černé, zemní plyn	černé uhlí, zemní plyn	dosud netěženo
3072301	Václavovická elevace	uhlí černé	černé uhlí	dosud netěženo
3072501	Zábřeh	uhlí černé	černé uhlí	dosud netěženo
3133121	Důl Odra, z. Mariánské Hory	uhlí černé, zemní plyn	černé uhlí	dřívější hlubinná
3133122	Důl Odra, z. Svinov	uhlí černé, zemní plyn	antracit, černé uhlí	dřívější hlubinná
3133126	Důl Odra, z. Mariánské Hory	uhlí černé	černé uhlí	dřívější hlubinná

číslo	název	surovina	nerost	těžba
3133127	Důl Odra, z. Svinov	uhlí černé	černé uhlí	dřívější hlubinná
3143000	Paskov	cihlářská surovina	jíl. sediment, spraš. hlína	dosud netěženo
3143900	Paskov-západ	uhlí černé	černé uhlí	dosud netěženo
3144100	Příbor-sever	uhlí černé, zemní plyn	černé uhlí	dosud netěženo
3257600	Polanka nad Odrou	cihlářská surovina, písky sklář. a slévárenské štěrkopísky	hlína, písek, spraš	dřívější povrchová
3258500	Šilheřovice	uhlí černé		dosud netěženo
3266500	Rychvald	zemní plyn	černé uhlí	současná z vrtu

Prognózní zdroje nerostných surovin

V řešeném území se nachází jeden prognózní zdroj vyhrazených nerostů a jeden prognózní zdroj nevyhrazených nerostů.

Tab.6.2.4 Prognózní zdroje vyhrazených nerostů

číslo	Název	surovina	těžba
9008300	Hrabová-Bartovice	uhlí černé	dosud netěženo

Přehled dotčení jednotlivých obcí ORP:

Statutární město Ostrava

Na území statutárního města Ostravy se nacházejí téměř všechna uvedená ložiska nerostných surovin mimo následující: Havířov-západ (IČ 305220000), Příbor-sever (IČ 314410000) a Řepiště-sever, jih (IČ 933240002).

Ložiska nerostných surovin zasahují do následujících katastrálních území: Antošovice, Bartovice, Dubina u Ostravy, Heřmanice, Horní Datyně, Hošťálkovice, Hrabová, Hrabůvka, Hrušov, Koblov, Košatka nad Odrou, Kunčice nad Ostravicí, Kunčičky, Lhotka u Ostravy, Mariánské Hory, Michálkovice, Moravská Ostrava, Muglinov, Nová Bělá, Nová Ves u Ostravy, Petřkovice u Ostravy, Polanka nad Odrou, Poruba, Proskovice, Přívoz, Radvanice, Slezská Ostrava, Stará Bělá, Stará Ves nad Ondřejnicí, Svinov, Šenov u Ostravy, Třebovice ve Slezsku, Václavovice u F-M, Vítkovice, Vratimov, Výškovice u Ostravy, Zábřeh – Hulváky, Zábřeh – VŽ, Zábřeh nad Odrou.

Obec Stará Ves nad Ondřejnicí

Na území obce Stará Ves se nachází následující ložiska nerostných surovin: Paskov-západ (IČ 314390000) a Příbor-sever (IČ 314410000).

Město Šenov

Na území města Šenova se nachází následující ložiska nerostných surovin: Havířov-západ (IČ 305220000), Důl Odra, stř. J. Fučík (IČ 307102602, IČ 307102604, IČ 307102103, IČ 307102603, Václavovické elevace (IČ 307230100) a Hrabová-Bartovice (IČ 900830000).

Obec Václavovice

Na území obce Václavovice se nachází ložisko nerostných surovin Václavovické elevace (IČ 307230100).

Město Vratimov

Na území města Vratimova se nachází následující ložiska nerostných surovin: Důl Paskov (IČ 307170100), Důl Odra, stř. Paskov (IČ 307172500, IČ 307170000), Václavovické elevace (IČ 307230100) a Hrabová-Bartovice (IČ 900830000).

Na území těchto obcí se ložiska nerostných surovin nenachází:

Obec Čavisov **Obec Dolní Lhota**

Obec Horní Lhota
Město Klimkovice
Obec Olbramice
Obec Velká Polom
Obec Vřesina
Obec Zbyslavice

JEV A61 – PODDOLOVANÁ ÚZEMÍ

Popis jevu: Území zahrnující hlubinná důlní díla vzniklá v důsledku průzkumu nebo těžby nerostných surovin.
Předpis / dokument: Zákon č. 62/1988 Sb., o geologických pracích, ve znění pozdějších předpisů, § 13 a § 17.
Poskytovatel údaje o území: Česká geologická služba
Limit území: Ano

Ve správním území ORP Ostrava se nachází 14 plošných poddolovaných území a 4 bodová poddolovaná území ve smyslu §13 a §17 zákona č. 62/1988 Sb., o geologických pracích, ve znění pozdějších předpisů.

Tab.6.2.5 Poddolovaná území – plošná (zdroj: https://mapy.geology.cz/dulni_dila_poddolovani)

číslo	název	surovina	stáří	projevy
4516	Velká Polom	pyrit	od 19.stol.	haldy+propadliny
4535	Svinov	uhlí černé	před i po 1945	haldy+otevřená ústí+propadliny
4541	Mariánské Hory	uhlí černé	před i po 1945	haldy+otevřená ústí+propadliny
4546	Vítkovice	uhlí černé	před i po 1945	haldy+otevřená ústí+propadliny
4547	Slezská Ostrava I	uhlí černé	před i po 1945	neuvedeno
4549	Paskov	uhlí černé	před i po 1945	haldy+otevřená ústí+propadliny
4554	Přívoz	uhlí černé	před i po 1945	haldy+otevřená ústí+propadliny
4557	Slezská Ostrava III	uhlí černé	před i po 1945	haldy+otevřená ústí+propadliny
4561	Heřmanice	uhlí černé	před i po 1945	neuvedeno
4565	Petřvald u Karviné	uhlí černé	před i po 1945	haldy+otevřená ústí+propadliny
5450	Petřkovice u Ostravy 1	uhlí černé	do 19.stol.	propadliny
5451	Michálkovice	uhlí černé	před i po 1945	neuvedeno
5452	Radvanice	uhlí černé	po r.1945	neuvedeno
5458	Přívoz - DP Mariánské Hory	uhlí černé	po r.1945	neuvedeno

Tab.6.2.6 Poddolovaná území - bodová

číslo	název	surovina	stáří	projevy
4507	Olbramice	neznámá	do 18.stol.	žádné
4512	Klimkovice	neznámá	do 18.stol.	žádné
5457	Petřkovice - Dp Mariánské Hory	uhlí černé	po r.1945	neuvedeno
5459	Lhotka - Dp Petřkovice	uhlí černé	do 19.stol.	neuvedeno

Rozhodnutí Ministerstva životního prostředí České republiky, odboru výkonu státní správy IX, č.j. 580/263c/ENV/09, ze dne 3.7.2009 o změně podmínek ochrany ložisek černého uhlí v chráněném ložiskovém území České části Hornoslezské pánve, ve vymezené části Okres Ostrava-město, které mění podmínky pro výstavbu na území města Ostravy, vymezuje na území města Ostravy **plochy s rozdílnými vlivy těžební činnosti** následovně (zobrazeno ve Výkrese limitů využití území – civilizační faktory):
Plochy „M“ - území kde je možno považovat vlivy poddolování za doznělé. Nadále se nepočítá s těžbou černého uhlí klasickými metodami. Při alternativní exploataci těchto částí se nepředpokládají deformace terénu. Pro výstavbu v plochách „M“ nebudou vydávány Krajským úřadem MSK individuální stanoviska. Bude vydáno generální závazné stanovisko, které stanoví technické podmínky pro umístění a provedení staveb v těchto plochách. Stavby nesouvisející s dobýváním mohou být realizovány bez zvláštních opatření proti účinkům poddolování.
Plochy „N“ - území mimo vlivy dobývání, kde se nepočítá s těžbou černého uhlí klasickými metodami. Při alternativní exploataci těchto částí ložisek se nepředpokládají deformace terénu.

Přehled dotčení jednotlivých obcí ORP:

Statutární město Ostrava
Do území statutárního města Ostravy zasahuje 13 ze 14 plošných poddolovaných území (všechna mimo poddolované území Velká Polom) a bodové poddolované území č. 5459 v k.ú. Lhotka a č. 5457 v k.ú. Petřkovice.

Město Klimkovice
Na území města Klimkovice se nachází 1 bodové poddolované území č. 4512 Klimkovice.

Obec Olbramice
Na území obce Olbramice se nachází 1 bodové poddolované území č. 4507 Olbramice.

Město Šenov
Do území města Šenova zasahují 2 plošná poddolovaná území č. 4565 Petřvald u Karviné a č. 5452 Radvanice.

Obec Velká Polom
Do území obce Velká Polom zasahuje 1 plošné poddolované území č. 4516 Velká Polom.

Město Vratimov
Do území města Vratimova zasahuje 1 plošné poddolované území č. 4549 Paskov.

Na území těchto obcí se poddolovaná území nenachází:
Obec Čavisov
Obec Dolní Lhota
Obec Horní Lhota
Obec Stará Ves nad Ondřejnicí
Obec Václavovice u Frýdku – Místku
Obec Vřesina
Obec Zbyslavice

JEV A62 - SESUVNÁ ÚZEMÍ A ÚZEMÍ JINÝCH GEOLOGICKÝCH RIZIK

Popis jevu: jedná se o svahové nestability, o nichž jsou Informace a prostorové vymezení získávány vlastními geologickými pracemi a z dostupných archivních materiálů převzatých z jiných organizací (registrační záznamy o sesuvných územích a územích jiných geologických rizik). Mapy převažujícího radonového indexu geologického podloží neslouží pro hodnocení radonového indexu pozemku pro stavební účely. Jsou primárně určeny pro vytipování oblastí, v nichž je možno očekávat zvýšený výskyt objektů s vnitřní koncentrací radonu překračujících směrné hodnoty dle aktuálních vyhlášek SÚJB.

Předpis / dokument: Zákon č. 62/1988 Sb., o geologických pracích, §§ 13, 17. Vyhláška č. 369/2004 Sb., o projektování, provádění a vyhodnocování geologických prací, oznamování rizikových geofaktorů a o postupu při výpočtu zásob výhradních ložisek, § 10, příloha č. 9 – čl. 4, 5. Zákon č. 18/1997 Sb., o mírovém využívání jaderné energie a ionizujícího záření (atomový zákon) a o změně a doplnění některýc h zákonů, §§ 6, 6a, 9. Vyhláška č. 307/2002 Sb., o radiační ochraně, ve znění vyhl. č. 499/2005 Sb., § 19 a příl. č. 11

Poskytovatel údaje o území: Česká geologická služba

Limit území: Ano

Sesuvná území

Ve správním území ORP Ostrava se nachází 32 bodových sesuvných území a 82 plošných sesuvných území, které ve smyslu §13 a §17 zákona č. 62/1988 Sb., o geologických pracích, ve znění pozdějších předpisů, poskytla Česká geologická služba (ČGS) v rámci aktualizace územně analytických podkladů.

(Sesuvy označené v následujících tabulkách ve sloupci „Číslo“ čtyřmístným kódem jsou převzaty z Registru sesuvů – Geofond. Sesuvy označené pěti- resp. šestimístným kódem pocházejí z Registru

svahových nestabilit ČGS. První 4 číslice označují zkráceně list Základní mapy ČR 1:10 000, poslední jedna, resp. dvě číslice pořadí sesuvu v rámci mapového listu.)

Příklad: **44112** = označení 2. sesuvu identifikovaného na listu mapy 15-44-11.

Tab. 6.2.7 Sesuvná území bodová

Číslo	Lokalita (k.ú.)	Klasifikace	Stupeň aktivity	Rok revize
3561	Stará Bělá	sesuv	potenciální	2008
3562	Stará Bělá	sesuv	potenciální	1974
3563	Stará Bělá	sesuv	potenciální	1974
3574	Proskovice	sesuv	stabilizované	1974
3604	Šenov	sesuv	stabilizované	2006
5898	Michálkovice	sesuv	pohřbené	2008
6334	Hošťálkovice	proud	pohřbené	2008
6352	Michálkovice	sesuv	aktivní	2008
6592	Vřesina u Bílovce	sesuv	stabilizované	2008
6635	Svinov	sesuv	aktivní	2008
6985	Petřkovice	sesuv	stabilizované	2003
7023	Ostrava - Svinov	sesuv	potenciální	2003
7024	Svinov	sesuv	stabilizované	2009
7701	Petřkovice	sesuv	aktivní	2009
7703	Lhotka u Ostravy	sesuv	aktivní	2006
8351	Dolní Lhota u Ostravy	sesuv	aktivní	2009
8353	Poruba - sever	sesuv	pohřbené	2009
Mapované sesuvy bodové (nebyl dodán rok revize)				
43041	Petřkovice u Ostravy	sesuv	aktivní	
43042	Petřkovice u Ostravy	sesuv	aktivní	
43043	Petřkovice u Ostravy	sesuv	aktivní	
43044	Petřkovice u Ostravy	sesuv	aktivní	
430518	Heřmanice	Sesuv	aktivní	
43051	Koblov	sesuv	aktivní	
43052	Slezská Ostrava	sesuv	dočasně uklidněné	
43054	Slezská Ostrava	sesuv	dočasně uklidněné	
43055	Slezská Ostrava	sesuv	dočasně uklidněné	
43056	Slezská Ostrava	sesuv	aktivní	
43057	Slezská Ostrava	sesuv	dočasně uklidněné	
43058	Slezská Ostrava	sesuv	aktivní	
43059	Slezská Ostrava	sesuv	aktivní	
43101	Radvanice	sesuv	aktivní	
43101	Slezská Ostrava	sesuv	dočasně uklidněné	
43181	Proskovice	sesuv	aktivní	
43201	Vratimov	sesuv	aktivní	
43202a	Vratimov	sesuv	aktivní	
43202b	Vratimov	sesuv	aktivní	
43202c	Vratimov	sesuv	aktivní	
44112	Šenov u Ostravy	sesuv	aktivní	
44161	Horní Datyně	sesuv	aktivní	
44164	Horní Datyně	sesuv	aktivní	
154308	Svinov	sesuv	aktivní	
43071	Krásné Pole	sesuv	aktivní	
43121	Olbramice	sesuv	dočasně uklidněné	

Tab. 6.2.8 Sesuvná území plošná

Číslo	Lokalita (k.ú.)	Klasifikace	Stupeň aktivity	Rok revize
3531	Ostrava-Přívoz	sesuv	potenciální	1974

Číslo	Lokalita (k.ú.)	Klasifikace	Stupeň aktivity	Rok revize
3532	Heřmanice, Sl. Ostrava	sesuv	potenciální	1974
3533	Sl. Ostrava, Heřmanice	sesuv	potenciální	1974
3534	Slezská Ostrava	sesuv	potenciální	1974
3535	Heřmanice	sesuv	potenciální	1974
3538	Petřkovice u Ostravy	sesuv	potenciální	1974
3539	Koblov, Ptřkovice u Ostravy	sesuv	potenciální	1974
3543	Koblov	sesuv	potenciální	1974
3544	Hladnov, Sl. Ostrava	sesuv	potenciální	1975
3545	Heřmanice	sesuv	potenciální	1979
3546	Heřmanice, Sl.Ostrava	sesuv	potenciální	1975
3556	Polanka nad Odrou	sesuv	potenciální	1974
3557	Zábřeh nad Odrou, Výškovice u Ostravy	sesuv	potenciální	2003
3558	Zábřeh nad Odrou	sesuv	stabilizované	1974
3559	Výškovice u Ostravy	sesuv	potenciální	1974
3560	Výškovice u Ostravy	sesuv	stabilizované	1974
3564	Stará Bělá	sesuv	potenciální	1974
3565	Stará Bělá	sesuv	potenciální	1974
3566	Stará Bělá	sesuv	potenciální	1974
3567	Stará Bělá, Výškovice u O.	sesuv	potenciální	1974
3568	Stará Bělá, Výškovice u O.	sesuv	potenciální	1974
3569	Stará Bělá	sesuv	potenciální	1974
3570	Výškovice	sesuv	stabilizované	1974
3571	Výškovice	sesuv	stabilizované	1974
3572	Proskovice	sesuv	potenciální	1974
3573	Proskovice	sesuv	stabilizované	2007
3575	Stará Bělá	sesuv	stabilizované	1974
3576	Stará Bělá	sesuv	potenciální	2008
3577	Stará Bělá	sesuv	potenciální	1974
3578	Polanka nad Odrou	sesuv	potenciální	1974
3583	Stará Ves n/O	sesuv	potenciální	1974
3584	Proskovice, Stará Ves n/O	sesuv	potenciální	1974
3585	Stará Ves n/O	sesuv	potenciální	1974
3587	Stará Ves n/O	sesuv	potenciální	1974
3588	Stará Ves n/O	sesuv	potenciální	1974
3594	Stará Ves n/OPetřvald	sesuv	potenciální	1974
3595	Stará Ves n/Odrou, Košatka n/Odrou	sesuv	potenciální	1974
3601	Stará Ves n/O	sesuv	potenciální	1974
3609	Šenov u Ostravy	sesuv	potenciální	2008
3610	Šenov u Ostravy	sesuv	potenciální	2010
3612	Šenov u Ostravy	sesuv	potenciální	2006
3613	Šenov u Ostravy	sesuv	potenciální	2006
3614	Šenov u Ostravy	sesuv	potenciální	2006
3696	Lhotka u Ostravy	sesuv	potenciální	1974
4053	Radvanice	sesuv	potenciální	2009
4054	Radvanice	sesuv	potenciální	2009
4055	Michálkovice	sesuv	potenciální	2009
4056	Radvanice	sesuv	potenciální	1979
4057	Slezská Ostrava	sesuv	stabilizované	2009
4058	Vratimov	sesuv	potenciální	2009
4059	Horní Datyně	sesuv	potenciální	2009
4060	Horní Datyně	sesuv	potenciální	1979
4061	Radvanice, Sl.Ostrava	sesuv	stabilizované	2009
4063	Bartovice, Šenov u O.	sesuv	potenciální	2006
4064	Radvanice, Michálkovice	sesuv	potenciální	1979

Číslo	Lokalita (k.ú.)	Klasifikace	Stupeň aktivity	Rok revize
4101	Vratimov	sesuv	aktivní	2009
5789	Krásné Pole	sesuv	potenciální	2009
5790	Krásné Pole	sesuv	potenciální	2009
5791	Vřesina	sesuv	potenciální	1985
5792	Vřesina	sesuv	potenciální	1985
6609	Ostrava	sesuv	stabilizované	
6610	Michálkovice	sesuv	potenciální	2008
7025	Polanka n. O.	sesuv	potenciální	2003
7420	Lhotka u Ostravy	sesuv	aktivní	2009
7702	Petřkovice u Ostravy	sesuv	potenciální	2009
7704	Lhotka u Ostravy	sesuv	potenciální	2009
7772	Zábřeh-Hulváky	sesuv	potenciální	2007
Plošné sesuvy mapované, u kterých nebyl dodán rok revize				
41251	Petřkovice u Ostravy	sesuv	aktivní	
43051	Koblov	řícení	aktivní	
430516	Koblov	řícení	aktivní	
430516a	Koblov	řícení	aktivní	
430517	Koblov	řícení	aktivní	
43053	Slezská Ostrava	sesuv	dočasně uklidněný	
43231	Stará Ves	sesuv	aktivní	
44111	Radvanice	sesuv	aktivní	
44113	Šenov u Ostravy	sesuv	aktivní	
44115	Šenov u Ostravy	sesuv	dočasně uklidněné	
44165	Šenov u Ostravy, Horní Datyně	sesuv	dočasně uklidněné	
44163	Horní Datyně	sesuv	aktivní	
430510	Slezská Ostrava	sesuv	dočasně uklidněný	
430511	Slezská Ostrava	sesuv	dočasně uklidněný	
430512	Slezská Ostrava	sesuv	dočasně uklidněný	
430513	Slezská Ostrava	sesuv	aktivní	
430514	Slezská Ostrava	sesuv	dočasně uklidněný	
44114	Bartovice, Šenov u Ostravy	sesuv	dočasně uklidněný	
44114a	Bartovice	sesuv	aktivní	
44114b	Bartovice	sesuv	aktivní	
44114c	Bartovice	sesuv	dočasně uklidněný	
44114d	Bartovice	sesuv	dočasně uklidněný	
44114e	Bartovice	sesuv	dočasně uklidněný	
44162	Šenov u Ostravy, Václavovice u F-M	sesuv	aktivní	
43141	Výškovice u Ostravy	sesuv	aktivní	
43202d	Vratimov	sesuv	aktivní	

Pohřbený sesuv=tvary překryté mladšími sedimenty

Na území těchto obcí se sesuvná území nevyskytují:

Čavisov, Horní Lhota, Klimkovice, Velká Polom a Zbyslavice.

JEV A 119 - JINÁ RIZIKA: VÝSKYT DŮLNÍCH PLYNŮ

V důsledku zastavení provozu dolů v oblasti ostravské pánve a z části pánve petřvaldské, a s ním spojeným ukončením nuceného odvětrávání důlních prostor, vyvstal od poloviny 90. let 20. století problém nekontrolovatelného výstupu důlních plynů na povrch, zejména metanu jako jejich nejnebezpečnější složky, neboť tento v 4,5-15 % koncentraci ve směsi se vzduchem tvoří výbušnou směs. Výstup těchto plynů úzce souvisí s plynodajností karbonského souvrství, plynopropustností

pokryvných hornin a s existencí komunikačních cest plynů vzniklých hornickou činností. Z tohoto důvodu lze za místa s největším rizikem výstupu důlních plynů na povrch považovat především nedostatečně zlikvidovaná stará důlní díla, karbonská okna, tj. výstupy plynonosných karbonských hornin na povrch, a tzv. minipánve, tedy výruby slojí dobývaných v malé hloubce pod povrchem. Výstupem důlních plynů, resp. metanu na povrch jsou na území města Ostravy nejvíce postiženy Slezská Ostrava, Muglinov a Petřkovice, ve kterých je výše uvedeným ohroženo více než 20 % území, a dále Hrušov, Koblov, Hošťálkovice a Lhotka.

Pro ohodnocení míry nebezpečí výstupu důlních plynů na povrch byla vypracována mapa kategorizace území OKR, jež je průběžně aktualizována a v níž jsou vyznačena území:

- s možnými nahodilými výstupy důlních plynů, tj. území ohraničená nulovou izolinií vlivu dobývacích prací (hranice poklesových kotlin); území statutárního města Ostravy je takto postiženo přibližně ze 44 %; projektem 35/AKT zprac.v letech 2010-2019 byla v této ploše vymezena místa – území ověřená bez výstupů resp. zajištěná proti výstupům metanu na povrch - viz výřez z mapy
- ohrožená výstupy důlních plynů, tj. území ohraničená izolinií 50 m mocnosti pokryvných útvarů, nacházející se uvnitř plochy území s možnými náhodnými nekontrolovatelnými výstupy důlních plynů na povrch; území statutárního města Ostravy je takto postiženo přibližně z 5 %,
- nebezpečná výstupy důlních plynů (tzv.karbonské okno), tj. území ohraničená konturami ploch vydobytých porubů do hloubky 100 m pod povrchem zvětšené o 50 m bezpečnostní pásmo (toto území je uvnitř ploch území ohrožených nekontrolovatelnými výstupy důlních plynů), jako území nebezpečná jsou rovněž klasifikována všechna hlavní důlní díla ústící na povrch vč. jejich bezpečnostních pásem; území statutárního města Ostravy je takto postiženo přibližně z 3 %,
- území nebezpečné výstupy metanu
- bez nebezpečí výstupu důlních plynů, tj. území situována mimo vliv dobývání; bez nebezpečí výstupů důlních plynů je přibližně 48 % statutárního města Ostravy.

Jak již bylo uvedeno výše, nedostatečně zajištěná důlní díla představují významná rizika lokálního výstupu důlních plynů na povrch, přičemž na významu tato rizika nabývají především v případech výstupu těchto plynů v blízkosti stavebních či jiných objektů, u nichž může docházet k akumulaci výbušných koncentrací důlních plynů. Z tohoto pohledu je nutno zdůraznit také možnost šíření metanu na dlouhé vzdálenosti prostřednictvím podpovrchových inženýrských sítí, čímž se tento může vyskytovat i mimo bezpečnostní pásmo důlních děl. Dalším nebezpečím v důsledku existence v minulosti nedostatečně zajištěných důlních děl je nebezpečí možné ztráty stability ústí těchto děl na povrchu.

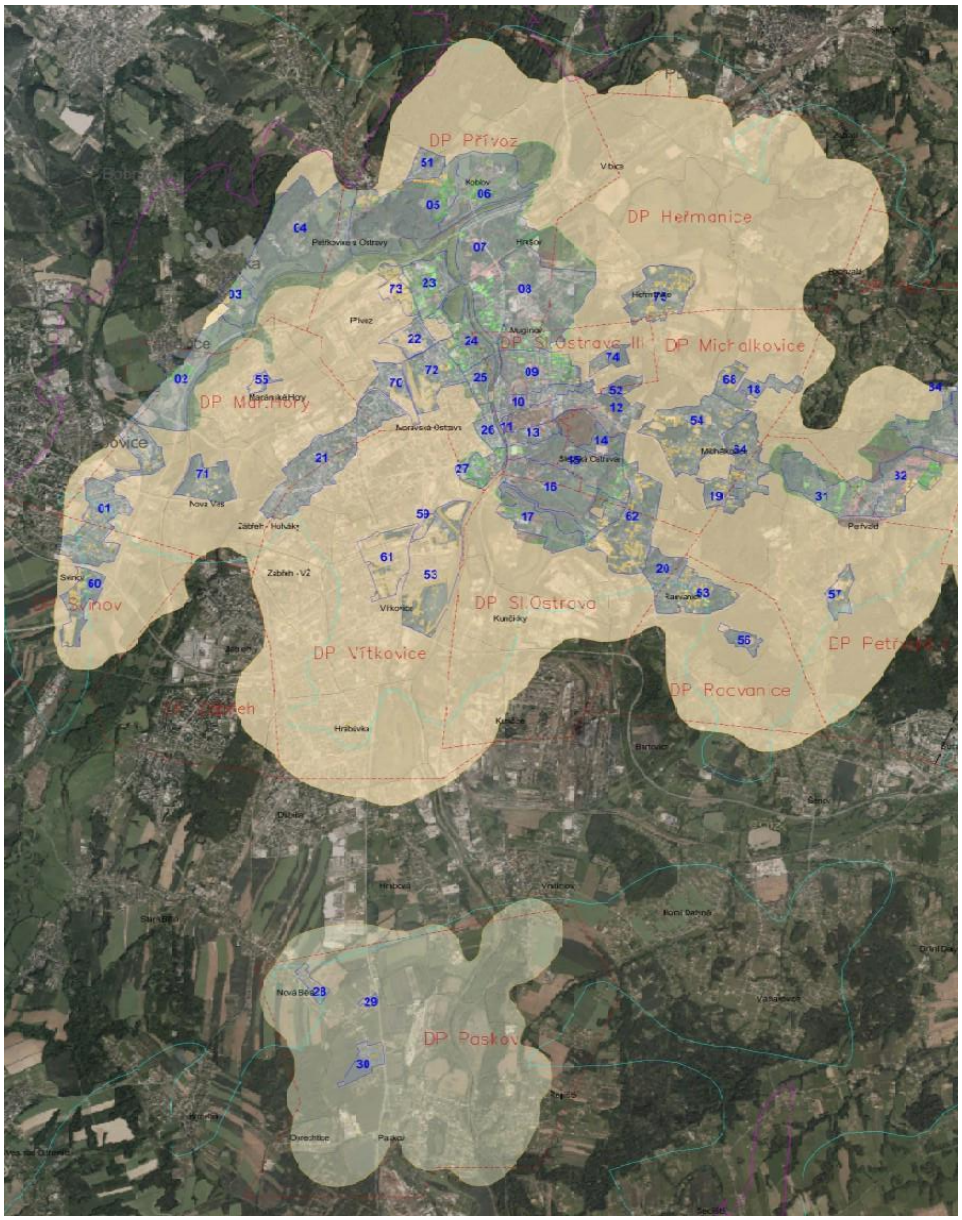

Mapa s vyznačením území zajištěných proti výstupům metanu (blíže v mapě : https://www.diamo.cz › storage › app › media)

Na území obcí se lokalizace výstupu důlních plynů nenachází:

Obec Čavisov
Obec Olbramice
Město Šenov
Obec Václavovice
Obec Vřesina
Obec Zbyslavice

JEV A63 - STARÁ DŮLNÍ DÍLA

Popis jevu: Starým důlním dílem se podle zákona rozumí důlní dílo v podzemí, které je opuštěno a jehož původní provozovatel ani jeho právní nástupce neexistuje nebo není znám. Starým důlním dílem je také opuštěný lom po těžbě vyhrazených nerostů, jehož původní provozovatel ani jeho právní nástupce neexistuje nebo není znám.

Předpis / dokument: Zákon č. 44/1988 Sb., o ochraně a využití nerostného bohatství (horní zákon), § 35. Vyhláška č. 363/1992 Sb., o zjišťování starých důlních děl a vedení jejich registru, ve znění vyhlášky

č. 368/2004 Sb., §§ 1, 2. Zákon č. 62/1988, o geologických pracích, §§ 13, 17. Zákon č. 61/1988 Sb., o hornické činnosti, výbušninách a o státní báňské správě, § 40 odst. 5 písm. a).

Poskytovatel údaje o území: Ministerstvo ŽP, Česká geologická služba (ČGS)
Limit území: Ano

Statutární město Ostrava

Na území města Ostravy jsou evidovány stovky starých důlních děl. Všechna důlní díla v zastavěných oblastech, kromě několika málo, která jsou dosud v řešení, byla již odborně zajištěna. V okolí zajišťovaných starých důlních děl jsou vyhlašovány **stavební uzávěry**. Stavební uzávěry jsou stanovovány v bezpečnostním pásmu důlního díla, což znamená, že mají většinou tvar kruhu o poloměru 25 m kolem zajišťovaného důlního díla.

Tab. 6.2.9 Stará důlní díla

číslo položky	Surovina	Katastrální území	Rok ukončení provozu	Lokalita/název	Poskytovatel údajů
001	Uhlí černé	Hrušov	1999	kutací jáma 3	ČGS
002	Uhlí černé	Hrušov	2000-2001	Ostrava - Heřmanice - kutací jáma 2	ČGS
003	Uhlí černé	Slezská Ostrava	2001	Kutací jáma Zwierzina č. 6	ČGS
004	Uhlí černé	Lhotka u Ostravy	1999-2005	štola František	ČGS
005	Uhlí černé	Slezská Ostrava	2001	Jáma č. V	ČGS
006	Uhlí černé	Slezská Ostrava	2001	Hraniční	ČGS
007	Uhlí černé	Slezská Ostrava	2001	Kutací jáma č. 7	ČGS
008	Uhlí černé	Slezská Ostrava	2001	Kutací jáma č. V (5)	ČGS
009	Uhlí černé	Slezská Ostrava	2001	Salm (N4)	ČGS
010	Uhlí černé	Muglinov	2001	Kutací jáma Hugo	ČGS
011	Uhlí černé	Muglinov	2001	Kutací jáma č. 6	ČGS
012	Uhlí černé	Slezská Ostrava	2001	Boční chodba Jaklovecké štoly	ČGS
013	Uhlí černé	Slezská Ostrava	2001	Světlík Jaklovecké štoly č. 1	ČGS
014	Uhlí černé	Slezská Ostrava	2004	Josef, stará štola	ČGS
015	Uhlí černé	Slezská Ostrava	2002	Zwierzina (N2)	ČGS
016	Uhlí černé	Moravská Ostrava	2002	Vrtná jáma XI	ČGS
017	Uhlí černé	Petřkovice u Ostravy	2002	Bruno - štola	ČGS
018	Uhlí černé	Slezská Ostrava	2002	Kutací III	ČGS
019	Uhlí černé	Slezská Ostrava	2002	Pěčonka	ČGS
020	Uhlí černé	Slezská Ostrava	2005	Salm (N5)	ČGS
021	Uhlí černé	Slezská Ostrava	2006	Aloisie	ČGS
022	Uhlí černé	Slezská Ostrava	2003	Spodní Trahovinská štola	ČGS
023	Uhlí černé	Slezská Ostrava	2003	Vrchní Trahovinská štola	ČGS
024	Uhlí černé	Lhotka u Ostravy	2005	Nálezná (N5)	ČGS
025	Uhlí černé	Lhotka u Ostravy	2005	Údolní	ČGS
026	Uhlí černé	Lhotka u Ostravy	2005	Větrní šachtice (V6)	ČGS
027	Uhlí černé	Petřkovice u Ostravy	2004	Louise	ČGS

028	Uhlí černé	Petřkovice u Ostravy	2004	Neočekávaná	ČGS
029	Uhlí černé	Petřkovice u Ostravy	2004	Štolní	ČGS
030	Uhlí černé	Petřkovice u Ostravy	0	Větrní VII	ČGS
031	Uhlí černé	Slezská Ostrava	0	Kutací, vých. od výd. j.	ČGS
032	Uhlí černé	Slezská Ostrava	2004	U Adámkova údolí	ČGS
033	Uhlí černé	Slezská Ostrava	0	Zwierzina 4	ČGS
034	Uhlí černé	Muglinov	2001	Kutací 8	ČGS
035	Uhlí černé	Slezská Ostrava	1998	Leopoldina	ČGS
036	Uhlí černé	Slezská Ostrava	1998	Františka	ČGS
037	Uhlí černé	Slezská Ostrava	2002	Schodová jáma	ČGS
038	Uhlí černé	Slezská Ostrava	1997	Jáma IV	ČGS
039	Uhlí černé	Muglinov	1999-2004	větrní pro kutací jámu František (větrní 11)	ČGS
040	Uhlí černé	Slezská Ostrava	2000-2001	August	ČGS
041	Uhlí černé	Hrušov	2002	kutací jáma 16	ČGS
042	Uhlí černé	Hrušov	2001	Kutací jáma 21	ČGS
043	Uhlí černé	Hrušov	2002	kutací jáma 23	ČGS
044	Uhlí černé	Moravská Ostrava	2001	vrtná jáma č. 3	ČGS
045	Uhlí černé	Hrušov	2001	Kutací jáma č. 24	ČGS
046	Uhlí černé	Petřkovice u Ostravy	2001	Štola Arnošt	ČGS
047	Uhlí černé	Muglinov	2001	Kutací jáma č. 1	ČGS
048	Uhlí černé	Slezská Ostrava	2004	Kutaci jáma č. 12	ČGS
049	Uhlí černé	Slezská Ostrava	2003	Fárací jáma Bedřich	ČGS
050	Uhlí černé	Slezská Ostrava	2002	Karel (Caroli)	ČGS
051	Uhlí černé	Slezská Ostrava	2004	Žentourová jáma (Göpel)	ČGS
052	Uhlí černé	Slezská Ostrava	2005	Vrtná III	ČGS
053	Uhlí černé	Koblov	2003	Hubert	ČGS
054	Uhlí černé	Koblov	2005	Klementina (Hraniční)	ČGS
055	Uhlí černé	Muglinov	2004	Kutací 18	ČGS
056	Uhlí černé	Petřkovice u Ostravy	2004	Jáma IX	ČGS
057	Uhlí černé	Petřkovice u Ostravy	2004	Jáma V	ČGS
058	Uhlí černé	Petřkovice u Ostravy	0	Jan	ČGS
059	Uhlí černé	Petřkovice u Ostravy	2004	Pokusná 1	ČGS
060	Uhlí černé	Petřkovice u Ostravy	2004	Pokusná 2	ČGS
061	Uhlí černé	Petřkovice u Ostravy	2005	Příkopová	ČGS
062	Uhlí černé	Petřkovice u Ostravy	2005	Žofie	ČGS
063	Uhlí černé	Slezská Ostrava	0	Eliška	ČGS
064	Uhlí černé	Slezská Ostrava	0	Kutací	ČGS

065	Uhlí černé	Slezská Ostrava	0	Kutací (N2)	ČGS
066	Uhlí černé	Slezská Ostrava	2004	Štola (Š1)	ČGS
067	Uhlí černé	Slezská Ostrava	0	Zwierzina 3	ČGS
068	Uhlí černé	Slezská Ostrava	2001	Josef	ČGS
069	Uhlí černé	Moravská Ostrava	1998-2005	Karolína těžní	ČGS
070	Uhlí černé	Slezská Ostrava	1997	Větrní XIII	ČGS
071	Uhlí černé	Slezská Ostrava	1997	Salma I-Ignát	ČGS
072	Uhlí černé	Slezská Ostrava	1997	Salma VII-Hugo	ČGS
073	Uhlí černé	Hrušov	2002	kutací jáma 10	ČGS
074	Uhlí černé	Muglinov	1999	větrní Antonín	ČGS
075	Uhlí černé	Hrušov	2004	kutací jáma 4	ČGS
076	Uhlí černé	Hrušov	2002	větrní do sloje 8	ČGS
077	Uhlí černé	Hrušov	2003	světlík 2 št. Barbora	ČGS
078	Uhlí černé	Hrušov	2000-2001	Ostrava - Heřmanice - kutací jáma 13	ČGS
079	Uhlí černé	Muglinov	2000-2001	Jáma Barbora	ČGS
080	Uhlí černé	Heřmanice	2001	Kutací jáma VII b	ČGS
081	Uhlí černé	Muglinov	2001	Kutací jáma Otto	ČGS
082	Uhlí černé	Petřkovice u Ostravy	2001	Štola dovrchní-sever	ČGS
083	Uhlí černé	Petřkovice u Ostravy	2001	Šachtice	ČGS
084	Uhlí černé	Heřmanice	2001	Jáma Harrachova č. I	ČGS
085	Uhlí černé	Muglinov	2001	Větrní jáma č. 10	ČGS
086	Uhlí černé	Slezská Ostrava	2001	Výdušná B	ČGS
087	Uhlí černé	Michálkovice	2001	Michálkovická	ČGS
088	Uhlí černé	Slezská Ostrava	2004	Ke třem slabým slojím	ČGS
089	Uhlí černé	Muglinov	2002	Kutací jáma č. 11	ČGS
090	Uhlí černé	Muglinov	2002	Kutací jáma č. 14	ČGS
091	Uhlí černé	Slezská Ostrava	2004	Jáma č. 4 (IV)	ČGS
092	Uhlí černé	Petřkovice u Ostravy	2002	Údolní štola (jižní ústí)	ČGS
093	Uhlí černé	Petřkovice u Ostravy	2002	Dovrchní jih	ČGS
094	Uhlí černé	Slezská Ostrava	2002	U Myslivny	ČGS
095	Uhlí černé	Koblov	2003	František	ČGS
096	Uhlí černé	Heřmanice	0	Harrach III	ČGS
097	Uhlí černé	Lhotka u Ostravy	2005	Větrní šachtice (V5)	ČGS
098	Uhlí černé	Petřkovice u Ostravy	2005	Berta	ČGS
099	Uhlí černé	Petřkovice u Ostravy	2005	Emma	ČGS
100	Uhlí černé	Petřkovice u Ostravy	2004	Juliána	ČGS
101	Uhlí černé	Petřkovice u Ostravy	2004	Polli	ČGS

102	Uhlí černé	Petřkovice u Ostravy	2005	Poustevník	ČGS
103	Uhlí černé	Petřkovice u Ostravy	0	Průzkumná	ČGS
104	Uhlí černé	Petřkovice u Ostravy	2004	Růžena	ČGS
105	Uhlí černé	Petřkovice u Ostravy	2005	Větrní I	ČGS
106	Uhlí černé	Petřkovice u Ostravy	2005	Větrní šachtice	ČGS
107	Uhlí černé	Slezská Ostrava	0	Grabina	ČGS
108	Uhlí černé	Slezská Ostrava	0	Kutací (N3)	ČGS
109	Uhlí černé	Slezská Ostrava	2004	Štola (Š3)	ČGS
110	Uhlí černé	Slezská Ostrava	0	Zwierzina (N1)	ČGS
111	Uhlí černé	Slezská Ostrava	1998	světlík jaklovecké štoly č.5	ČGS
112	Uhlí černé	Moravská Ostrava	1997	Antonín	ČGS
113	Uhlí černé	Slezská Ostrava	1997	Lucie	ČGS
114	Uhlí černé	Hrušov	2003	kutací jáma 8	ČGS
115	Uhlí černé	Hrušov	1999	kutací jáma 9	ČGS
116	Uhlí černé	Muglinov	2003	kutací jáma 3	ČGS
117	Uhlí černé	Muglinov	2000-2001	Jáma 4	ČGS
118	Uhlí černé	Hrušov	2002	Kutací jáma 29	ČGS
119	Uhlí černé	Slezská Ostrava	2001	Kutací jáma	ČGS
120	Uhlí černé	Slezská Ostrava	2001	Jáma č. VII	ČGS
121	Uhlí černé	Hrušov	2001-2005	Světlík č. 1 štoly sv. Barbora	ČGS
122	Uhlí černé	Petřkovice u Ostravy	2001	Štola Vilém	ČGS
123	Uhlí černé	Hrušov	2001	Kutací jáma č. 17	ČGS
124	Uhlí černé	Petřkovice u Ostravy	2007	Bohatá slojemi	ČGS
125	Uhlí černé	Petřkovice u Ostravy	2002	Hugo - štola	ČGS
126	Uhlí černé	Petřkovice u Ostravy	2002	Bruno - šachta	ČGS
127	Uhlí černé	Přívoz	2003	Jáma 15 (Vrtná jáma XV)	ČGS
128	Uhlí černé	Petřkovice u Ostravy	2004	Nadějná	ČGS
129	Uhlí černé	Slezská Ostrava	2003	Salm (N6)	ČGS
130	Uhlí černé	Slezská Ostrava	2003	Salm (N3)	ČGS
131	Uhlí černé	Slezská Ostrava	2004	Kutací u Zawadova domu	ČGS
132	Uhlí černé	Lhotka u Ostravy	2005	Údolní	ČGS
133	Uhlí černé	Petřkovice u Ostravy	2004	Bedřich	ČGS
134	Uhlí černé	Petřkovice u Ostravy	2004	Jáma VI	ČGS
135	Uhlí černé	Petřkovice u Ostravy	2004	Jáma VIII	ČGS

136	Uhlí černé	Petřkovice u Ostravy	2004	Marie	ČGS
137	Uhlí černé	Petřkovice u Ostravy	0	Pokusná	ČGS
138	Uhlí černé	Petřkovice u Ostravy	0	Větrní (V8)	ČGS
139	Uhlí černé	Slezská Ostrava	0	Kutací (K2)	ČGS
140	Uhlí černé	Slezská Ostrava	0	Kutací 10	ČGS
141	Uhlí černé	Slezská Ostrava	0	Výdušná A	ČGS
142	Uhlí černé	Slezská Ostrava	0	Bazaly	ČGS
143	Uhlí černé	Michálkovice	1998	Ferdinand	ČGS
144	Uhlí černé	Slezská Ostrava	1999-2001	Jaklovecká štola	ČGS
145	Uhlí černé	Slezská Ostrava	2000-2001	Kutací jáma Eleonora	ČGS
146	Uhlí černé	Přívoz	2001	Jáma 27	ČGS
147	Uhlí černé	Slezská Ostrava	2001	Světlík E	ČGS
148	Uhlí černé	Muglinov	2001	Kutací jáma č. 9	ČGS
149	Uhlí černé	Hrušov	2001	Kutací jáma č. 14	ČGS
150	Uhlí černé	Slezská Ostrava	2001	Kutací jáma Hladnov	ČGS
151	Uhlí černé	Slezská Ostrava	2004	Štola Korunní princ spodní	ČGS
152	Uhlí černé	Slezská Ostrava	2003	Jáma Haber	ČGS
153	Uhlí černé	Slezská Ostrava	2004	Štola Burňa	ČGS
154	Uhlí černé	Muglinov	2003	Kutací jáma Matyáš	ČGS
155	Uhlí černé	Michálkovice	2002	Michálkovická vrtná	ČGS
156	Uhlí černé	Petřkovice u Ostravy	2002	Světlík I	ČGS
157	Uhlí černé	Slezská Ostrava	2002	Výdušná	ČGS
158	Uhlí černé	Slezská Ostrava	2003	Zámostní ulice č.p. 9	ČGS
159	Uhlí černé	Slezská Ostrava	0	Augustin	ČGS
160	Uhlí černé	Slezská Ostrava	2003	Vrt č. 15	ČGS
161	Uhlí černé	Koblov	2005	Jan	ČGS
162	Uhlí černé	Petřkovice u Ostravy	2004	Terezie	ČGS
163	Uhlí černé	Petřkovice u Ostravy	2005	Větrní (V7)	ČGS
164	Uhlí černé	Slezská Ostrava	0	Kutací (K1)	ČGS
165	Uhlí černé	Petřkovice u Ostravy	2002	Údolní štola (severní ústí)	ČGS
	Uhlí černé	Muglinov	1998	Nová jáma II	ČGS
167	Uhlí černé	Muglinov	1998	Muglinovská jáma	ČGS
168	Uhlí černé	Hrušov	1997	Albert	ČGS
169	Uhlí černé	Slezská Ostrava	1997	Vízina	ČGS
170	Uhlí černé	Slezská Ostrava	1997-2001	Josef	ČGS
171	Uhlí černé	Slezská Ostrava	1997	Bedřich	ČGS
172	Uhlí černé	Slezská Ostrava	1997	Salma VII-Eliška	ČGS
173	Uhlí černé	Slezská Ostrava	1997	Neumann	ČGS

174	Uhlí černé	Hrušov	2006	Barbora-štolová patra (Dědičná štola sv. Barbora)	ČGS
175	Uhlí černé	Přívoz	2002	Kutací jáma 22	ČGS
176	Uhlí černé	Slezská Ostrava	2001	Jáma č. IX	ČGS
177	Uhlí černé	Slezská Ostrava	2001	Denní štola	ČGS
178	Uhlí černé	Muglinov	2001	Kutací jáma č. 10	ČGS
179	Uhlí černé	Muglinov	2001	Kutací jáma č. Kunhuta	ČGS
180	Uhlí černé	Slezská Ostrava	2001	Zwierzina č. 3 (III)	ČGS
181	Uhlí černé	Slezská Ostrava	2003	Korunní princ (Stará šachta)	ČGS
182	Uhlí černé	Slezská Ostrava	2003	Štola u pěšiny na Zámostí	ČGS
	Uhlí černé	Slezská Ostrava	2002	Světlík JDŠ 4	ČGS
184	Uhlí černé	Slezská Ostrava	2003	Haber	ČGS
185	Uhlí černé	Petřkovice u Ostravy	2005	Filipína	ČGS
186	Uhlí černé	Petřkovice u Ostravy	2005	Kleinpeter	ČGS
187	Uhlí černé	Petřkovice u Ostravy	0	Nálezná	ČGS
188	Uhlí černé	Petřkovice u Ostravy	2004	Nová	ČGS
189	Uhlí černé	Petřkovice u Ostravy	2004	Pfeiler	ČGS
190	Uhlí černé	Petřkovice u Ostravy	2004	Stroh	ČGS
191	Uhlí černé	Slezská Ostrava	0	Kutací 5	ČGS
192	Uhlí černé	Slezská Ostrava	0	Kutací 9	ČGS
193	Uhlí černé	Slezská Ostrava	0	Prokop	ČGS
194	Uhlí černé	Slezská Ostrava	1998	Josef	ČGS
195	Uhlí černé	Slezská Ostrava	1997	Prokop	ČGS
196	Uhlí černé	Slezská Ostrava	1997	Jan-výdušná	ČGS
197	Uhlí černé	Muglinov	2002	větrní vrt č. 4	ČGS
198	Uhlí černé	Petřkovice u Ostravy	2001	Oskar 3	ČGS
199	Uhlí černé	Slezská Ostrava	2001	Jáma D	ČGS
200	Uhlí černé	Muglinov	2001	Kutací jáma Gustav (G2)	ČGS
201	Uhlí černé	Slezská Ostrava	2001	Kutací jáma č. 13	ČGS
202	Uhlí černé	Slezská Ostrava	2001	Jáma Pavlína	ČGS
203	Uhlí černé	Slezská Ostrava	2001	Světlík Jaklovecké štoly č. 3	ČGS
204	Uhlí černé	Slezská Ostrava	2003	Nová těžní štola	ČGS
205	Uhlí černé	Hrušov	0	Jáma č. 6	ČGS
206	Uhlí černé	Hrušov	2002	Kutací jáma č. 19	ČGS
207	Uhlí černé	Slezská Ostrava	2004	Jáma č. 6 (VI)	ČGS
208	Uhlí černé	Hrušov	2007	Kutací jáma č. 20	ČGS
209	Uhlí černé	Slezská Ostrava	2004	Kutací jáma Terezie	ČGS
210	Uhlí černé	Moravská Ostrava	2002	Vrtná (Větrná) jáma XIV	ČGS
211	Uhlí černé	Slezská Ostrava	2002	Salm (N1)	ČGS

212	Uhlí černé	Lhotka u Ostravy	2005	Větrní (V4)	ČGS
213	Uhlí černé	Petřkovice u Ostravy	0	David	ČGS
214	Uhlí černé	Petřkovice u Ostravy	2004	Emanuel	ČGS
215	Uhlí černé	Petřkovice u Ostravy	2004	Ihme	ČGS
216	Uhlí černé	Petřkovice u Ostravy	2004	Josef	ČGS
217	Uhlí černé	Petřkovice u Ostravy	2004	Karel	ČGS
218	Uhlí černé	Petřkovice u Ostravy	2004	Kinzer	ČGS
219	Uhlí černé	Petřkovice u Ostravy	2004	Poustevník	ČGS
220	Uhlí černé	Petřkovice u Ostravy	2005	Štolní	ČGS
221	Uhlí černé	Petřkovice u Ostravy	2005	Terezie	ČGS
222	Uhlí černé	Petřkovice u Ostravy	0	Větrní III	ČGS
223	Uhlí černé	Petřkovice u Ostravy	2005	Vilemína	ČGS
224	Uhlí černé	Slezská Ostrava	0	Zwierzina 5	ČGS
225	Uhlí černé	Hrušov	2001	Kutací 7	ČGS
226	Uhlí černé	Slezská Ostrava	2001	štola Jan-PLK	ČGS
227	Uhlí černé	Slezská Ostrava	1998	Zwierzina VII	ČGS
228	Uhlí černé	Hrušov	1997	Jáma I-těžní	ČGS
229	Uhlí černé	Slezská Ostrava	1997	Ema	ČGS
230	Uhlí černé	Muglinov	1999	Kutací František	ČGS
231	Uhlí černé	Hrušov	2002	větrní do sloje 9	ČGS
232	Uhlí černé	Slezská Ostrava	2000-2001	Kutací jáma U Eleonory	ČGS
233	Uhlí černé	Radvanice	2001	kutací jáma č. I	ČGS
234	Uhlí černé	Moravská Ostrava	2001	vrtná jáma č. 9	ČGS
235	Uhlí černé	Petřkovice u Ostravy	2001	Naneta	ČGS
236	Uhlí černé	Petřkovice u Ostravy	2001	Štola Kleinpeter	ČGS
237	Uhlí černé	Slezská Ostrava	2001	Kutací jáma	ČGS
238	Uhlí černé	Slezská Ostrava	2001	Muzika	ČGS
239	Uhlí černé	Hrušov	2001	Kutací jáma č. 15	ČGS
240	Uhlí černé	Hrušov	2001	Větrní jáma č. 2	ČGS
241	Uhlí černé	Slezská Ostrava	2001	Výdušná C	ČGS
242	Uhlí černé	Muglinov	2001	Kutací jáma Písek	ČGS
243	Uhlí černé	Slezská Ostrava	2001	Světlík Jaklovecké štoly č. 2	ČGS
244	Uhlí černé	Petřkovice u Ostravy	2001	Barbora	ČGS
245	Uhlí černé	Slezská Ostrava	2004	Štola Korunní princ vrchni	ČGS

246	Uhlí černé	Slezská Ostrava	2004	Josefská dědičná štola	ČGS
247	Uhlí černé	Slezská Ostrava	2003	Kutaci jáma č. 11	ČGS
248	Uhlí černé	Petřkovice u Ostravy	2002	Větrní šachtice (Š1)	ČGS
249	Uhlí černé	Petřkovice u Ostravy	2002	Hugo - šachta	ČGS
250	Uhlí černé	Koblov	0	Nálezná (N2)	ČGS
251	Uhlí černé	Petřkovice u Ostravy	2004	Reuter	ČGS
252	Uhlí černé	Petřkovice u Ostravy	2004	Vilemína	ČGS
253	Uhlí černé	Slezská Ostrava	0	Kutací (N1)	ČGS
254	Uhlí černé	Slezská Ostrava	0	Kutací 1	ČGS
255	Uhlí černé	Slezská Ostrava	0	Kutací 12	ČGS
256	Uhlí černé	Slezská Ostrava	0	Kutací II	ČGS
257	Uhlí černé	Slezská Ostrava	0	Kutací vých. od výd. j.	ČGS
258	Uhlí černé	Slezská Ostrava	2004	Štola (Š2)	ČGS
259	Uhlí černé	Slezská Ostrava	2004	Štola (Š4)	ČGS
260	Uhlí černé	Slezská Ostrava	0	Zwierzina 1	ČGS
261	Uhlí černé	Petřkovice u Ostravy	2001	Jáma III	ČGS
262	-	Petřkovice u Ostravy	2002	Šachticová	MMO
263	-	Petřkovice u Ostravy	2002	Naděje	MMO
264	-	Petřkovice u Ostravy	2002	Šachtice (Š2)	MMO
265	-	Petřkovice u Ostravy	2002	Šachtice (Š3)	MMO
266	-	Petřkovice u Ostravy	2002	Větrní (V9)	MMO
267	-	Petřkovice u Ostravy	2002	Dodatečná	MMO
268	-	Petřkovice u Ostravy	2002	Ludvík	MMO
269	-	Petřkovice u Ostravy	2002	August	MMO
270	-	Petřkovice u Ostravy	2002	Reuter	MMO
271	-	Petřkovice u Ostravy	2002	Bohatá jih	MMO
272	-	Slezská Ostrava	2002	Tadeáš	MMO
273	-	Slezská Ostrava	2002	Salm (N2)	MMO
274	-	Slezská Ostrava	2002	Kutací 6	MMO
275	-	Slezská Ostrava	2002	Kutací	MMO
276	-	Slezská Ostrava	2002	Kutací	MMO
277	-	Slezská Ostrava	2002	Kutací před štolou Zwierzina	MMO
278	-	Slezská Ostrava	2002	Zwierzina	MMO
279	-	Svinov	2002	Oderského jáma ve Svinově	MMO

280	-	Heřmanice	2002	Harrach II	MMO
281	-	Hrušov	2002	Kutací 12, starý Hubert	MMO
282	-	Koblov	2002	Nálezná (N1)	MMO
283	-	Koblov	2002	Naděje	MMO
284	-	Koblov	2002	Pokusná (P1)	MMO
285	-	Koblov	2002	Antonín	MMO
286	-	Koblov	2002	Gustav (G1)	MMO
287	-	Koblov	2002	Josef	MMO
288	-	Koblov	2002	Mach	MMO
289	-	Koblov	2002	Pavlína	MMO
290	-	Koblov	2002	Jáma N	MMO
291	-	Koblov	2002	Naneta	MMO
292	-	Lhotka u Ostravy	2002	Nálezná (N3)	MMO
293	-	Lhotka u Ostravy	2002	Kutací (K2)	MMO

Na území těchto obcí se stará důlní díla nevyskytují:

Obec Čavisov
Obec Dolní Lhota
Obec Horní Lhota
Město Klimkovice
Obec Olbramice
Obec Stará Ves nad Ondřejnicí
Město Šenov
Obec Václavovice
Obec Velká Polom
Město Vratimov
Obec Vřesina
Obec Zbyslavice

JEV A64a - UZAVŘENÁ A OPUŠTĚNÁ ÚLOŽNÁ MÍSTA TĚŽEBNÍHO ODPADU

Popis jevu: **Úložným místem** je důlní stavba vyhrazená pro ukládání těžebního odpadu v pevném nebo kapalném stavu nebo ve formě roztoku či suspenze, včetně odkališť, přičemž součástí této stavby je zpravidla hráz nebo jiný dílčí objekt sloužící k držení, zachycení, spoutání nebo k jiné podpůrné úloze pro úložné místo, s výjimkou vytěžených prostor, které jsou těžebním odpadem po vytěžení znovu vyplňovány v rámci sanace a rekultivace a při provádění stavebních prací.

Opuštěným úložným místem je úložné místo, jehož původní provozovatel nebo právní nástupce neexistuje nebo není znám.

Úložná místa se z hlediska možných vlivů na životy, lidské zdraví a životní prostředí zařazují do kategorií I nebo II. O zařazení úložného místa do kategorie a o změně kategorie rozhodne na základě žádosti provozovatele obvodní báňský úřad.

Uzavřené úložné místo je místo sanované a rekultivované ke dni 31. 12. 2010 a dále se za uzavřené považuje úložné místo po ukončení doby stanovené v povolení obvodního báňského úřadu.

Předpis / dokument: Zákon č. 157/2009 Sb., o nakládání s těžebním odpadem a o změně některých zákonů, ve znění pozdějších předpisů, § 2, § 17 odst. 4, § 23.

Poskytovatel údaje o území: Ministerstvo ŽP – odbor ekologických škod, Česká geologická služba

Limit území: Ano

Typy úložných míst:

Odval je násyp horninového odpadu lomu nebo dolu. (synonyma: halda, výsypka).

Odkaliště je místo pro trvalé uložení sypkých odpadů z těžebního odpadu, které jsou často plaveny a usazovány za pomocí vody. Geotechnické vlastnosti náplní odkališť omezují výrazně možnosti jiného využití

těchto ploch po ukončení provozu. Pokud nejsou již nepoužívané odkaliště uzavřeny překryvem, hrozí zde riziko roznosu prašnosti. Z pohledu možného nadlimitního znečištění využívaných vodních zdrojů nebo povrchových vod nereprezentují odkaliště významné riziko.

Odvaly důlní hlušiny jsou pozůstatkem dlouhodobého dolování černého uhlí, přičemž na území města Ostravy se nachází přibližně 50 hald různé velikosti (celková úhrnná plošná rozloha činí zhruba 600 ha, celková kubatura vytěžené důlní hlušiny činí zhruba 90 milionů m3). Obecně bývají odvaly v krajině vnímány jako negativní estetický prvek, většinou zarostlý náletovou vegetací. I přes rekultivaci některých z odvalů se jedná především o plochy s omezenými možnostmi dalšího využit. Z hlediska vlivu na životní prostředí jsou problémem především hořící odvaly, přičemž na území města Ostravy se nachází tři aktivně hořící odvaly, konkrétně se jedná o odval Ema (cca 34 ha), odval Heřmanice a odval Hedvika. Areály důlních odvalů byly v některých případech užívány i k ukládání dalších druhů průmyslových odpadů, které mohou v rámci těchto lokalit reprezentovat samostatný zdroj ohrožení horninového prostředí další kontaminací odlišného charakteru. Příkladem může být halda Dolu Jan Šverma v Mariánských Horách, ve které se nacházejí chemické odpady z bývalých MCHZ nebo halda Heřmanice, na které se nachází uhelné odkaliště, do kterého byly vypouštěny fenol-čpavkové vody z koksovny.

Tab.6.2.8 Uzavřená a opuštěná úložná místa těžebního odpadu

Počet pol.	ID ÚM	Název	Obec	Vznik	Stupeň rekultivace	Rekultivační materialy	Statut	Provo-zovatel
1	3116	Odval Koblov	Koblov	1960	není rekultivováno – vegetační kryt tvořen travinami, keři nebo rumišťní flórou	materiály z hornické činnosti - neaktivní	úložné místo s provozo-vatelem	DIAMO, státní podnik, 00002739
2	3117	Odval Eduard Urx	Petřkovice u Ostravy	1925	není rekultivováno – vegetační kryt tvořen přírodním náletem dřevin	materiály z hornické činnosti - neaktivní	úložné místo s provozo-vatelem	DIAMO, státní podnik, 00002739
3	3118	Odval Stachanov	Hrušov	20. století po roce 1945	rekultivováno biologicky – lesnicky	materiály z hornické činnosti - neaktivní	opuštěné úložné místo	neuvedeno
4	3119	Odval Heřmanice	Hrušov, Vrbice, Heřmanice	20. století do roku 1945	není rekultivováno – vegetační kryt tvořen přírodním náletem dřevin	null	úložné místo s provozo-vatelem	DIAMO, státní podnik, 00002739
5	3121	Odval Oskar	Heřmanice	19. století	není rekultivováno – vegetační kryt tvořen přírodním náletem dřevin	null	opuštěné úložné místo	neuvedeno
6	3126	Odval Hedvika	Radvanice, Petřvald u Karviné	20. století do roku 1945	rekultivováno biologicky – jiné využití	materiály z hornické činnosti - neaktivní	úložné místo s provozo-vatelem	DIAMO, státní podnik, 00002739
7	3128	Odval Ludvík	Radvanice	20. století po roce 1945	rekultivováno biologicky – lesnicky	materiály z hornické činnosti - neaktivní	opuštěné úložné místo	neuvedeno
8	3129	Odval Ema	Slezská Ostrava	1920	rekultivováno biologicky – lesnicky	materiály z hornické činnosti nerozlišené	úložné místo s provozo-vatelem	DIAMO, státní podnik, 00002739

Počet pol.	ID ÚM	Název	Obec	Vznik	Stupeň rekultivace	Rekultivační materialy	Statut	Provo-zovatel
9	3130	Odval Jan Maria	Slezská Ostrava	20. století po roce 1945	rekultivováno biologicky – lesnicky	materiály z hornické činnosti - neaktivní	opuštěné úložné místo	neuvedeno
10	3131	Odval Alexandr	Kunčičky	20. století po roce 1945	není rekultivováno – vegetační kryt tvořen přírodním náletem dřevin	null	opuštěné úložné místo	neuvedeno
11	3132	Odval Lidice	Lhotka, Petřkovice u Ostravy, Olbramice	20. století do roku 1945	rekultivováno biologicky – lesnicky	materiály z hornické činnosti - neaktivní	opuštěné úložné místo	neuvedeno
12	3133	Odval Jermenko	Kunčice nad Ostravicí	1965	není rekultivováno – vegetační kryt tvořen přírodním náletem dřevin	materiály z hornické činnosti - neaktivní	úložné místo s provozo-vatelem	DIAMO, státní podnik, 00002739
13	3134	Hydroodval Šverma	Mariánské Hory	20. století po roce 1945	rekultivováno biologicky – lesnicky	materiály z hornické činnosti - neaktivní	opuštěné úložné místo	neuvedeno
14	3135	Odkaliště Heřmanice	Hrušov, Vrbice	20. století po roce 1945	není rekultivováno – volná hladina (platí jen pro odkaliště)	null	opuštěné úložné místo	neuvedeno
15	3136	Odkaliště Hrušov	Hrušov	20. století po roce 1945	není rekultivováno – vegetační kryt tvořen přírodním náletem dřevin	null	opuštěné úložné místo	neuvedeno
16	3137	Odkaliště Jeremenko	Kunčičky	20. století po roce 1945	není rekultivováno – vegetační kryt tvořen travinami, keři nebo rumišťní flórou	null	opuštěné úložné místo	neuvedeno
17	3140	Odkaliště Pokrok	Petřvald u Karviné, Šenov u Os	20. století po roce 1945	rekultivováno biologicky – jiné využití	stavební a demoliční materiály	úložné místo s provozo-vatelem	DIAMO, státní podnik, 00002739
18	3141	Odkaliště Lhotka	Hošťálkovice, Lhotka	20. století po roce 1945	rekultivováno biologicky – jiné využití	materiály z hornické činnosti - neaktivní	opuštěné úložné místo	neuvedeno
19	7560	Odval Eduard Urx	Petřkovice u Ostravy	20. století po roce 1945	rekultivováno biologicky – lesnicky	materiály z hornické činnosti - neaktivní	opuštěné úložné místo	neuvedeno
20	7561	Odval Heřmanice	Hrušov	20. století do roku 1945	není rekultivováno – vegetační kryt tvořen přírodním náletem dřevin	materiály z hornické činnosti - neaktivní	opuštěné úložné místo	neuvedeno

Počet pol.	ID ÚM	Název	Obec	Vznik	Stupeň rekultivace	Rekultivační materialy	Statut	Provo-zovatel
21	7562	Odval Hedvika	Radvanice	20. století do roku 1945	rekultivováno biologicky – lesnicky	materiály z hornické činnosti - neaktivní	opuštěné úložné místo	neuvedeno
22	7566	Krásné Pole	Krásné Pole	neznámé	není rekultivováno – vegetační kryt tvořen přírodním náletem dřevin	materiály z hornické činnosti - neaktivní	opuštěné úložné místo	neuvedeno
23	7567	Vřesina	Vřesina	neznámé	není rekultivováno – vegetační kryt tvořen přírodním náletem dřevin	materiály z hornické činnosti - neaktivní	opuštěné úložné místo	neuvedeno
24	7568	Vřesina	Vřesina	neznámé	není rekultivováno – vegetační kryt tvořen přírodním náletem dřevin	materiály z hornické činnosti - neaktivní	opuštěné úložné místo	neuvedeno
25	7569	Nová Plesná	Nová Plesná	20. století do roku 1945	není rekultivováno – vegetační kryt tvořen přírodním náletem dřevin	materiály z hornické činnosti - neaktivní	opuštěné úložné místo	neuvedeno
26	7571	Lhotka - Kamenec	Lhotka	neznámé	není rekultivováno – vegetační kryt tvořen přírodním náletem dřevin	materiály z hornické činnosti - neaktivní	opuštěné úložné místo	neuvedeno
27	7578	Odval Jeremenko	Kunčice nad Ostravicí	20. století po roce 1945	rekultivováno biologicky – jiné využití	materiály z hornické činnosti - neaktivní	Opuštěné úložné místo	neuvedeno
28	7579	Lidice	Lhotka u Ostravy	19. století	rekultivováno biologicky – lesnicky	materiály z hornické činnosti nerozlišené	Hodnocené Opuštěné úložné místo	není

Zdroj aktualizace:
https://mapy.geology.cz/inventarizace_uloznych_mist/

Na území těchto obcí se uzavřená a opuštěná místa těžebního odpadu nenachází.

Obec Čavisov
Obec Dolní Lhota
Obec Horní Lhota
Město Klimkovice
Obec Stará Ves nad Ondřejnicí
Obec Václavovice
Obec Velká Polom
Město Vratimov
Obec Zbyslavice

JEV A114 – JINÁ OCHRANNÁ PÁSMA

Popis jevu: Vyhlášení ochranného pásma dle speciálního zákona,
Předpis / dokument: Zákon č. 183/2006 Sb., o územním plánování a stavebním řádu (stavební zákon), ve znění pozdějších předpisů, § 77, § 83, § 84, § 86, § 93, § 94.
Poskytovatel údaje o území: MMO, DIAMO

Limit území: Ano

Na území města Ostravy se vyskytují stavební uzávěry (prohlašované rozhodnutím) kolem: výdušních, větrních, těžních (kutacích), vodních, průzkumných, víceúčelových a vtažných jam. Tyto uzávěry se nacházejí na těchto katastrálních územích:

Svinov, Hošťálkovice, Lhotka u Ostravy, Petřkovice u Ostravy, Koblov, Přívoz, Moravská Ostrava, Mariánské Hory, Nová Ves u Ostravy, Zábřeh-Hulváky, Hrušov, Muglinov, Heřmanice, Michálkovice, Slezská Ostrava, Vítkovice, Kunčičky, Radvanice a Nová Bělá.

7. KVALITA ŽIVOTNÍHO PROSTŘEDÍ – JEVY A64, A65, A65a, A84, A85, A86, A87

JEV A64 - STARÉ ZÁTĚŽE ÚZEMÍ A KONTAMINOVANÉ PLOCHY

Popis jevu: Za starou ekologickou zátěž se považuje závažná kontaminace horninového prostředí, podzemních nebo povrchových vod, ke které došlo nevhodným nakládáním s nebezpečnými látkami v minulosti (zejména se jedná např. o ropné látky, pesticidy, PCB, chlorované a aromatické uhlovodíky, těžké kovy apod.). Zjištěnou kontaminaci lze považovat za starou ekologickou zátěž pouze v případě, že původce kontaminace neexistuje nebo není znám. Kontaminovaná místa jsou rozmanitého charakteru – může se jednat o skládky odpadů, průmyslové a zemědělské areály, drobné provozovny, nezabezpečené sklady nebezpečných látek, bývalé vojenské základny, území postižená těžbou nerostných surovin nebo opuštěná a uzavřená úložiště těžebních odpadů představující závažná rizika. Zdrojem těchto informací je evidence starých ekologických zátěží, resp. kontaminovaných míst, a to veřejně přístupná databáze Systém evidence kontaminovaných míst (SEKM) – v této databázi lze získat mnoho doplňujících informací k jednotlivým lokalitám.
Předpis / dokument: Zákon č. 17/1992 Sb., o životním prostředí, ve znění zákona č. 123/1998 Sb. a zákona č. 100/2001 Sb., §§ 8, 27. Zákon č. 254/2001 Sb., o vodách a o změně některých zákonů (vodní zákon), § 42.
Poskytovatel údaje o území: Ministerstvo ŽP – odbor ekologických škod, MMO Odbor Ochrany životního prostředí
Limit území: Ano

Ve správním území ORP Ostrava je evidováno celkem 290 míst se starými zátěžemi území a kontaminovanými plochami. Z tohoto počtu je 244 na území statutárního města Ostravy a 46 v přidružených obcích. Přehled jednotlivých lokalit je zpracován tabelárně pro jednotlivá katastrální území dále v textu.

Přehled dotčení jednotlivých obcí ORP:

Statutární město Ostrava

Tab.7.1 Staré zátěže území a kontaminovaná místa

Počet pol.	Lokalita	Popis	K.ú.
1	Antošovice-Loděnice-pískovna	neřízená skládka komunálních odpadů	Koblov
2	Arcelor Mittal Steel a.s., ČOV Lučina	odkaliště čistírenských kalů	Bartovice
3	Arcelor Mittal Steel Ostrava a.s.	kontaminovaný areál, hutnictví, slévárenství	Kunčice n. O.
4	ArcelorMittal Ostrava a.s., ČOV Ostravice	odkaliště čistírenských kalů	Kunčice n. O.
5	ArcelorMittal Ostrava a.s., komplex uložišť	odkaliště elektrárenského popílku, uložiště suchých vysokopecních kalů a skládka ocelárenských kalů	Bartovice
6	ArcelorMittal Ostrava a.s., odkaliště Rudná I, II, III	komplex 3 odkališť pro ukládání vysokopecních kalů	Kunčičky
7	ArcelorMittal Ostrava a.s., skládka Rudná	skládka zemin a sutě společnosti Nová Huť, v provozu 1988-1995	Kunčice n. O.
8	ArcelorMittal Ostrava a.s., skládka Vratimovská	skládka zemin a sutě společnosti Nová Huť, v provozu 1994-1993	Kunčice n. O.
9	Areál bývalých kasáren na Janové	--	Polanka nad Odrou
10	Areál Štěrkovny Benešov spol. s r.o.	JZ od lagun Ostramo, kontaminace horninového prostředí ropnými produkty	Mariánské Hory
11	Areál železničních dílen	oprava a výroba železničních vozů	Přívoz
12	Bartovice - U Důlňáku	neřízená skládka komunálních odpadů	Bartovice
13	Bartovice - ul. Šenovská	bývalá neřízená skládka komunálních a průmyslových odpadů	Bartovice
14	Benzina s.r.o. ČSPHM Muglinov	--	Muglinov
15	Benzina s.r.o. DSPHM Hrabová	bývalý distribuční sklad benzínu	Hrabová
16	BorsodChem MCHZ	anorganická a organická chemická výroba, rozsáhlé znečištění podzemních vod	Mariánské Hory

Počet pol.	Lokalita	Popis	K.ú.
17	Burňa, kutací j. č. 8	zlikvidovaná jáma	Slezská Ostrava
18	Bývalá armaturka	dnes obytná zástavba	Moravská Ostrava
19	Bývalá cihelna na ul. Cihelní	v minulosti těžba sprašových hlín a výroba cihel	Moravská Ostrava
20	Bývalá cihelna na ul. Sládkova	v současnosti panelová bytová zástavba	Moravská Ostrava
21	Bývalá cihelna u pivovaru	--	Moravská Ostrava
22	Bývalá hutní odbytová základna	v místě dnešní Ferony	Zábřeh nad O.
23	Bývalá chem. továrna Himmelbauer	výroba paraf. svíček a dodavatel surového parafínu	Moravská Ostrava
24	Bývalá parní cihelna DUTAG	--	Moravská Ostrava
25	Bývalá strojírna Blahut	v současnosti bytová zástavba	Moravská Ostrava
26	Bývalá strojírna Elbertzhager - Glassner	bývalá slévárna a kovárna	Moravská Ostrava
27	Bývalá továrna a rafinerie terpentinu	--	Moravská Ostrava
28	Bývalá továrna na dehtové výrobky August Luttnar	nacházela se zde továrna na dehtové výrobky, v současné době je zde Zdravotní ústav se sídlem v Ostravě	Moravská Ostrava
29	Bývalá továrna na mýdlo	--	Moravská Ostrava
30	Bývalá továrna na mýdlo SCHICHT	--	Moravská Ostrava
31	Bývalá továrna na papír	--	Moravská Ostrava
32	Bývalá továrna na zpracování kovů	--	Moravská Ostrava
33	Bývalá továrna na zpracování mědi	--	Moravská Ostrava
34	Bývalé cihelné závody, a.s.	--	Moravská Ostrava
35	Bývalé depo Báňské dráhy	--	Moravská Ostrava
36	Bývalé dřevařské závody	--	Moravská Ostrava
37	Bývalé hliniště na ul. Várenská	dnes nákupní centrum Futurum a sportovní areál	Moravská Ostrava
38	Bývalé keramické závody v Hrušově	--	Hrušov
39	Bývalé seřaďovací nádraží	--	Moravská Ostrava
40	Bývalé závody pro ústřední topení OSTRAK	--	Moravská Ostrava
41	Bývalý Asbestolit	bývalá výroba asbesto-cementové krytiny (eternit)	Moravská Ostrava
42	Bývalý důl Albert	ukončený hlubinný důl	Hrušov
43	Bývalý hliník na ul. Tomkova	--	Moravská Ostrava
44	Bývalý sklad benzinu	--	Moravská Ostrava
45	Cementárna Zábřeh (bývalá)	--	Zábřeh-VŽ

Počet pol.	Lokalita	Popis	K.ú.
46	CEMOS, a.s. Cementárny		Kunčičky
47	Centrální odval Zárubek	ukládání důlní hlušiny, západní část odvalu byla v 80. letech rekultivována	Slezská Ostrava
48	Centrální odval Jan Šverma	odval karbonské hlušiny z dolu Jan Šverma, bazény k ukládání odpadů z chemické výroby	Mariánské Hory
49	Černý potok	umělé vodní dílo k odvodnění staveniště koksovny a odvedení vod z poklesových kotlin po důlní těžbě, funkce kanalizačního sběrače odpadních vod z průmyslových objektů a z Ústřední ČOV	Přívoz
50	Čerpací stanice Vítkovice, a.s.	areál čerpací stanice vítkovických železáren (využívána k odběru povrchových vod z Odry)	Nová Ves u Ostravy
51	ČEZ Distribuce, a.s. Kunčice	areál rozvodny, v minulosti manipulace s transformátorovými oleji s obsahem PCB	Kunčice nad Ostravicí
52	ČEZ, a.s. Distribuce sklad MTZ	Od r. 1957 zde byla prováděna impregnace dřevěných sloupů, opravy izolátorů a hydraulika strojů, sklad MTZ	Moravská Ostrava
53	Čistírna odpadních vod Třebovice	--	Třebovice ve Slezsku
54	Dalkia ČR, a.s. MOEL	byla zde v provozu elektrárna, teplárna, odstávka v r. 1967. Kontaminace zemin a podzemních vod polyaromáty a kovy	Moravská Ostrava
55	Dalkia ČR, a.s. Třebovice	průmys. areál – výroba a distribuce elektrické energie a tepla	Třebovice ve Slezsku
56	Depo kolejových vozidel	docházelo zde k pravidelnému nakládání s ropnými látkami a jinými nebezpečnými látkami.	Přívoz
57	DEZA, a.s.	Bývalý podnik anorganické chemie – destilace dehtů, potvrzena masivní kontaminace zemin a podzemních vod	Zábřeh-VŽ
58	DIAMO s.p. Důl Zárubek	ukončený hlubinný důl	Slezská Ostrava
59	DIAMO s.p. Odra Odval Ema	termicky aktivní odval	Slezská Ostrava
60	DIAMO s.p. Odra Odval Hedvika	odval karbonské hlušiny	Radvanice
61	DIAMO s.p. Odra Odval Heřmanice	komplex odvalů, 20 mil.m^3 uloženého materiálu	Hrušov
62	DIAMO, s.p. - důl Heřmanice	areál bývalého hlubinného dolu	Heřmanice
63	DIAMO, s.p. - důl Hlubina	ukončený hlubinný důl	Moravská O.
64	DIAMO, s.p. - důl Jan Šverma	ukončený hlubinný důl	Mariánské Hory
65	DIAMO, s.p. - důl Jeremenko	ukončený hlubinný důl	Vítkovice
66	DIAMO, s.p. - důl Koblov	ukončený hlubinný důl	Koblov
67	DIAMO, s.p. - důl Oderský	ukončený hlubinný důl	Svinov
68	DIAMO, s.p. - důl Přívoz	ukončený hlubinný důl	Přívoz
69	DIAMO, s.p. - důl Trojice	ukončený hlubinný důl	Slezská Ostrava
70	DIAMO, s.p. Důl Hrušov	ukončený hlubinný důl, areál je i dále průmyslově využíván	Hrušov
71	DIAMO, s.p. Důl Odra Alexandr	ukončený hlubinný důl	Kunčičky
72	DIAMO, s.p. Důl Odra Nová Bělá	ukončený hlubinný důl	Nová Bělá
73	DIAMO, s.p. Důl Odra Svinov	ukončený hlubinný důl	Svinov
74	DIAMO, s.p. Důl Petr Bezruč	ukončený hlubinný důl	Slezská Ostrava
75	DIAMO, s.p. Odkaliště Heřmanice	několik odkališť v prostoru odvalu Heřmanice	Hrušov
76	DIAMO, s.p. Odkaliště Hrušov	Komplex 3 (dnes již prázdných odkališť) – sloužili k ukládání uhelných kalů z úpravny uhlí, havarijní jímka k vypouštění fenolčpavkových vod	Hrušov
77	DIAMO, s.p. Odkaliště Jeremenko	komplex 10 dnes již prázdných odkališť, sloužily k ukládání	Kunčičky
78	DIAMO, s.p. Odval Alexandr	odval karbonské hlušiny dolu Alexandr	Kunčičky
79	DIAMO, s.p. OZ laguny OSTRAMO	skládky olejových tekutých, kašovitých i tuhých odpadů z provozu rafinérie minerálních olejů	Mariánské Hory

Počet pol.	Lokalita	Popis	K.ú.
80	Družstevní cihelna na ul. Horymírově	těžba sprašových hlín a výroba cihel	Zábřeh nad O.
81	Dřeviště Salma	ukončený hlubinný důl	Slezská Ostrava
82	Důl Antonín	ukončený hlubinný důl	Moravská Ostrava
83	Důl Bedřich	ukončený hlubinný důl	Slezská Ostrava
84	Důl Ema Lucie	ukončený hlubinný důl	Slezská Ostrava
85	Důl Ferdinand	ukončený hlubinný důl	Michálkovice
86	Důl Františka	ukončený hlubinný důl	Slezská Ostrava
87	Důl Hrušov I	ukončený hlubinný důl	Hrušov
88	Důl Ida	ukončený hlubinný důl	Hrušov
89	Důl Jakub	ukončený hlubinný důl	Slezská Ostrava
90	Důl Jan	ukončený hlubinný důl	Slezská Ostrava
91	Důl Jan Maria	ukončený hlubinný důl	Slezská Ostrava
92	Důl Jindřich	ukončený hlubinný důl, při dole provozována koksovna a briketárna	Moravská Ostrava
93	Důl Jiří	ukončený hlubinný důl	Moravská Ostrava
94	Důl Josef	ukončený hlubinný důl	Slezská Ostrava
95	Důl Josef (na Zámostí)	ukončený hlubinný důl	Slezská Ostrava
96	Důl Lidice	ukončený hlubinný důl	Petřkovice u O.
97	Důl Michálka	ukončený hlubinný důl	Slezská Ostrava
98	Důl Neumann	ukončený hlubinný důl	Slezská Ostrava
99	Důl Oderka	ukončený hlubinný důl	Přívoz
100	Důl Petr a Pavel	ukončený hlubinný důl	Michálkovice
101	Důl Prokop	ukončený hlubinný důl	Slezská Ostrava
102	Důl Salma I - Ignát	ukončený hlubinný důl	Slezská Ostrava
103	Důl Salma II - Leopoldina	ukončený hlubinný důl	Slezská Ostrava
104	Důl Strojní - Jindřich	ukončený hlubinný důl	Slezská Ostrava
105	Důl Šalomoun	ukončený hlubinný důl	Moravská Ostrava
106	Důl Vilém	ukončený hlubinný důl	Slezská Ostrava
107	Důl Vizina	ukončený hlubinný důl	Slezská Ostrava
108	Důl Zwierzina II - Josef	ukončený hlubinný důl	Slezská Ostrava
109	Důl Zwierzina VII	ukončený hlubinný důl	Slezská Ostrava
110	EVRAZ VÍTKOVICE STEEL, a.s.	kontaminovaný areál – metalurgický kombinát, těžké strojírenství, dopravní a energetické strojírenství, skládka tandemových kalů a šrotiště	Zábřeh-Hulváky
111	Garáže ČSAD	bývalý areál Dopravního podniku Ostrava, provoz a údržba vozového parku, skladování olejů a pohonných hmot	Moravská Ostrava
112	Hlušinová navážka u Michálkovic	--	Slezská Ostrava
113	Hošťálkovice	bývalá skládka komunálních odpadů	Hošťálkovice
114	Hrabová - Nádrže Pilíky 1, 2	odkaliště, sloužilo k ukládání flotačních hlušin	Hrabová
115	Hrabová - Nádrže Pilíky 3, 4 a 5	odkaliště, sloužilo k dočišťování vod z odkališť, složiště flotačních hlušin	Hrabová
116	Hrabová - u Vítkovické haldy	neřízená skládka zemin, stavebních sutí, komun. odpadů	Hrabová
117	H-Zone, a.s. - MCHZ Hrušov	kontaminovaný areál bývalého podniku anorganické chemie, uvnitř areálu skládka nebezpečného odpadu	Hrušov
118	Jáma Bedřiška	ukončený hlubinný důl	Zábřeh-Hulváky
119	Jáma č. IV	--	Slezská Ostrava
120	Jáma I. - svatá Anna	ukončený hlubinný důl	Slezská Ostrava

Počet pol.	Lokalita	Popis	K.ú.
121	Kasárna Hranečník	V areálu se nacházely rizikové provozy typu skladů PHM, čerpací stanice PHM, dílny aj.	Slezská Ostrava
122	Krásné Pole - Díly	Skládka komunálních odpadů, zemin a stavební suti	Krásné Pole
123	Kunčice, obalovna	Kontaminovaný areál, v areálu probíhala výroba živičných směsí, současné využití nová obalovna s výkonem 240 t/hod	Kunčice nad Ostravicí
124	Laguny Hrušov	sloužily k ukládání průmyslových odpadů z MCHZ	Hrušov
125	LUX továrna na žárovky (bývalá)	--	Přívoz
126	Mar. Hory - U BauMaxu	skládka zemin, stavební sutě a částečně komunálních odpadů	Mariánské Hory
127	Mariánskohorské železárenské závody (bývalé)	Nacházela se zde Strojírna M.A.F, nyní činnost dopravní společnosti (myčka nákl. vozidel, servis, garáže)	Mariánské Hory
128	Mlýnská strouha	fungovala jako městská stoka, ve 30. letech zasypána	Přívoz
129	Moravsko-slezská železářská společnost Akmos (bývalá)	dílny železárenské společnosti zabývající se výrobou mostů	Přívoz
130	Muglinovská větrní jáma	ukončený hlubinný důl	Muglinov
131	Nad Porubkou	lokalita sloužila národnímu podniku Bytostav Ostrava jako sklady, skládky panelů, výroba, vozový park apod.	Poruba
132	Navážky u řeky Odry	navážky důlní hlušiny, strusky a inertního materiálu	Mariánské Hory
133	Navážky ul. Na Náspu	navážky důlní hlušiny o neznámé mocnosti	Přívoz
134	Nová jáma II.	--	Muglinov
135	Nová sazovna (bývalá)	bývala zde továrna na výrobu kanálových sazí	Přívoz
136	Nová Ves - Náplavy	neřízená skládka stavební suti, zemin a komunálních odpadů	Nová Ves u O.
137	Odkaliště Lhotka	sedimentační nádrže, sloužili k ukládání uhelných kalů a vypouštění fenolčpavkových vod z koksovny	Hošťálkovice
138	Odkaliště u Koksovny Svoboda	odkaliště k ukládání popelovin	Přívoz
139	Odval Cingr	odval karbonské hlušiny	Slezská Ostrava
140	Odval dolu Koblov u kasáren	odval karbonské hlušiny z Dolu Koblov	Koblov
141	Odval dolu Paskov "B"	docházelo zde k ukládání hlušiny z dolu Paskov	Hrabová
142	Odval Eduard Urx	komplex odvalů pro ukládání hlušin	Petřkovice u O.
143	Odval Hrušov - Stachanov	odval sloužil k ukládání karbonské hlušiny z otvírek	Hrušov
144	Odval Jan Maria	odval karbonské hlušiny	Slezská Ostrava
145	Odval Jeremenko	odval karbonské hlušiny	Kunčice nad O.
146	Odval Jindřich	halda karbonské hlušiny, z větší části přemístěna, na území se nyní nachází městská zástavba	Moravská Ostrava
147	Odval Koblov	halda karbonské hlušiny, do roku 1997 sklad dusíkatých hnojiv	Koblov
148	Odval Lidice	odval karbonské hlušiny z dolu Lidice, Anselm, Urx I	Lhotka u Ostravy
149	Odval Lučina	odval karbonské hlušiny	Slezská Ostrava
150	Odval Michálka	odval karbonské hlušiny	Slezská Ostrava
151	Odval Oderský	odval karbonské hlušiny	Svinov
152	Odval Oskar	odval hlušiny	Heřmanice
153	Odval Salma	odval karbonské hlušiny	Slezská Ostrava
154	Odval Svoboda	odval karbonské hlušiny bývalého dolu František	Přívoz
155	Odval u dolu Zárubek	odval karbonské hlušiny	Slezská Ostrava
156	Odvaly na Černé louce	ukládání hlušiny vyprané z uhlí, materiál postupně odvážen, dnes výstaviště	Moravská Ostrava
157	OKD a.s. - Karolina	lokalita s tradicí koksárenské a navazující chemické výroby, hutnictví, dnes rekultivována a znovu zastavěna	Moravská Ostrava
158	OKD OKK, a.s. Důl Anselm	ukončený hlubinný důl	Petřkovice u O.
159	OKD OKK, a.s. Důl Ludvík	ukončený hlubinný důl	Radvanice

Počet pol.	Lokalita	Popis	K.ú.
160	OKD OKK, a.s. Důl Odra - Oskar	výdušná jáma Oskar	Heřmanice
161	OKD OKK, a.s. Koksovna Jan Šverma	kontaminovaný areál, velká ohniska organické a anorganické kontaminace	Mariánské Hory
162	DIAMO, s.p. - Koksovna Trojice	kontaminovaný areál, provoz černouhelného dolu, koksovny	Slezská Ostrava
163	OKD OKK, a.s. Odval Ludvík	odval karbonské hlušiny	Radvanice
164	OKD OKK, a.s. Skládka koksovny Jan Šverma	skládka chemického odpadu koksovny	Mariánské Hory
165	OKD, a.s. Důl Odra - Petr Cingr	ukončený hlubinný důl (dnes tech. památka Důl Michal)	Michálkovice
166	OKK Koksovny, a.s. Koksovna Svoboda	průmyslový komplex s tepelnou elektrárnou a bývalým hlubinným dolem Odra, koksovna je stále činná	Přívoz
167	Opavská - odval Šverma	na odvalu je vybudováno těleso dálnice D1	Třebovice ve Sl.
168	OSTRAMO, VLČEK a spol., s.r.o.	bývalá rafinérie minerálních olejů, kontaminace ropnými látkami, chlorovanými uhlovodíky a aromáty	Přívoz
169	Ostrava - Bělský les	bývalá střelnice, vojenské výcvikové prostory	Zábřeh nad O.
170	Ostrava Svinov - obalovna	--	Svinov
171	Ostrava-Heřmanice, nelegální skládky odpadů Poštulkova a Stožární	černé skládky komunálních odpadů	Heřmanice
172	Petřkovice - skládka TKO	vytěžený prostor bývalé štěrkovny, zavážen komunálními odpady od 70. let 20.stol	Petřkovice u Ostravy
173	PHO vodního zdroje Ještěrka	neřízené skládky komunálních odpadů v ochranném pásmu vodního zdroje	Bartovice
174	Pískovna - ul. Psohlavců	neřízená skládka odpadů – KO, odpad ze zahrad	Svinov
175	Pískovna- konec ul. Na Pešatek	Skládka ve staré pískovně – komunální odpad, zeminy, silniční suť	Stará Bělá
176	Pískovna nad ul. Dokoupilovou	Neřízená skládka ve staré pískovně – komunální odpad, odpad ze zahrad, stavební suť	Stará Bělá
177	Pískovna Polanka nad Odrou	vytěžený prostor pískovny zavezený inertním odpadem, z části nekontrolované ukládání komunálního odpadu	Polanka nad Odrou
178	Podél ulice Na Pešatku	neřízená skládka, překrytá hlínou a popelem	Stará Bělá
179	Polanka, obalovna	od r. 1995 nová obalovna – výroba a prodej živičných směsí	Svinov
180	POROBETON Ostrava	--	Třebovice ve Slezsku
181	Pozemek ul. Novoveská	pozemek p.č. 246/2 s navážkami strusky, důlní hlušiny a stavební sutě	Mariánské Hory
182	Průmyslová plocha - šrotiště	plocha byla průmyslově využívána	Přívoz
183	Přívoz Stará ČOV	--	Přívoz
184	Radvanice - areál koupaliště	skládka komunálních odpadů v areálu bývalého koupaliště	Radvanice
185	Radvanice - Lipina	bývalá skládka komunálních odpadů	Heřmanice
186	RWE GasNet, s.r.o. Ostrava	dříve plynárna, 3 podzemní jímky dehtu a čpavkové vody, dnes zastavěno	Moravská Ostrava
187	Řadové garáže ul. Švermova - skládka	areál řadových garáží, množství navršeného komun. odpadu	Mariánské Hory
188	Sediment. nádrž dolu Zárubek	důlní výsypka do původního přirozeného terénu	Slezská Ostrava
189	skládka MCHZ, Hrušov	halda s odpady z chemické výroby	Muglinov
190	Skládka MIÚ	městská skládka inertních odpadů (stavební sutě)	Mariánské Hory
191	skládka Ostrava 4–Poruba	--	Poruba
192	skládka Ostrava–Mariánské H.	--	Mariánské Hory
193	skládka Ostrava–Přívoz	stará skládka sloužila k ukládání komunálního odpadu	Přívoz
194	skládka Paskov, Na rybnících	--	Hrabová

Počet pol.	Lokalita	Popis	K.ú.
195	Skládka Poštulkova	--	Heřmanice
196	skládka Stará Plesná	--	Stará Plesná
197	Skládka Stožární	--	Heřmanice
198	Skládka TKO Hrušov -stará část	v prostoru odvalu jámy Vrbice, bez izolačních prvků	Hrušov
199	Skládka ul. Lihovarská	Průmyslová skládka, uložiště čistírenských kalů z ČOV	Slezská Ostrava
200	Slévárna a strojírna (bývalá)	dnes bytová zástavba	Mariánské Hory
201	Slezskoostravská obecní elektrárna	ukončila výrobu v r.1945	Slezská Ostrava
202	St. Bělá - Bosákova ulice	neřízená skládka ve svahu do bývalé pískovny – komunální odpad, odpad ze zahrad	Stará Bělá
203	St. Bělá - ul. Na Surdíku	neřízená skládka – komunální odpad, odpad ze zahrad	Stará Bělá
204	St. Bělá - ulice Pasičky	neřízená skládka ve svahu rokle bývalé pískovny – komunální odpad, odpad ze zahrad, stavební suť	Stará Bělá
205	St. Bělá-rokle u lesa Palesek	neříz. skládka v lesní rokli – komun. odpad, odpad ze zahrad	Stará Bělá
206	Stará městská skládka Ostrava - Přívoz	--	Přívoz
207	Stará pískovna - ul. Vinohrad	neřízená skládka u vjezdu do bývalé pískovny – komunální odpad, odpad ze zahrad, elektroodpad	Stará Bělá
208	Stará skládka odpadů MCHZ Hrušov	vytěžený prostor od bývalé cihelny zavážený průmyslovým odpadem z chemičky	Muglinov
209	Struskový odval VÍTKOVICE, a.s.	odval vysokopecní strusky	Hrabová
210	Světlík JDŠ č. 5	zlikvidovaná jáma	Slezská Ostrava
211	Svinov, obalovna	--	Svinov
212	Tažírny trub Svinov	--	Svinov
213	Trojek (býv. Zachemo)	bývalý distribuční velkosklad chemikálií, v souč. šrotiště	Moravská Ostrava
214	Třebovice - Odkaliště	odkaliště k ukládání elektrárenského popílku	Třebovice ve Sl.
215	U mostu Rudná - skládka	průmyslová skládka	Svinov
216	U TESCO	antropogenní navážky neznámého původu	Třebovice ve Sl.
217	U točny trolejbusů - navážky	pozemek s navážkami důlní hlušiny, škváry	Zábřeh-Hulváky
218	U železniční trati	venkovní skladovací plocha s povrchem z navážek vysokopecní strusky a důlní hlušiny	Třebovice ve Slezsku
219	Válcovny kovu akc. spol. (bývalé)	--	Přívoz
220	Větrní jáma č. XIII	zlikvidovaná jáma	Slezská Ostrava
221	Větrní jáma E. Urx	ukončený hlubinný důl	Koblov
222	Větrní jáma Ida	--	Hrušov
223	Větrní Jáma Ignát	ukončený hlubinný důl	Nová Ves u O.
224	Větrní jáma Vrbice	Zasypána 1992, nyní slouží jako degazační stanice pro odsávání důlních plynů, provozovatelem OKD	Hrušov
225	Vítkovice a.s. Dolní oblast	kontaminovaný areál – strojní a hutní výroba, koksovna, koksochemie, nyní vyhlášený kulturní památkou	Vítkovice
226	Vítkovice a.s. Halda Hrabůvka	docházelo zde k navážení veškerých odpadů z vysokých pecí, hutí a válcoven, popeloviny z teplárny, stavební sutě	Hrabůvka
227	Vítkovice a.s. Štěrková kolej	koleje v Dolní oblasti Vítkovic	Vítkovice
228	Vítkovice a.s. Usazovací nádrž	více různorodých zdrojů kontaminace	Kunčičky
229	Vítkovice a.s., středisko 340	těžká kovárna vybudována v 50.letech 20.století, uvnitř areálu Mittal Steel a.s.	Kunčice nad Ostravicí
230	VÍTKOVICE, a.s. Pískové doly	Původně těžba slévárenských písků, štěrků a hlín, terénní deprese rekultivována různými materiály mimo jiné i průmyslové odpady, materiálem z odvalů, pravděpodobně i toxické materiály	Zábřeh nad Odrou

Počet pol.	Lokalita	Popis	K.ú.
231	Vítkovice, a.s. Horní oblast	Kontaminovaný areál – metalurgický kombinát, těžké strojírenství, dopravní a energetické strojírenství	Vítkovice
232	VÍTKOVICE, a.s. Válcovna trub	--	Vítkovice
233	vodní zdroj Stará Bělá	kontaminace ze složiště popelovin (odkaliště) a odvalu Dolu Paskov	Stará Bělá
234	Zámečnické ústř. dílny OKR (bývalé)	--	Radvanice
235	Zemědělské úložiště K Vydralinám	uložiště hnoje a chlévské mrvy	Polanka nad O.
236	DTS 7893 Petřkovice-U Jana	--	Petřkovice u Ostravy
237	DTS 7913 Lhotka-Borky	--	Lhotka u Ostravy
238	DTS 8155 Bartovice-Vodárna za ještěrkou	--	Bartovice
239	DTS 8181 Heřmanice-Požární zbrojnice	--	Heřmanice
240	DTS 8204 Martinov-MŠ	--	Martinov ve Slezsku
241	DTS 8231 Hošťálkovice-Škola	--	Hošťálkovice
242	DTS 8437 Hrabová-ZD Svit	--	Hrabová
243	DTS 8532 Zábřeh-SPŠ chemická	--	Zábřeh nad Odrou
244	Slezskoostravský hrad	--	Slezská Ostrava

Staré zátěže území a kontaminované plochy na území obcí:

Tab.7.2 Staré zátěže obcí ORP Ostrava

Katastrální území	**Lokalita**	**Popis**
Dolní Lhota u Ostravy	Na Úbedří	skládka KO v bývalém lomu
Horní Lhota u Ostravy	Horní Lhota	SV od obce skládka KO
Klimkovice	Farské Doly	bývalá skládka KO
Klimkovice	skládka Klimkovice	--
Stará Ves nad Ondřejnicí	skládka Stará Ves	skládka KO
Stará Ves nad Ondřejnicí		Doly
Stará Ves nad Ondřejnicí	DTS 6662 Stará Ves n. Ondř.-U rynku	--
Velká Polom	Pískové doly	skládka KO
Horní Datyně	DTS 6915 Horní Datyně - Kubínek	soubor distribučních trafostanic
Vratimov	neznámo	skládka TKO
Vratimov	DTS 6769 Vratimov-u výdušné jámy	--
Vratimov	DTS 6907 Vratimov-u kostela	--
Vratimov	DTS 6911 Vratimov-osada ml. budovatelů	--
Vratimov	DTS 6912 Vratimov-Komunální služby	--
Vratimov	DTS 6913 Vratimov-rozvodna	--
Vratimov	DTS 6914 Vratimov-Podlesí	--
Horní Datyně	DTS 6917 Horní Datyně-u školy	--
Horní Datyně	DTS 6919 Horní Datyně-U Slívy	--
Horní Datyně	DTS 6920 Horní Datyně-JZD - pila	--
Horní Datyně	DTS 6921 Horní Datyně-U Točny	--
Horní Datyně	DTS 6924 Horní Datyně-Strž	--
Vratimov	DTS 7359 Vratimov-autoservis	--
Vratimov	DTS 7361 Vratimov-U trati	--
Vratimov	DTS 7362 Vratimov-Kulturní dům	--

Vratimov	DTS 7364 Vratimov-MŠ	--
Vratimov	DTS 7367 Vratimov-Na Příčnici	--
Vratimov	DTS 7368 Vratimov-Požární zbrojnice	--
Vratimov	DTS 7369 Vratimov-ZD	--
Václavovice u Frýdku-Místku	DTS 6840 Václavovice-u hl. silnice	--
Václavovice u Frýdku-Místku	DTS 6840 Václavovice-u hl. silnice	--
Václavovice u Frýdku-Místku	DTS 6842 Václavovice-k Šenovu	--
Václavovice u Frýdku-Místku	DTS 6843 Václavovice-Čepaník	--
Václavovice u Frýdku-Místku	DTS 6845 Václavovice-Pískovna	--
Šenov u Ostravy	DTS 6925 Šenov-sídliště VOKD	--
Šenov u Ostravy	DTS 6927 Šenov-u nádraží	--
Šenov u Ostravy	DTS 6929 Šenov-Vráclaví	--
Šenov u Ostravy	DTS 6930 Šenov-Křižovatka	--
Šenov u Ostravy	DTS 6931 Šenov-Lesy	--
Šenov u Ostravy	DTS 6934 Šenov-MŠ - Lipová alej	--
Šenov u Ostravy	DTS 6936 Šenov-Podlesí	--
Šenov u Ostravy	DTS 6937 Šenov-SAD	--
Šenov u Ostravy	DTS 6938 Šenov-V Družstvu	--
Šenov u Ostravy	DTS 6940 Šenov-Škrbeň	--
Šenov u Ostravy	DTS 6942 Šenov-Lapačka	--
Šenov u Ostravy	DTS 6943 Šenov-Škrbeň 2	--
Šenov u Ostravy	DTS 6944 Šenov-Sedláky	--

Na území těchto obcí se nenachází staré územní zátěže:

Obec Čavisov
Obec Olbramice
Obec Vřesina
Obec Zbyslavice

JEV A65 - OBLASTI S PŘEKROČENÝMI IMISNÍMI LIMITY

Popis jevu: Ministerstvo životního prostředí každoročně zveřejňuje mapy pětiletých průměrů úrovně znečištění ovzduší České republiky. Mapy obsahují v každém čtverci 1×1 km hodnotu klouzavého průměru koncentrace za předchozích 5 kalendářních let pro znečišťující látky, které mají stanoven imisní limit dle přílohy č. 1 zákona č. 201/2012 Sb., o ochraně ovzduší.
Poskytovány jsou 2 vrstvy:
- znečišťující látky, které mají stanoven imisní limit pro ochranu zdraví
- znečišťující látky, které mají stanoven imisní limit pro ochranu ekosystémů a vegetace.

Předpis / dokument: Zákon č. 201/2012 Sb., o ochraně ovzduší, ve znění pozdějších předpisů, §5, § 9, §11, § 14, Přílohy č. 1 a č. 3.
Poskytovatel údaje o území: Ministerstvo ŽP – odbor ochrany ovzduší, Český hydrometeorologický ústav
Limit území: Ano

Celé správní území ORP Ostravy spadá do oblastí se zhoršenou kvalitou ovzduší (dále jen OZKO), což jsou území v rámci zóny nebo aglomerace, kde jsou překračovány hodnoty imisního limitu u jedné nebo více znečišťujících látek. . K imisnímu zatížení přispívá vedle průmyslových zdrojů také intenzita automobilové dopravy a lokální topeniště.

Na kvalitě ovzduší v Ostravě se významně podílí také dálkový přenos znečišťujících látek (zejména z lokálních topenišť a průmyslu) z příhraniční oblasti Polska zvláště v zimním období. Imisní koncentrace na Ostravsku jsou významně ovlivňovány častým výskytem inverzí a zhoršenými rozptylovými podmínkami, což souvisí s

meteorologickými faktory a geografickým umístěním Ostravy. Dopady znečištění ovzduší jsou vážným problémem a ovlivňují zdraví obyvatel.

Na celém území ORP Ostrava je překročen:

- imisní limit (LV) alespoň jedné z následujících znečišťujících látek - SO_2, CO, PM_{10}, NO_2, Pb, benzen,
- cílový imisní limit (TV) – bez přízemního ozónu alespoň jedné z následujících znečišťujících látek - As, Cd, Ni, benzo(a)pyren,
- cílový imisní limit (TV) – včetně přízemního ozónu alespoň jedné z následujících znečišťujících látek - As, Cd, Ni, benzo(a)pyren, O_3

Statutární město Ostrava patří do aglomerace Ostrava/Karviná/Frýdek-Místek, pro kterou byl vydán v dubnu 2016 „Program zlepšování kvality ovzduší aglomerace Ostrava/Karviná/Frýdek-Místek – CZ08A“. Dle § 9 odst. 4 zák. č. 201/2012 Sb., o ochraně ovzduší má obec povinnost provádět opatření, která jí byla uložena příslušným PZKO tak, aby bylo dosaženo co nejdříve imisního limitu na jeho území. Město Ostrava má k implementaci tohoto programu zpracovaný z roku 2019 „Akční plán STATUTÁRNÍHO MĚSTA OSTRAVY“.

Nejvýznamější průmyslové zdroje znečištění:
-Liberty a.s., zdroj v množství vypouštěného polétavého prachu či rakovinotvorných polycyklických aromatických uhlovodíků (PAU)
-Koksovna Svoboda, zdroj polétavého prachu, ale i polycyklických aromatických uhlovodíků.
-Třinecké železárny (na území Vítkovic), zdroj polétavého prachu, ale i polycyklických aromatických uhlovodíků.
-elektrárna Třebovice, zdroj polétavého prachu.
-spalovna nebezpečných odpadů SUEZ, zdroj nejen imisních látek jako jsou PM_{10}, $PM_{2,5}$ a benzo(a)pyren, ale i významné uvolňování karcinogenního arsenu do ovzduší.

JEV A65a – HLUKOVÉ ZÓNY OBCÍ

Popis jevu: Strategické hlukové mapy Ministerstvo zdravotnictví pořizuje v souladu se směrnicí Evropského parlamentu a Rady o hodnocení a řízení hluku ve venkovním prostředí. Mapy byly pořízeny pro hlavní silnice, po kterých projede více než 3 000 000 vozidel za rok, hlavní železnice, po kterých projede více než 30 000 vlaků za rok, hlavní letiště s více než 50 000 vzlety nebo přistáními za rok (Letiště Václava Havla Praha) a pro aglomerace, které určí členský stát. V případě České republiky jde o aglomerace Praha, Brno, Ostrava, Plzeň, Olomouc, Liberec a Ústí nad Labem – Teplice. Nezbytnými daty pro hlukové mapování jsou data z oblasti dopravy, zeměměřictví, demografické statistiky a v neposlední řadě i akustiky a jejich zpracovatelem je Zdravotní ústav se sídlem v Ostravě.
Cílem strategického hlukového mapování je zjištění úrovně hluku ve venkovním prostředí, jemuž jsou vystaveni lidé zejména v zastavěných oblastech, ve veřejných parcích nebo v tichých oblastech aglomerací, v tichých oblastech ve volné krajině, v blízkosti škol, nemocnic a jiných citlivých budov nebo obydlených oblastech.

Předpis / dokument: Zákon č. 258/2000 Sb., o ochraně veřejného zdraví, §30 až § 34, § 80 odst. 1 , Vyhláška č. 315/2018 Sb., o strategickém hlukovém mapování, §2, §3, § 4 a Příloha č. 1., Zdraví 2020 - Národní strategie ochrany a podpory zdraví a prevence nemocí

Poskytovatel údaje o území: Ministerstvo zdravotnictví (MZ), Zdravotní ústav Ostrava

Limit území: Ano

Hlukové vlivy v zástavbě v SO ORP Ostrava jsou převážně vázány na významné dopravní tahy – dálnice D1 a D56, silnice I.třídy I/11, I/58, I/59 a na ně navazující silnice II. a III.třídy. Z hlediska mapování hluku je pro území zpracována hluková mapa z roku 2017 – viz mapový zákres.

Stacionární zdroje (výrobní a skaldovací areály) v řešeném území nejsou významným problémem a nezpůsobují překročení denních hlikových limitů, tyto problémy se vyskytují zejména v překračování limitů v nočních hodinách.

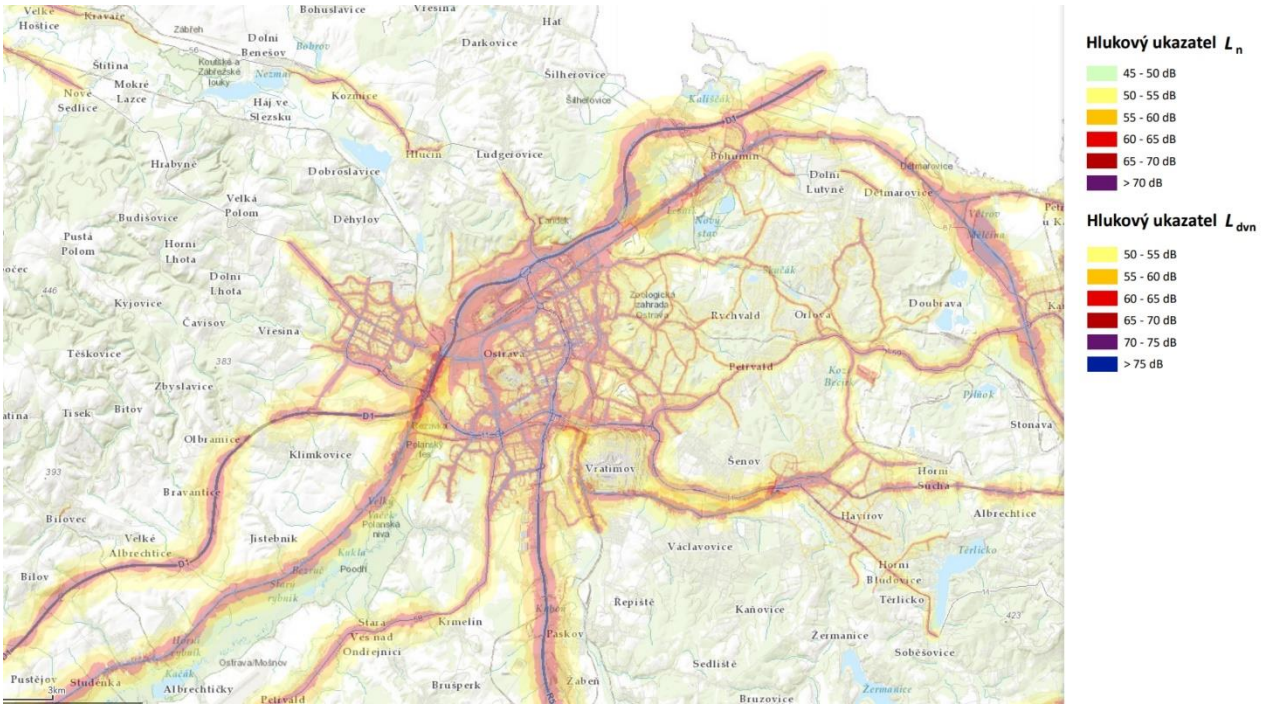

Ilustrativní hluková mapa ve SO ORP Ostrava. Zdroj: **https://geoportal.mzcr.cz/shm/**

JEV A84 - OBJEKTY A ZAŘÍZENÍ ZAŘAZENÉ DO SKUPINY A NEBO B S UMÍSTĚNÝMI NEBEZPEČNÝMI LÁTKAMI

Popis jevu: Objektem se rozumí celý prostor, popřípadě soubor prostorů, v němž je umístěna jedna nebo více nebezpečných látek v jednom nebo více zařízeních, včetně společných nebo souvisejících infrastruktur a činností, v užívání právnických osob a podnikajících fyzických osob. Objekty se dělí podle typu produkce a výše nebezpečnosti na A a B:

Objekty zařazené do skupiny A

- bezpečnostní program - dokument, který stanoví systém řízení bezpečnosti v objektu

Objekty zařazené do skupiny B

- bezpečnostní zprávu - dokument, který obsahuje program s podrobným zpracováním hodnocení rizika závažné havárie, hodnocení rozsahu možných škod a popis preventivních bezpečnostních opatření v objektu
- vnitřní havarijní plán - stanoví preventivní bezpečnostní opatření k minimalizaci následků závažné havárie.
- podklady:

a) pro stanovení zóny havarijního plánování
b) pro vypracování vnějšího havarijního plánu

Předpis / dokument: Zákon č. 224/2015 Sb., o prevenci závažných havárií způsobených vybranými nebezpečnými chemickými látkami nebo chemickými směsmi a o změně zákona č. 634/2004 Sb., o správních poplatcích, (zákon o prevenci závažných havárií), ve znění pozdějších předpisů.
Zákon č. 61/1988 Sb., o hornické činnosti, výbušninách a o státní báňské správě, §29, §31.

Poskytovatel údaje o území: KÚ MSK – odbor ŽPaZ, Ministerstvo obrany

Limit území: Ano

Přehled dotčení jednotlivých obcí ORP:

Statutární město Ostrava

Objekty nebo zařízení zařazeny do skupiny A
- MG Odra Gas, spol. s.r.o., provoz acetylénky, acetonu - Kunčice
- TAMEH Czech s.r.o. – Slezská Ostrava (čpavková voda)
- SUEZ Využití zdrojů - provoz Ostrava, spalovna nebezpečných odpadů
- Messer Technogas Ostrava (technické plyny) – Mariánské Hory a Hulváky

Objekty nebo zařízení zařazeny do skupiny B
- BorsodChem MCHZ s.r.o. – Mariánské Hory a Hulváky (amoniak)
- OKK Koksovny, a.s. koksovna Svoboda Ostrava – Mor.Ostrava a Přívoz (koksárenský plyn a koksárenský benzol)
- DUKOL Ostrava, areál BorsodChem – Mariánské Hory a Hulváky (hořlavá kapalina)
- Liberty a.s. – Slezská Ostrava (hutní plyny a koksárenský benzol)
- Linde Gas a.s. plnírna technických plynů Ostrava (acetylén) - Hrabová
- Explosia a.s.

Město Vratimov

Evidovaný objekt zařazené do skupin A na území města Vratimova:
- MG Odra Gas, spol. s r.o., kyslíkárna, Na popinci 1088, Vratimov

Na území těchto obcí se nenachází objekty nebo zařízení zařazené do skupiny A nebo B s umístěnými nebezpečnými látkami:

Obec Čavisov
Obec Dolní Lhota
Obec Horní Lhota
Město Klimkovice
Obec Olbramice
Obec Stará Ves nad Ondřejnicí
Město Šenov
Obec Václavovice
Obec Velká Polom
Obec Vřesina
Obec Zbyslavice

JEV A85 - SKLÁDKY A JEJICH OCHRANNÁ PÁSMA

Popis jevu: Skládka je zařízení zřízené v souladu s výše uvedeným zákonem a provozované ve třech na sebe bezprostředně navazujících fázích provozu. Skládka nebezpečného odpadu je skládka, na níž jsou skladovány odpad vykazující jednu nebo více nebezpečných vlastností uvedených v příloze č. 2 k výše uvedenému zákonu (tzv. nebezpečný odpad).

Předpis / dokument: Zákon č. 185/2001 Sb., o odpadech a o změně některých dalších zákonů, ve znění pozdějších předpisů, § 4, § 21, § 78, § 79, § 80.

Poskytovatel údaje o území: KÚ MSK – odbor ŽPaZ, Ministerstvo obrany

Limit území: Ano

Přehled dotčení jednotlivých obcí ORP:

Statutární město Ostrava

Na území města je v současnosti 5 skládek - viz tabulka (z toho 4 průmyslové a jedna pro ukládání TKO).
Staré skládky komunálních odpadů se na rozloze města Ostravy podílí 50 až 100 ha, přičemž všechny již neprovozované skládky jsou v současné době rekultivovány. Využívání těchto ploch k jiným účelům však výrazně omezují nevhodné geotechnické vlastnosti jejich náplně. Ani tyto nereprezentují významné riziko nadlimitního znečištění využívaných vodních zdrojů nebo povrchových vod v rámci města.
Město Ostrava má do budoucna zájem na vytvoření Krajského integrovaného centra nakládání s odpady pro jejich termické využití, přičemž v současné době podniká kroky k realizaci tohoto záměru.
Základním nástrojem pro řešení problematiky odpadového hospodářství je na úrovni kraje Plán odpadového hospodářství, jenž stanoví cíle v této oblasti v souladu s republikovými cíli. Mezi tyto cíle se řadí i zvyšování podílu separovaného sběru odpadů jako předpokladu jejich dalšího využití. K dalším cílům patří i způsob

likvidace BRKO – biologicky rozložitelného komunálního odpadu a jeho využívání pro tvorbu biokompostu nebo výrobu bioplynu.

Tab. 7.3 Přehled skládek na území statutárního města Ostravy

poř.č.	poznámka	objekt	provozovatel	katastrál.území
1	dříve OKD Rekultivace	Skládka	AWT Rekultivace a.s.	Hrušov
2		Skládka	BorsodChen MCHZ, s.r.o.	Přívoz, Mariánské Hory
3		Skládka	OZO Ostrava s.r.o.	Hrušov
4		Skládka	Czech Slag - Nová Huť s.r.o.	Radvanice, Bartovice
5	dle aktualizace ze dne 3. 6. 2020 je skládka v likvidaci	Skládka	Hrušovská chemická společnost, spol.s.r.o.	Hrušov

Na území těchto obcí se nenachází skládka odpadů:

Obec Čavisov
Obec Dolní Lhota
Obec Horní Lhota
Město Klimkovice
Obec Olbramice
Obec Stará Ves nad Ondřejnicí
Město Šenov
Obec Václavovice
Obec Velká Polom
Město Vratimov
Obec Vřesina
Obec Zbyslavice

Komunální odpady
Množství komunálního odpadu produkovaného občany města každoročně roste. I přesto lze pozorovat pozitivní změny v chování jeho obyvatel v otázce ochrany životního prostředí v Ostravě. Zájem o třídění odpadů a jejich recyklaci se projevuje postupným ubýváním směsného komunálního odpadu ukládaného na skládku a zvyšujícím se podílem využitelných odpadů předávaných k dalšímu využití. Svoz a nakládání s komunálním odpadem na území města zajišťuje společnost OZO Ostrava, s. r. o.
Přibližně od roku 2008 dochází ke zvýšení podílu odpadu ze zeleně na celkové produkci odpadů a od roku 2012 také k zahrnutí údajů z výkupen druhotných surovin (kovy a papír), proto došlo ke skokovému navýšení objemu kovových odpadů. V případě ostatních složek odpadů z domácností dochází ke snižování množství směsného komunálního odpadu a roste podíl separovaných složek odpadů. Celková produkce odpadů, bez započtení odpadu ze zeleně a kovů, je pak dlouhodobě stabilní a osciluje mezi cca 79 a 85,7 tis. t/rok. Plánovaná míra využití komunálních odpadů je 25 % celkové produkce odpadů. Největší podíl z komunálních odpadů zaujímá směsný komunální odpad (odpad z kontejnerů a popelových nádob). Ten je ukládán na skládku v k.ú. Hrušov statutárního města Ostravy. Tato skládka je lokalizována v prostoru bývalého odvalu důlních hlušin.

Tab. 7.4 Míra využití odpadů z celkové produkce komunálních odpadů města Ostravy

Roky	Celková produkce odpadů	Míra využití odpadů	
2010	87.634 t/rok	17.116 t/rok	19,5 %
2011	96.154 t/rok	24.393 t/rok	25,9 %
2012	100.896 t/rok	33.070 t/rok	32,8 %
2013	102.068 t/rok	38.066 t/rok	37,3 %
2014	106.648 t/rok	42.979 t/rok	40,3 %
2015	99.274 t/rok	35.362 t/rok	35,6 %
2016	102.961 t/rok	36.544 t/rok	35,5 %
2017	112.570 t/rok	42 034 t/rok	37,3 %
2018	108.601 t/rok	40 754 t/rok	37,5 %

Zdroj: https://zdravaova.cz/category/odpady/podkategorie-odpady/komunalni-odpad/

Přehled jednotlivých obcí ORP:

Statutární město Ostrava
Statutární město využívá společnost OZO Ostrava s.r.o.

Obec Čavisov
Obec využívá společnost OZO Ostrava s.r.o.

Obec Dolní Lhota
Obec využívá společnost AVE CZ odpadové hospodářství, s.r.o.

Obec Horní Lhota
Obec využívá společnost OZO Ostrava s.r.o.

Město Klimkovice
Obec využívá společnost OZO Ostrava s.r.o

Obec Olbramice
Obec využívá společnosti:
OZO Ostrava s.r.o
EKO-KOM a.s. – obalový odpad
ASEKOL a.s. - elektrozařízení

JEV A86 - SPALOVNY A ZAŘÍZENÍ ZPRACOVÁVAJÍCÍ BIOLOGICKY ROZLOŽITELNÉ ODPADY A JEJICH OCHRANNÁ PÁSMA

Popis jevu: Spalovna je technologické zařízení sloužící ke spalování odpadu.
Provozovat zařízení k odstraňování odpadů lze pouze na základě rozhodnutí krajského úřadu.
Do jevu č. 86 se kromě spaloven zařazují také kafilérie včetně ochranných nebo hygienických pásem a další zařízení zpracovávající biologicky rozložitelné odpady (kompostárny, bioplynové stanice, zařízení tzv. krematorií pro domácí zvířata). Kafilérie jsou veterinárními asanačními zařízeními podle zákona č. 166/1999 Sb., o veterinární péči, kde dochází ke shromažďování, svozu, neškodnému odstraňování a dalšímu zpracovávání vedlejších živočišných produktů.

Předpis / dokument: Zákon č. 185/2001 Sb., o odpadech a o změně některých dalších zákonů, ve znění pozdějších předpisů, § 4, § 14, § 19, § 22, § 23.
Zákon č. 166/1999 Sb., o veterinární péči, ve znění pozdějších předpisů, § 39 až § 42.

Poskytovatel údaje o území: odbor OŽP MMO
Limit území: Ano

Přehled dotčení jednotlivých obcí ORP:

Tab.7.5 Zařízení zpracovávající biologicky rozložitelné odpady

IČZ kompostárny	Adresa	Aktuální nebo poslední provozovatel	typ	V provozu
CZT00410	Osvoboditelů, Velká Polom, 747 64	OBSED a.s.	Stacionární zařízení	Ne
CZT00757	Regrova 145/28, Ostrava, 713 00	Technické služby, a.s. Slezská Ostrava	Stacionární zařízení	Ano
CZT00978	Bohumínská, Ostrava, 711 00	OZO Ostrava s.r.o.	Stacionární zařízení	Ano
CZT01048	Chemická 2039/, Ostrava, 709 00	INGEA recyklace, s.r.o.	Stacionární zařízení	Ano

CZT01560	Chrudimská, Čavisov, 747 64	Marek Balnar	Stacionární zařízení	Ano
CZT01702	Lázeňská, Vřesina, 742 85	Libuše Kudelová	Stacionární zařízení	Ano

Na území ostatních obcí a měst ORP se zařízení na zpracování biologického odpadu nenacházejí a na území celé ORP Ostrava se nevyskytují bioplynové stanice, kafilérie ani krematoria pro zvířata.

JEV A87 - ZAŘÍZENÍ NA ODSTRAŇOVÁNÍ NEBEZPEČNÉHO ODPADU A JEJICH OCHRANNÁ PÁSMA

Popis jevu: Nebezpečný odpad je odpad vykazující jednu nebo více nebezpečných vlastností uvedených v příloze č. 2 k zákonu č. 185/2001 Sb.
Jiné zařízení k využívání, odstraňování, sběru nebo výkupu odpadů – tato zařízení může provozovatel provozovat jen na základě rozhodnutí krajského úřadu, kterým je udělen souhlas k provozování tohoto zařízení a souhlas s provozním řádem.
Zařízení k odstraňování nebezpečného odpadu – k provozování takového zařízení musí být souhlas příslušného krajského úřadu. Pokud se bude jednat pouze o nakládání s nebezpečným odpadem, i k nakládání je třeba souhlas, a to tehdy, když původce bude nakládat s nebezpečným odpadem do 100 t/rok – souhlas uděluje příslušný obecní úřad obce s rozšířenou působností, když množství nebezpečného odpadu bude větší jak 100 t/rok, souhlas uděluje krajský úřad (pokud již na tuto činnost není udělen souhlas k provozování zařízení).
Předpis / dokument: Zákon č. 185/2001 Sb., o odpadech a o změně některých dalších zákonů, ve znění pozdějších předpisů, § 4, § 14.
Poskytovatel údaje o území: KÚ MSK, SUEZ Využití zdrojů, a.s. - spalovna odpadů
Limit území: Ano
Ochranné pásmo: dle legislativy o odpadech se ochranné pásmo nevymezuje.

Zařízení na odstraňování nebezpečného odpadu se nachází v ORP Ostrava a je určeno pro bezpečné odstraňování průmyslových nebezpečných odpadů, odpadů ze zdravotní a veterinární péče, chemikálií, odpadů PCB. Zařízení spaluje odpady, které jsou extrémně zatížené škodlivinami, bezpečně provádí spalování odpadů s vysokým obsahem PCB a freonů.

Přehled dotčení jednotlivých obcí ORP:

Statutární město Ostrava
Na území města se nachází zařízení na odstraňování nebezpečných odpadů SUEZ v k.ú. Mariánské Hory, ul. Slovenská 2084/102 (spalovna).

Na území ostatních obcí a měst ORP Ostrava se zařízení na odstraňování nebezpečného odpadu vč. OP nevyskytuje.

8. ZEMĚDĚLSKÝ PŮDNÍ FOND A POZEMKY URČENÉ K PLNĚNÍ FUNKCÍ LESA – JEVY A37a, A41, A42a, A43, A43a, B22

8.1 ZEMĚDĚLSKÝ PŮDNÍ FOND

Vzhledem ke geomorfologickému charakteru území města Ostravy, nivní poloze na soutoku 4 řek, byly v řešeném území vytvořeny podmínky pro vznik poměrně úrodné orné půdy vyšší bonity. V Ostravě tvoří zemědělská půda cca 40% rozlohy Ostravy, z toho 33,25% tvoří půdy I. třídy ochrany ZPF, 24,02% II. třídy ochrany, v okolních obcích je to v průměru od 55 do 70% jejich rozlohy. Tato skutečnost představuje výrazné omezení rozvoje zejména pro nové plochy bydlení, veřejné infrastruktury a výroby a to ve vztahu k ochraně zemědělského půdního fondu, který s ohledem na kvalitu, je jen podmíněně odnímatelný.

JEV A41 – BONITOVANÉ PŮDNĚ EKOLOGICKÉ JEDNOTKY A TŘÍDY OCHRANY ZEMĚDĚLSKÉHO PŮDNÍHO FONDU

Popis jevu: Bonitovaná půdně ekologická jednotka (BPEJ) je pětimístný číselný kód související se zemědělskými pozemky. BPEJ je charakterizována klimatickým regionem, hlavní půdní jednotkou, sklonitostí a expozicí, skeletovitostí a hloubkou půdy, jež specifikují hlavní půdní a klimatické podmínky hodnoceného pozemku.

Předpis / dokument: Zákon č. 334/1992 Sb., o ochraně zemědělského půdního fondu, ve znění pozdějších předpisů, § 1, § 4, § 5; Vyhláška č. 327/1998 Sb., kterou se stanoví charakteristika bonitovaných půdně ekologických jednotek a postup pro jejich vedení a aktualizaci, ve znění vyhlášky č. 546/2002 Sb., § 1, § 2, § 3; Zákon č. 503/2012 Sb., o Státním pozemkovém úřadu a o změně některých souvisejících zákonů, § 22; Zákon č. 139/2002 Sb., o pozemkových úpravách a pozemkových úřadech, ve znění pozdějších předpisů.

Poskytovatel údaje o území: Výzkumný ústav meliorací a úpravy půd, v.v.i.

Limit území: Ano

Pedologické poměry se odvíjí od geologického složení a hydrologických podmínek (výskyt vysoké spodní vody, zaplavování).

Z hlediska výskytu podobných typů půd lze na území charakterizovat a lokalizovat tři hlavní soubory půd:

oglejené hnědozemě a oglejené půdy na svahových hlínách, středně těžké, bez skeletu nebo středně skeletovité, špatně propustné, náchylné k zamokření (výskyt na rozsáhlých plochách na Slezské Ostravě, Koblově, Hošťálkovicích, Polance, Porubě a na jihu St. a N. Bělé, Hrabové, Proskovicích),

nivní půdy a nivní půdy glejové na nivních uloženinách, těžké až velmi těžké, zamokřené (výskyt kolem velkých řek – Odra, Ostravice, Opava, Lučina, ale i v údolnicích ostatních toků – Porubka, Plevenský potok),

illimerizované půdy a hnědozemě na sprašových hlínách, středně těžké, mělčí, středně skeletovité a hnědé půdy s kyselou reakcí na břidlicích, středně těžké, obvykle štěrkovité (výskyt na plochých vrcholech a svazích v pahorkatině Nízkého Jeseníku (Plesná, Krásné Pole, Koblov, Hošťálkovice, i předhůří Beskyd – ostrůvkovitě St. Bělá a Proskovice).

Celkově v řešeném území převažují půdy středně živné, dobře zásobené vodou, středně hluboké až hluboké, mělčí a lehčí půdy se vyskytují v malém měřítku.

Výchozím podkladem pro ochranu zemědělského půdního fondu při územně plánovací činnosti jsou bonitované půdně ekologické jednotky (BPEJ). Pětimístný kód půdně ekologických jednotek vyjadřuje:

1. místo klimatický region
2. a 3. místo hlavní půdní jednotka - syntetická agronomická jednotka charakterizovaná půdním typem, subtypem, substrátem a zrnitostí včetně charakteru skeletovitosti, hloubky půdního profilu a vláhového režimu v půdě
4. místo kód kombinace sklonitosti a expozice
5. místo kód kombinace skeletovitosti a hloubky půdy.

Pomocí tohoto pětimístného kódu se přiřazuje jednotlivým BPEJ třída ochrany zemědělské půdy (I - V) dle Metodického pokynu odboru ochrany lesa a půdy MŽP ČR ze dne 1.10.1996 č.j. OOLP/1067/96 k odnímání půdy ze zemědělského půdního fondu podle zákona č. 334/1992 Sb., o ochraně zemědělského půdního fondu ve znění zákona č. 231/1999 Sb. Podle klimatického regionu a hlavní půdní jednotky je rovněž stanovena základní sazba odvodů při záboru zemědělské půdy ve smyslu přílohy A zákona č. 334/1992 Sb.

Do I. třídy ochrany jsou zařazeny půdy vysoce chráněné, jen výjimečně odnímatelné, a vzhledem k územnímu plánování jen výjimečně zastavitelné.

Do II. třídy ochrany jsou zařazeny půdy vysoce chráněné, jen podmíněně odnímatelné a vzhledem k územnímu plánování jen podmíněně zastavitelné.

Do III. třídy ochrany jsou zařazeny půdy s převážně průměrnou produkční schopností v rámci příslušného klimatického regionu.

Do IV. třídy ochrany jsou zařazeny pozemky s převážně podprůměrnou kvalitou, s jen omezenou ochranou, využitelné pro výstavbu.

Do V. třídy ochrany jsou zařazeny půdy s velmi nízkou produkční schopností, u nichž lze předpokládat efektivnější nezemědělské využití.

Půdy zařazené do prvních dvou tříd ochrany a investice do půdy jsou znázorněny ve Výkrese limitů území-přírodní faktory a ve Výkrese hodnot území.

JEV 42a - PLOCHY VODNÍ A VĚTRNÉ EROZE

Popis jevu: Plochy vodní a větrné eroze jsou oborovým informativním podkladem pro územně plánovací činnost. Jedná se o výstupy, vzniklé odbornou činností VÚMOP. Jev obsahuje informace o potenciální erozní ohroženosti půd vyjádřené dvěma vrstvami, vodní a větrnou erozi.
Informace jsou k dispozici na geoportálu SOWAC-GIS, který je provozován VÚMOP a webovém portálu Monitoring eroze zemědělské půdy.

Předpis / dokument: Příkaz č. 15/2012 ministra zemědělství, ze dne 31. 5. 2012, č.j. 70615/2012-MZE-13311 (úkol monitorování eroze zemědělské půdy).

Poskytovatel údaje o území: Ministerstvo zemědělství, Výzkumný ústav meliorací a ochrany půdy, v.v.i.

Limit území: Ne

Informativní údaje (nejsou potvrzena pasportem) lze získat nahlížením do mapové aplikace na internetové adrese „https://geoportal.vumop.cz/“.

Vodní eroze způsobuje významnou degradaci zemědělské půdy. Ochuzuje ji o nejúrodnější část – ornici, zhoršuje půdní vlastnosti a následně dochází i ke škodám na vodních útvarech, komunikacích a majetku.
Na vznik vodní eroze má největší vliv sklonitost a délka pozemku po spádnici, dále pak vegetační pokryv, vlastnosti půdy a její náchylnost k erozi, přítomnost protierozních opatření a četnost výskytu přívalových srážek. Dle obrázku jsou na území ORP Ostrava půdy velmi slabě až středně ohroženy vodní erozí.

Kartogram 8a: Ohrožení zemědělské půdy vodní erozí

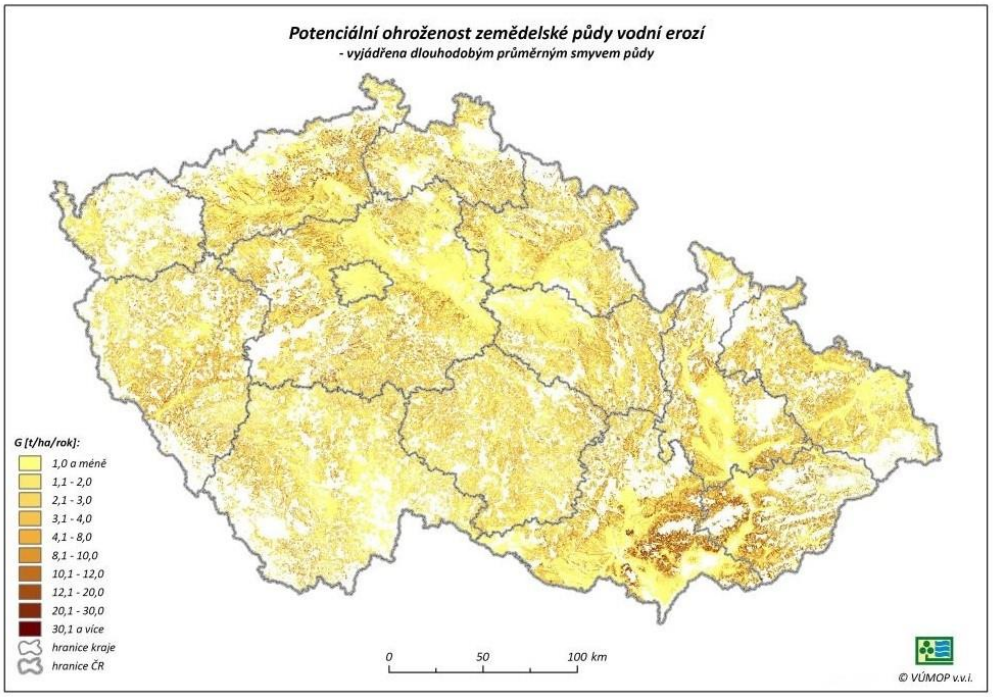

Větrná eroze je přírodní proces při kterém dochází k odnosu půdních částic z povrchu půdy mechanickou silou větru, transportu půdních částic na jiné místo a jejich následnému usazování. Větnou erozi lze rozdělit na erozi saltací, při které přenáší vítr půdní částice jen po půdním povrchu (klouzáním, válením nebo krátkými skoky) a transportuje je jen na malé vzdálenosti, dalším typem jsou prašné bouře. Dle obrázku je zřejmé, že území ORP Ostrava se nachází v ploše bez ohrožení.

Kartogram 8b: Ohrožení zemědělské půdy větrnou erozí

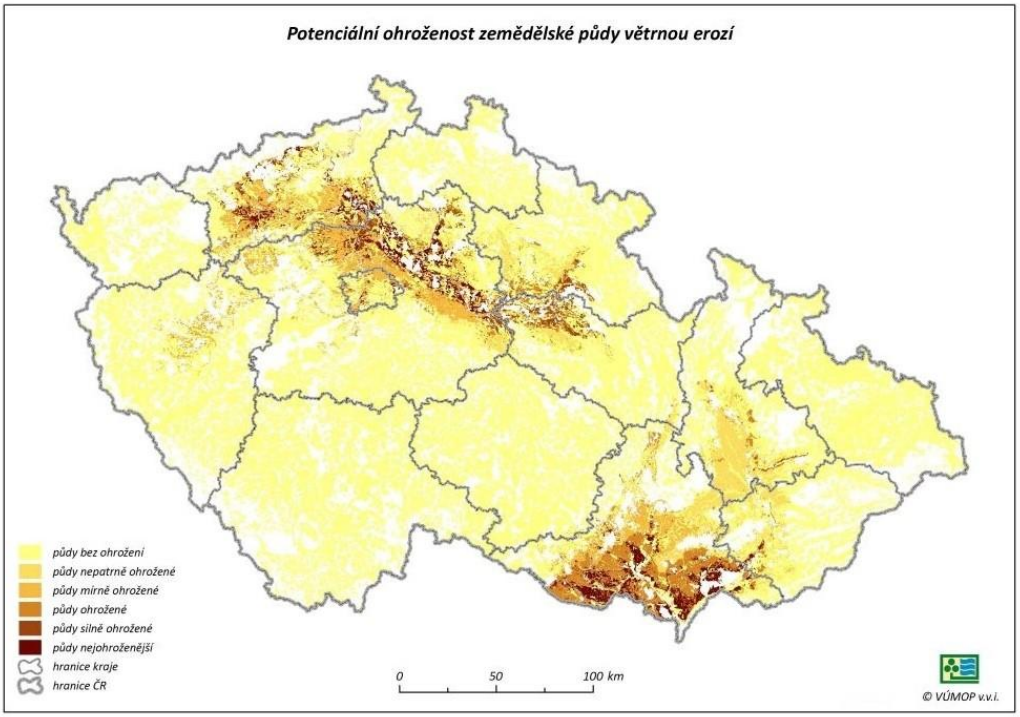

JEV A43 – INVESTICE DO PŮDY ZA ÚČELEM ZLEPŠENÍ PŮDNÍ ÚRODNOSTI

Popis jevu: Stavby a zařízení pro protierozní ochranu, pro optimalizaci vodního režimu a revitalizaci krajiny a drobných vodních toků.

Předpis / dokument: Zákon č. 334/1992 Sb., o ochraně zemědělského půdního fondu. Zákon č. 254/2001 Sb., o vodách a o změně některých zákonů (vodní zákon), § 56. Vyhláška MZe č. 225/2002 Sb., o podrobnostech vymezení staveb k vodohospodářským melioracím pozemků a jejich částía způsobu a rozsahu péče o ně. Vyhláška MZe a MŽP č. 7/2003 Sb., o vodoprávní evidenci. Vyhláška č. 391/2004 Sb., o rozsahu údajů v evidencích stavu povrchových a podzemních vod a o způsobu zpracování, ukládání a předávání těchto údajů do informačních systémů veřejné správy, § 27. Zákon č. 503/2012 Sb., o Státním pozemkovém úřadu a změna souvisejících zákonů, § 4 odst. 2.

Poskytovatel údaje o území: Státní pozemkový úřad, Ministerstvo zemědělství, Výzkumný ústav meliorací a ochrany půdy

Limit území: Ano

Pro zlepšení půdní úrodnosti se realizují závlahové a odvodňovací systémy v území. Na území ORP Ostrava nejsou evidovány žádné závlahové systémy, z hlediska odvodnění území jsou evidovány tzv. meliorace (plošné a liniové investice do půdy- podrobné odvodňovací zařízení).

<u>Město Ostrava</u>

Plošné investice do půdy za účelem zlepšení půdní úrodnosti se nachází na těchto katastrálních územích:

Hrabová
Stará Bělá
Nová Bělá
Proskovice
Polanka nad Odrou
Poruba
Poruba-sever
Krásné Pole
Stará Plesná
Martinov ve Slezku
Lhotka u Ostravy
Antošovice
Svinov

Plošné investice do půdy za účelem zlepšení půdní úrodnosti (meliorace) se nachází také v okolních obcích a městech ve SO ORP Ostrava:

Obec Čavisov
Obec Dolní Lhota
Obec Horní Lhota
Obec Olbramice
Město Klimkovice
Obec Stará Ves nad Ondřejnicí (k.ú. Košatka nad Odrou, Stará Ves nad Ondřejnicí)
Obec Vřesina
Obec Václavovice
Obec Velká Polom
Město Vratimov (k.ú. Horní Datyně, Vratimov)
Město Šenov
Obec Zbyslavice

KANÁLY HLAVNÍCH ODVODŇOVACÍCH ZAŘÍZENÍ (HOZ)

V území SO ORP Ostrava se nachází liniové otevřené nebo zatrubněné kanály HOZ:

Město Ostrava

Líniové investice do půdy za účelem zlepšení půdní úrodnosti se nachází na těchto katastrálních územích:

Stará Bělá– otevřený kanál HOZ
Nová Bělá – otevřený kanál HOZ
Proskovice – zatrubněný kanál HOZ
Polanka nad Odrou– otevřený kanál HOZ
Krásné Pole– otevřený kanál HOZ
Martinov ve Slezku– zatrubněný kanál HOZ
Antošovice– otevřený kanál HOZ
Svinov– zatrubněný kanál HOZ
Koblov– otevřený kanál HOZ
Výškovice u Ostravy– otevřený kanál HOZ

Líniové investice do půdy za účelem zlepšení půdní úrodnosti se nachází také v okolních obcích a městech ve SO ORP Ostrava:

Obec Horní Lhota– otevřený kanál HOZ
Obec Olbramice– otevřený kanál HOZ a zatrubněný kanál HOZ
Město Klimkovice – otevřený kanál HOZ a zatrubněné kanály HOZ
Obec Stará Ves nad Ondřejnicí (k.ú. Košatka nad Odrou, Stará Ves nad Ondřejnicí) – kanál HOZ
Obec Velká Polom– otevřený kanál HOZ a zatrubněný kanál HOZ

JEV A43a - PLOCHY VHODNÉ K ZALESNĚNÍ, PLOCHY VHODNÉ K ZATRAVNĚNÍ

Popis jevu: Plochy vhodné k zatravnění a plochy vhodné k zalesnění jsou oborovým informativním podkladem pro územně plánovací činnost. Při definování půd vhodných ke změně kultury musí být uvažovány i mimoprodukční funkce, protože cílem změny kultury není jen přechod na kulturu jinou, ale zároveň zajištění obnovy a údržby krajiny; udržování a zlepšování vodního režimu území; ochrana proti erozi, sesuvům a jiným degradačním činitelům; využití a asanace antropogenně narušených půd; možná údržba ploch bez významného hospodářského využití.

Zatravnění a zalesnění snižuje nejvýrazněji důsledky vodní eroze, v mnoha případech maximálně. Zatravnění a zalesnění tyto důsledky nejen eliminuje, ale má dále příznivý vliv na vodní režim krajiny (zvyšuje retenční kapacitu půdy, zvyšuje intercepci, zvyšuje evapotranspiraci, zpomaluje povrchový odtok, převádí povrchový odtok na podzemní resp. hypodermický), dále na jakost vody infiltrující na pozemcích zatravněných a zalesněných.

Ve vazbě na podmínky poskytování dotací jsou údaje o plochách vhodných k zalesnění a zatravnění evidovány v evidenci využití půdy (LPIS).

Předpis / dokument: Nařízení vlády č. 185/2015 Sb., o podmínkách poskytování dotací v rámci opatření zalesňování zemědělské půdy a o změně některých souvisejících nařízení vlády, § 8.

Nařízení vlády č. 307/2014 Sb., o stanovení podrobností evidence využití půdy podle uživatelských vztahů, § 1 písm. t), u)

Nařízení vlády č. 75/2015 Sb., o podmínkách provádění agroenvironmentálně-klimatických opatření a o změně nařízení vlády č. 79/2007 Sb., o podmínkách provádění agroenvironmentálních opatření, ve znění pozdějších předpisů

Poskytovatel údaje o území: Ministerstvo zemědělství

Limit území: Ne

Veřejný registr půdy – LPIS

Informace k jednotlivým obcím v rámci ORP Ostrava jsou přístupné na portálu „Veřejný registr půdy – LPIS“, kde je možné zapnout v mapovém prohlížeči vrstvu „Vhodnost k zatravnění“, „Vhodnost k zalesnění“.
Vzhledem k tomu, že jsou tato data průběžně aktualizována, pro účely zjištění, které pozemky jsou v konkrétní obci vhodné k zalesnění nebo zatravnění je možné využít tento odkaz:

http://eagri.cz/public/app/lpisext/lpis/verejny2/plpis/

JEV B22 – PODÍL ZEMĚDĚLSKÉ PŮDY Z CELKOVÉ VÝMĚRY ÚZEMNÍHO CELKU

Podíl zemědělské půdy a pozemků k plnění funkce lesa z celkové výměry územního celku je patrný z následující tabulky:

Tab.8.1 Podíly půd

Název obce, města	Rozloha (ha)	Podíl zemědělské půdy	Podíl lesních pozemků
Ostrava	21 423	40%	11,5%
Čavisov	410,9	47,8%	47%
Dolní Lhota	535,7	56,6%	33,4%
Horní Lhota	484,4	55,2%	36,4%
Klimkovice	1 463,7	76,6%	7,9%
Olbramice	538,3	66,2%	19,1%
Stará Ves nad Ondřejnicí	1 882,9	70,4%	16,1%
Šenov	1 663,5	51,1%	26,2%
Václavovice	567,8	53,5%	36,0%
Velká Polom	1 165,8	61,4%	29,0%
Vratimov	1 410,9	55,5%	25,8%
Vřesina	865,3	62,0%	25,1%
Zbyslavice	740,5	52,1%	40,0%

8.2 POZEMKY URČENÉ K PLNĚNÍ FUNKCÍ LESA

JEV 37a - LESY, JEJICH KATEGORIZACE A VZDÁLENOST 50 M OD OKRAJE LESA

Popis jevu: Pozemky určené k plnění funkce lesa definuje lesní zákon (č.289/1995 Sb., o lesích a o změně některých zákonů). Lesy se člení podle převažujících funkcí do tří kategorií, a to na lesy ochranné, lesy zvláštního určení a lesy hospodářské.

Lesy ochranné jsou vymezovány na lokalitách, kde mimořádně nepříznivé podmínky stanoviště vyžadují ochranu lesa. Současně mají značný vodohospodářský a půdoochranný význam. Vyskytují se na vrcholových partiích hřebenů, stráních, strží a jiných nepříznivých stanovištích. V mnoha případech bývají součástí některé z kategorií chráněných území.

Lesy zvláštního určení slouží k ochraně vodních zdrojů, k uchování území chráněných dle předpisů o ochraně přírody a k plnění jiných důležitých potřeb společnosti, které vyžadují odlišný způsob hospodaření, jako např. u lesů rekreačních či jiných zájmů.

Lesy hospodářské jsou lesy převažující hospodářskou funkcí, jejichž posláním je produkce jakostní dřevní hmoty při současném plnění ostatních funkcí.

Předpis / dokument: Zákon č. 289/1995 Sb.,o lesích a o změně některých zákonů (lesní zákon), §6, §7, §15, §36, §48 a.
Poskytovatel údaje o území: KÚ MSK – odbor ŽPaZ, Ministerstvo ŽP ČR, Ministerstvo zemědělství ČR, Ústav pro hospodářskou úpravu
Limit území: Ano

Celková výměra pozemků určených k plnění funkcí lesa (PUPFL) na území ORP Ostrava **činí 8 772,4 ha**. Tato plocha zaujímá **26,5%** z celkové rozlohy ORP.
Lesy v řešeném území se dělí na tři základní kategorie:

lesy ochranné
lesy zvláštního určení
lesy hospodářské

Lesy ochranné (rozloha lesů ochranných na území ORP Ostrava je cca 203,1 ha)

Jedná se o lesy podle § 7 zákona č. 289/1995 Sb., o lesích a o změně a doplnění některých zákonů (lesní zákon).
Do kategorie lesů ochranných se zařazují:
a)lesy na mimořádně nepříznivých stanovištích (sutě, kamenná moře, prudké svahy, strže, nestabilizované náplavy a písky, rašeliniště, odvaly a výsypky apod.),
b)vysokohorské lesy pod hranicí stromové vegetace chránící níže položené lesy a lesy na exponovaných hřebenech,
c)lesy v klečovém lesním vegetačním stupni.

Lesy zvláštního určení (rozloha lesů zvláštního určení na území ORP Ostrava je cca 4 573,3 ha)

Jsou lesy, v nichž jiný důležitý veřejný zájem vyžaduje odlišný způsob hospodaření. Jedná se o lesy podle § 8 zákona č.289/1995 Sb., o lesích a o změně a doplnění některých zákonů (lesní zákon).
Lesy zvláštního určení jsou lesy, které nejsou lesy ochrannými a nacházejí se
a) v pásmu hygienické ochrany vodních zdrojů,
b) v ochranných pásmech zdrojů přírodních léčivých a stolních minerálních vod,
c) na území národních parků a národních přírodních rezervací.
Do kategorie lesů zvláštního určení lze zařadit lesy, u kterých veřejný zájem na zlepšení a ochraně životního prostředí nebo jiný oprávněný zájem na plnění mimoprodukčních funkcí lesa je nadřazen funkcím produkčním. O zařazení lesů do kategorie lesů zvláštního určení a o jeho vyřazení rozhoduje orgán státní správy lesů na návrh vlastníka lesa nebo z vlastního podnětu a to podle odst.2 § 8 lesního zákona.
Do kategorie lesů zvláštního určení se zařazují lesy:
a) prvních zónách chráněných krajinných oblastí a lesy v přírodních rezervacích a přírodních památkách,
b) lázeňské,
c) příměstské a další lesy se zvýšenou rekreační funkcí,
d) sloužící lesnickému výzkumu a lesnické výuce,
e) se zvýšenou funkcí půdoochrannou, klimatickou nebo krajinotvornou,
f) potřebné pro zachování biologické různorodosti,
g) v uznaných oborách a v samostatných bažantnicích,
h) v nichž jiný důležitý veřejný zájem vyžaduje odlišný způsob hospodaření.

Lesy hospodářské (Rozloha lesů hospodářských na území ORP Ostrava je cca 3 996,0 ha)

Jsou lesy, které nejsou zařazeny v kategorii lesů ochranných nebo lesů zvláštního určení.

9. OBČANSKÁ VYBAVENOST VČETNĚ JEJÍ DOSTUPNOSTI A VEŘEJNÁ PROSTRANSTVÍ – JEVY A3, A3a, A56

9.1 OBČANSKÁ VYBAVENOST

JEV 3 – ZAŘÍZENÍ OBČANSKÉHO VYBAVENÍ

Popis jevu: Rozsah sledovaných zařízení občanské vybavenosti je dán především dokumentem Standardy dostupnosti veřejné infrastruktury (Certifikovaná metodika TB050MMR01). Jedná se zejména o zařízení veřejné občanské vybavenosti pro vzdělávání a výchovu, sociální péči a péči o rodinu, zdravotnictví, kulturu, veřejnou správu, sport a volný čas.

Předpis / dokument: Zákon č. 183/2006 Sb., o územním plánování a stavebním řádu (stavební zákon), ve znění pozdějších předpisů, § 2.

Poskytovatel údaje o území: Magistrát města Ostravy, Odbor územního plánování a stavebního řádu, Český statistický úřad

Limit území: Ne

V rámci rozšíření počtu tematických okruhů ÚAP je samostatně zařazen tento tematický okruh. Jeho první část se zabývá občanskou vybaveností, tj. v širším rozsahu, než v rámci občanského vybavení, které je definováno ve stavebním zákoně.
Pro možnosti vývoje jednotlivých obcí má značný význam jejich občanské vybavení, jeho dostupnost pro místní populace. Zejména pokrytí sítí základních škol je tradičně chápáno jako velmi významný faktor pro rozvoj sídel, jeho kulturně společenskou identitu. S rostoucí hybností obyvatel a zejména v příměstských regionech, však klesá i význam alokace tohoto druhu vybavení (důkazem jsou rychle rostoucí příměstské obce bez základních škol a odmítání spádovosti ze strany rodičů dětí, kteří mají stále častěji zájem na možnosti výběru a to i předškolních zařízení).
V podmínkách SO ORP Ostrava s velmi vysokou hustotou osídlení, většinou malými vzdálenostmi mezi sídly je vlastní vybavenost obcí a jednotlivých sídel méně významným faktorem jejich rozvoje (ve srovnání s jinými regiony).
Občanské vybavení, podle §2 odst. 1 písm. k) bod 3. zákona č. 183/2006 Sb., stavební zákon, zahrnuje stavby, zařízení a pozemky sloužící například pro vzdělávání a výchovu, sociální služby a péči o rodinu, zdravotní služby, kulturu, veřejnou správu a ochranu obyvatelstva.

Pod službami občanského vybavení v souladu se zněním stavebního zákona je tedy třeba rozumět služby poskytované subjekty, jako jsou např.:

- školy všech typů včetně mateřských škol,
- sportovní zařízení, tělovýchovné jednoty,
- ústavy sociální péče včetně ústavů pro mládež, jesle, dětské domovy,
- nemocnice, polikliniky, zdravotní zařízení a střediska,
- kina, divadla, kulturní domy, výstavní síně,
- správní úřady, pošty.

Základní informace o jednotlivých druzích kapacit občanského vybavení poskytuje ČSÚ v rámci městské a obecní statistiky (MOS) http://vdb.czso.cz/mos/. Analýzu fungování a alokace těchto zařízení hodnotí oborové dokumenty, zejména pak komunitní plány obcí, prognózy vývoje školství, strategické rozvojové dokumenty obcí a měst. Tyto dokumenty je nezbytné přiměřeně promítat do ÚPD. Územní plány a ani ÚAP je nemohou nahrazovat, zjednodušené názory na vybavenost obcí by mohly být značně zavádějící. Například prognózy vývoje potřeby kapacit ve školství se v jednodušších případech odvíjejí z postupových tabulek jednotlivých škol a počtu narozených dětí, z dlouhodobějšího hlediska pak i z úvah o vývoji počtu obyvatel v obcích a prognózy počtu narozených dětí s ohledem na věkovou strukturu obyvatel a korekce migrací.
Potřeba kapacit zařízení byla v minulosti určována „směrnými čísly“, v současnosti jsou různé pomocné ukazatele užívány zejména v oblasti komunitního plánování obcí (potřeby sociálně zdravotních zařízení v obcích). Většina rozhodnutí o potřebě kapacit je přijímána na politické úrovni, na základě odborných podkladů (oborových dokumentů).

Tab. 9.1.1 Vybavení obcí SO ORP Ostrava – školská zařízení (zdroj: ČSÚ, vlastní došetření)

0 = ne Obec SO ORP	Mateřská škola	Základní škola		Gymnázium, střední škola, učiliště	ZUŠ, konzervatoř, jazyková škola	Vysoká škola
		(1. až 5. ročník	(1. až 9. ročník)			
Čavisov	1	0	0	0	0	0
Dolní Lhota	2	5	0	0	0	0
Horní Lhota	1	0	0	0	0	0
Klimkovice	6	0	21	1	1	0
Olbramice	1	3	0	0	0	0
Ostrava	398	64	1175	57	11	5
Stará Ves n.O.	4	0	11	0	0	0
Šenov	7	7	23	0	1	0
Václavovice	3	6	0	0	0	0
Velká Polom	3	2	17	0	0	0
Vratimov	10	3	30	0	1	0
Vřesina	3	6	0	0	0	0
Zbyslavice	1	2	0	0	0	0
SO ORP Ostrava	440	98	1277	58	14	5

Na první pohled je z předchozí tabulky patrná částečná absence vybavení školskými kapacitami u menších obcí (mateřské školy jsou ve všech obcích), z hlediska středních a částečně i vysokých škol je pozitivem blízkost Ostravy s bohatou nabídkou vysokých škol.

Tab. 9.1.2 Vybavení obcí SO ORP Ostrava – vybraná kulturní zařízení (zdroj: ČSÚ)

1 = ano, 0 = ne Obec SO ORP	Kulturní dům (sál)	Kino	Středisko pro volný čas dětí	Kostel s náboženským využitím	Turistické (informační) centrum
Čavisov	1	-	-	-	-
Dolní Lhota	1	-	-	1	-
Horní Lhota	-	-	-	-	-
Klimkovice	1	1	1	1	1
Olbramice	1	-	-	1	-
Ostrava	1	1	1	1	1
Stará Ves n.O.	-	-	-	1	-
Šenov	-	-	1	1	1
Václavovice	-	-	-	1	-
Velká Polom	1	-	1	1	-
Vratimov	1	1	1	1	-
Vřesina	1	-	1	1	-
Zbyslavice	1	-	-	-	-
SO ORP Ostrava	9	3	6	10	3

Tab. 9.1.3 Vybavení obcí SO ORP Ostrava – vybraná sportovní zařízení (zdroj: ČSÚ)

1 = ano, 0 = ne Obec SO ORP	Tělocvična, sokolovna, sportovní hala	Jednoúčelové kryté sportovní zařízení	Hřiště	Dětské hřiště	Koupaliště	Krytý bazén
Čavisov	-	-	1	1	-	-
Dolní Lhota	1	-	1	1	-	-
Horní Lhota	1	-	1	-	-	-
Klimkovice	1	-	1	1	-	-
Olbramice	1	-	1	1	-	-
Ostrava	1	1	1	1	1	1
Stará Ves n.O.	1	-	1	1	-	-

Šenov	1	-	1	1	-	-
Václavovice	1	-	1	1	-	-
Velká Polom	1	1	1	1	-	-
Vratimov	1	-	1	1	1	-
Vřesina	1	-	1	1	-	-
Zbyslavice	-	-	1	1	-	-
SO ORP Ostrava	10	2	12	11	2	1

Zdravotnická zařízení jsou jednoznačně koncentrována v Ostravě (10 nemocnic včetně detašovaných pracovišť, 15 zdravotních středisek, 12 zdravotních zařízení). Mnohem „rovnoměrnější“ síť vykazují lékárny. Pro základní vybavení menších obcí je rozhodující školství, otázkou se stává existence pošty, na druhé straně hřiště či dětské hřiště (nachází se ve všech obcích SO ORP).

Tab. 9.1.4 Vybavení obcí SO ORP Ostrava – vybraná zařízení a služby (zdroj: ČSÚ)

1 = ano, 0 = ne Obec SO ORP	Pošta	Policie	Sběrný dvůr	Lékárny (počet)	Léčebna pro dl. nemocné (počet)	Domovy pro seniory, DPS (počet)	Jiná zařízení sociální péče (počet)
Čavisov	-	-	-	-	-	-	-
Dolní Lhota	1	-	-	-	-	-	-
Horní Lhota	-	-	-	-	-	-	-
Klimkovice	1	-	1	1	-	1	-
Olbramice	-	-	-	-	-	-	-
Ostrava	1	1	1	1	1	1	1
Stará Ves n.O.	1	-	-	1	-	-	-
Šenov	1	-	1	-	-	-	-
Václavovice	1	-	-	-	-	-	-
Velká Polom	1	-	-	-	-	-	-
Vratimov	1	1	-	1	-	-	-
Vřesina	1	-	-	1	-	-	-
Zbyslavice	-	-	-	-	-	-	-
SO ORP Ostrava (celkový počet zařízení)	9	2	3	5	1	2	1

Při celkovém hodnocení vybavení v jednotlivých obcích bylo přihlíženo zejména k základnímu vybavení (školství, kultura) a současně i k velikosti a poloze obce. Například mikropoloha Vřesiny (vzhledem k Ostravě), Šenova vzhledem k Havířovu (částečně i Ostravě) zvyšuje jejich celkové hodnocení).

Tab.9.1.5 Vybavenost obcí SO ORP Ostrava – celkové hodnocení (1-nejlepší, 6- nejhorší)

Obec – SO ORP	Školství, kultura	Ostatní	Poznámka	**Celkové hodnocení**
Čavisov	6	6		6
Dolní Lhota	5	5		5
Horní Lhota	6	6		6
Klimkovice	3	2	Střední školy, lázně.	2
Olbramice	5	5		5
Ostrava	1	1	Vysoké školy, divadla, televize.	1
Stará Ves n.O.	4	4		4
Šenov	4	4	Blízkost Havířova a částečně i Ostravy.	3
Václavovice	5	5		5
Velká Polom	4	4		4
Vratimov	3	3		3
Vřesina	4	3	Blízkost Ostravy s dostupnou vybaveností.	3
Zbyslavice	5	5		5

SO ORP Ostrava	2	3		3

Zlepšení hodnocení vzhledem k aktualizaci v r. 2016 je provedeno i u Vřesiny a Šenova (výraznější promítnutí polohy), a u Čavisova a Horní Lhoty (s rostoucí hybností obyvatel není problémem vzdálenější – okrajová poloha). I „nejhorší" sídla SO ORP Ostrava jsou z hlediska vybavenosti v mnohem lepší situaci než malé obce (sídla) na Bruntálsku, ale i v řadě území ČR.

V následující tabulce je provedeno orientační zhodnocení technické infrastruktury, dále použité pro RURÚ u hospodářského pilíře, s předpokladem zpřesnění v kapitolách o technické infrastruktuře (jedná se o sumární hodnocení za celou obec s vědomím velké odlišnosti v jednotlivých sídlech, lokalitách).

Tab.9.1.6 Vybavení obcí SO ORP Ostrava – technická infrastruktura

Obec – SO ORP	Kanalizace	ČOV	Veřejný vodovod	Plynofikace	**Celkové hodnocení**
Čavisov	1	-	1	1	**2**
Dolní Lhota	1	-	1	1	**2**
Horní Lhota	1	1	1	1	**1**
Klimkovice	1	1	1	1	**1**
Olbramice	1	-	1	1	**2**
Ostrava	1	1	1	1	**1**
Stará Ves n.O.	1	1	1	1	**1**
Šenov	1	1	1	1	**1**
Václavovice	1	1	1	1	**1**
Velká Polom	1	1	1	1	**1**
Vratimov	1	1	1	1	**1**
Vřesina	1	1	1	1	**1**
Zbyslavice	1	-	1	1	**2**
SO ORP Ostrava	13	9	13	13	**1**

Rozsah občanského vybavení obcí SO ORP Ostrava je možno hodnotit jako dlouhodobě stabilizovaný, pod tlakem poklesu počtu obyvatel (v samotné Ostravě), procesů jeho stárnutí a individualizace rodinného života (růst podílu domácností jednotlivců). Absence či omezená dostupnost základního občanského vybavení není omezujícím faktorem rozvoje SO ORP Ostrava (obytných funkcí), spíše naopak (srovnání v širších měřítcích ČR je však velmi problematické).
V rámci zpracování ÚPD je vždy nezbytné prověřit aktuální situaci z dostupných zdrojů, zejména s ohledem na stav komunitního plánování (obvykle na úrovni SO ORP jako celku). Komunitní plány zohledňují jak potřebu kapacit, tak i záměry jejich dalšího rozvoje. Podobně je tomu u dalších oborových dokumentů (zejména u školství, zdravotnictví).

Dále je možné čerpat z těchto zdrojů:

- projekt Sdružení místních samospráv ČR: „Mapování veřejné infrastruktury v obcích",
- Vybraná data zdravotnických zařízení z Národního registru poskytovatelů zdravotnických služeb jsou k dispozici zde: https://nrpzs.uzis.cz/index.php?pg=home--otevrena-data
- Registr poskytovatelů sociálních služeb: http://iregistr.mpsv.cz/socreg/hledani_sluzby.do?SUBSESSION_ID=1574178610148_1
- Standardy dostupnosti veřejné infrastruktury: MMR → Stavební právo → Stanoviska a metodiky → Stanoviska odboru územního plánování → Ostatní stanoviska a metodiky.

JEV A56 - LÁZEŇSKÁ MÍSTA VČETNĚ VYMEZENÍ VNITŘNÍCH A VNĚJŠÍCH ÚZEMÍ LÁZEŇSKÉHO MÍSTA

Popis jevu: Lázeňským místem se rozumí území nebo část území obce nebo více obcí, v němž se nacházejí přírodní léčebné lázně, stanovené za lázeňské místo podle zákona 164/2001 Sb. Vnitřní území lázeňského místa zahrnuje ucelenou část území, v níž jsou soustředěna zařízení sloužící bezprostředně lázeňskému provozu. Katastrální úřad eviduje vnitřní území lázeňského místa v katastru nemovitostí podle grafických a písemných podkladů předložených ministerstvem. Hranice vnitřního území lázeňského místa a hranice lázeňského místa se vyznačí v územně plánovací dokumentaci.

Předpis / dokument: Zákon č. 164/2001 Sb., o přírodních léčivých zdrojích, zdrojích přírodních minerálních vod, přírodních léčebných lázních a lázeňských místech a o změně některých souvisejících zákonů, (lázeňský zákon), ve znění pozdějších předpisů, § 2, § 28, § 29, § 30, a § 40.

Poskytovatel údaje o území: vlastník zdroje, Ministerstvo zdravotnictví

Limit území: Ano

V ORP Ostrava se nachází jedno lázeňské místo stanovené dle zákona č. 164/2001 Sb., o přírodních léčivých zdrojích, zdrojích přírodních minerálních vod, přírodních léčebných lázních a lázeňských místech, ve znění pozdějších předpisů. Jedná se o přírodní léčebné lázně s oficiálním názvem „Sanatoria Klimkovice“.
Statut lázeňského místa „Nový Darkov – Klimkovice“ byl stanoven „nezbytným prozatímním ochranným opatřením MZ ČR č.j. ČIL-63-433-23.5.1997/2154 ze dne 18.6.1997“. Tímto statutem bylo vymezeno vnitřní a vnější území lázeňského místa v zájmu ochrany léčebného režimu a lázeňského prostředí. Vnitřní lázeňské území je dále děleno na území „A“ a „B“.
Vnitřní lázeňské území „A“ – je v něm soustředěno zařízení, jež slouží bezprostředně lázeňskému provozu.
Vnitřní lázeňské území „B“ – slouží k rodinnému bydlení obyvatel lázeňského místa, dále pro ubytování návštěvníků a lázeňských hostů, k umístění občanské vybavenosti sloužícím lázeňskému provozu.

Vnější lázeňské území – zahrnuje zbývající část k.ú. Klimkovice a části k.ú. Čavisov a k.ú. Vřesina, do nichž zasahuje hranice vnitřního lázeňského území.

Tab.9.1.7 Rozloha lázeňského území

Obec	Výměra obce (ha)	Výměra vnitřní lázeňské území „A“ (ha)	Výměra vnitřní lázeňské území „B“ (ha)	Výměra vnější lázeňské území (ha)
Klimkovice	1463,67	43,61	92,9	1327,16
Vřesina	865,29	65,71	0	65,71
Čavisov	410,45	5,02	0	5,02
Celkem	----	114,34	92,9	1397,89

Přehled dotčení jednotlivých obcí ORP:

Město Klimkovice

Usnesením ze dne 3. února 1982 č. 27 stanovila vláda ČSR ochranná pásma přírodních léčivých zdrojů lázeňského místa Nový Darkov v Klimkovicích. Přijetí tohoto usnesení bylo vyhlášeno ve Sbírce zákonů částka 13 z roku 1982. Lázeňským statutem je vymezeno vnitřní a vnější území lázeňského místa a stanoveno opatření související s výstavbou v lázeňském místě.

Obec Čavisov

Na území obce se lázeňské místo nevyskytuje, ale do JV části obce okrajově zasahuje vnitřní lázeňské území A, které je zároveň i vnějším lázeňským územím.

Obec Vřesina

Na území obce se lázeňské místo nevyskytuje, ale do J části obce zasahuje vnitřní lázeňské území A, které je zároveň i vnějším lázeňským územím.

Na území ostatních obcí ORP se lázeňské místo nevyskytuje.

9.2 VEŘEJNÁ PROSTRANSTVÍ

JEV A3a – VEŘEJNÁ PROSTRANSTVÍ

Popis jevu: Veřejným prostranstvím jsou všechna náměstí, ulice, tržiště, chodníky, veřejná zeleň, parky a další prostory přístupné každému bez omezení, tedy sloužící obecnému užívání, a to bez ohledu na vlastnictví k tomuto prostoru.

Předpis / dokument: Zákon č. 128/200 Sb., o obcích (obecní zřízení), §34. Zákon č. 183/2006 Sb., o územním plánování a stavebním řádu (stavební zákon), §2, odst. e) 1., Vyhláška č. 501/2006 Sb., o obecných požadavcích na využívání území, §3, odstavec (5), §7

Poskytovatel údaje o území: Odbor územního plánování a stavebního řádu Magistrátu města Ostravy

Limit území: Ne

V jevu jsou zahrnuta pouze vybraná veřejná prostranství, nejedná se o výčet všech veřejných prostranství v SO ORP Ostrava. Data budou použita zejména pro analytickou činnost v územním plánování. Jevy nejsou zobrazeny v grafické části.

Statutární město Ostrava

Výčet významných veřejných prostranství na území statutárního města Ostrava (soulad s ÚPO v platném znění):

Poruba

- Prostor před domem kultury Poklad
- Městský bulvár Hlavní třída
- Havlíčkovo náměstí
- veřejné prostranství před prodejnou potravin v křížení ulic Opavská a Sokolovská
- veřejné prostranství u „ Oblouku“

Moravská Ostrava a Přívoz

- Náměstí Msgre. Šrámka
- Masarykovo náměstí
- Jiráskovo náměstí
- Smetanovo náměstí
- Prokešovo náměstí
- Náměstí Svatopluka Čecha
- Mecnarovského sad

Mariánské Hory a Hulváky

- Mariánské náměstí
- Stojanovo náměstí

Vítkovice

- Náměstí Jiřího z Poděbrad
- Mírové Náměstí
- Prostor před radnicí městského obvodu Vítkovice na ul. Ruská (navazuje na Mírové náměstí)
- Prostor před železničním nádražím Ostrava – Vítkovice, ul. Na Obvodu a U Nádraží

Slezská Ostrava

- Náměstí Jurije Gagarina

Ostrava –Jih

- Veřejné prostranství u finančního úřadu a polikliniky mezi ulicemi Dr. Lukášové, Horní a Dr. Martínka
- Náměstí Slovenského národního povstání
- Prostor před kinem Luna na ul. Kosmonautů
- Prostor kolem kostela Ducha svatého na ul. Výškovické

Ostrava-Hrabová

- Veřejné prostranství – náměstí mezi bytovými domy a občanskou vybaveností, ul. Příborská
- Prostor mezi úřadem městského obvodu Hrabová a dřevěným kostelem Sv. Kateřiny, mezi ulicemi Jestřábského a Bažanova

Stará Plesná

- Veřejné prostranství – prostor mezi ul. 26.dubna a Dobroslavickou (parková úprava)

Čavisov

Stávající plochy zeleně na veřejných prostranstvích zahrnují drobné parkově upravené plochy podél ulice Osvobození u obecního úřadu a na ulici Chrudimské – prostor před kapličkou, mateřskou školou. Dále v křížení ulic Chrudimská a Záhumenní s plochou zeleně osazenou mobiliářem.

Dolní Lhota

Stávající plocha zeleně na veřejných prostranstvích je v územním plánu vymezena pouze u obecního úřadu, dále u kostela sv. Cyria a Metoděje s parkovými úpravami, která navazuje obecní hřbitov. Dále je to prostor před prodejnou potravin na ulici Československých tankistů. Dále je to ozeleněný prostor u tramvajové zastávky na ulici K Nádraží.

Horní Lhota

Stávající samostatné plochy veřejně přístupné zeleně jsou podél ulice Hlavní v lokalitě u Kapličky, před prodejnou potravin a u areálu TJ Sokol, dále jsou součástí areálu obecního úřadu a mateřské školy a fotbalového hřiště. V křížení ulic Hlavní a Za Školou je to menší ozeleněná plocha s pomníkem. Delší úsek plochy veřejného prostranství se zelení je na ul. Hlavní u křížení s ul. Na Kolonii a s ul. Záhumenní u severního okraje zastavěného území obce.

Klimkovice

Seznam stávajících lokalit veřejných prostranství:

- Ul. Čs. Armády
- Pod Kinem
- Ul. Vřesinská – prostor u ZŠ
- Hřbitov
- Hýlov
- Josefovice
- Koupaliště na ul. Havlíčkova
- Náměstí
- park u zámku
- u kostela Nejsvětější Trojice
- parkové plochy u Sanatoria Klimkovice

Klimkovice mají nedostatek ploch veřejné zeleně, proto je žádoucí další rozvoj a návrh veřejných prostranství.

Olbramice

V rámci stabilizovaných ploch jsou v obci tato veřejná prostranství:

- centrum obce, lokalita v křížení ulic Hlavní s ul. Prostornou a Malá strana, kde se nachází obecní úřad, ZŠ a MŠ
- U hřiště (mezi ul. Klimkovickou, Hlavní a Malá Strana) – sestávající s vodních plochy rybníka, plochami veřejné zeleně a nedalekým dětským hřištěm a hřištěm v jižní části zastavěného území obce
- okolí kostela Sv. Bartoloměje a hřbitova

Stará Ves nad Ondřejnicí

Stávající veřejná prostranství jsou zejména v centrum obce u zámku (stávající obecní úřad), plocha v křížení ulic D. Růži a Zámecká a dále parkové plochy až k budově mateřské školy u ulice Nad Zámkem. Dále rozsáhlý předprostor před základní a mateřskou školou v sousedství budovy pošty. Dále plochy dětského hřiště u ul. Sportovní, poblíž Sportovní haly a tenisového kurtu TJ Stará Ves n. O.

Veřejná prostranství se nachází dále v lokalitě okolí fary a kostela Sv. Jana Křtitele. V Jižní části obce v lokalitě Horní Mlýn je veřejné prostranství u Hostince u Mlýna na ul. Mlýnská, které se nachází v meandru řeky Ondřejnice.

Šenov

Liniové veřejné prostranství reprezentuje ul. Kaštanová s alejí stromů v ozeleněném pruhu uprostřed komunikace, ke které přiléhá městský hřbitov s veřejným prostranstvím před smuteční síní. U této ulice se dále nachází malé dětské hřiště před restaurací „Na špici". V centru je podél ulice Hlavní veřejné prostranství na Radničním náměstí na něj navazuje veřejné prostranství podél ulice Za pomníkem a nedaleké parkové úpravy dětského hřiště. Naproti od náměstí přiléhá k ul. Hlavní veřejné prostranství před evangelickým kostelem. Dále je podél této ulice veřejné prostranství parčíku před domem s pečovatelskou službou. Menší veřejné prostranství se nachází u kostela Prozřetelnosti Boží se sousedícím farním úřadem a Šenovským muzeem. K hodnotným liniovým veřejným prostranstvím patří alej stromů na ul. Zámecká zakončená budovou Základní umělecké školy.

Václavovice

V obci se nachází zejména liniová veřejná prostranství – místní a účelové komunikace, chodníky a pěší stezky, např. Chobotová alej v jihovýchodní části obce vedoucí k vodní ploše Kamenec v Kaňovicích. Přirozeně se nachází veřejná prostranství v blízkém okolí budov občanského vybavení jako je prostor před vstupem do kostela Sv. Václava. Dále jde o prostor před základní školou s pomníkem a nedaleké dětské hřiště, prostor před mateřskou školou s parkovými úpravami.

Velká Polom

V obci jsou vymezeny stávající liniové veřejné prostranství podél ul. Opavské u křížení s ul. Plesenská a Na Havírně, dále komunikace vedoucí z ul. 9. května ke vstupu do Mateřské školy U Rákosníčka. Dále je takto vymezen prostor u Kapličky v křížení ulic U Spořitelny a Osvoboditelů, dále prostor ul. 9. května před Jezdeckým klubem Velká Polom a penzionem Na Farmě., dále prostor u vodní pumpy na ul. Pod Lávkou, zatravněný prostor mezi ul. 9. května a U Jízdárny a nedaleká ul. Sluněčná v lokalitě mezi rodinnými domy navazující na stezku k zřícenině tvrze Mitolička. Další veřejné prostranství je předprostor u hřbitova na ul. Plesenská.

Vratimov

Ve Vratimově jsou rozsáhlá veřejná prostranství v centru, počínaje plochami zeleně u křížení ulic Datyňská a Frýdecká, dále jsou to plochy, které ze tří stran obklopují kulturní dům, které pokračují podél ulice Frýdecké až před budovu Policie ČR. Na protější straně ulice Frýdecké je to Radniční náměstí s přiléhajícím dětským hřištěm Úzká a dále rozlehlý vnitroblok u ulice Úzká s plochami zeleně.

V centrální části podél ulice Frýdecká se dále nachází Masarykovo náměstí s bystou T.G. Masaryka jako nástupní prostor před základní školou a v jeho sousedství veřejné prostranství u autobusové zastávky „Vratimov náměstí" s plochou zeleně. Dále se placha zeleně na veřejných prostranstvích nachází před budovou sokolovny na ulici Školní a dále je veřejným prostranstvím parčík v sousedství restaurace na ul. Frýdecké poblíž křížení s ul. Na Hermaně.

Vřesina

Veřejné prostranství se v obci nachází na souběhu ulic Hlavní, Klimkovická, Lázeňská a Malá Strana s parkem a kapličkou. Dále je zeleň veřejného prostranství na terénním zlomu mezi ulicemi Malá Strana a Na Kopečku. Dále je to parčík s dětským hřištěm mezi ulicemi Malá Strana, U Parku a Úzká. Dále pozemek mezi ulicí Na Potůčku a budovou Hasičské zbrojnice.

Zbyslavice

Ve Zbyslavicích jsou jako veřejná prostranství vymezeny komunikacemi v centru, jde o prostor před kapličkou, dále pak o prostor „návsi“ v křížení ulic U Kaple a Malá Strana před hasičskou zbrojnicí. Dále je to prostor před obecním úřadem na ulici Ve Dvoře. V širším smyslu je to dále sít původních uliček, účelových komunikací, které zejména v místech jejich křížení vytvářejí neoplocené veřejné plochy osázené zelení (křížení ulic U Kaple a Hlavní, křížení ulic Velká strana a Úzká, křížení ulic Hlavní a Jilmová), nebo je zde umístěna původní společná infarstruktura – studna s pumpou (křížení ulic Krátká a Úzká).

10. DOPRAVNÍ A TECHNICKÁ INFRASTRUKTURA VČETNĚ JEJICH DOSTUPNOSTI – JEVY A67, A68, A69, A70, A71, A72, A73, A74, A75, A76, A77a, A79, A80, A82a, A82b, A83, A93a, A93b, A94a, A98, A100, A101, A102a, A104, A105, A105a, A106, A119

10.1 TECHNICKÁ INFRASTRUKTURA

10.1.1 VODNÍ HOSPODÁŘSTVÍ

JEV A67 – TECHNOLOGICKÉ OBJEKTY ZÁSOBOVÁNÍ VODOU A JEJICH OCHRANNÁ PÁSMA

Popis jevu: Úpravny a čistírny vody, vodojemy, vodárenské nádrže, studny, šachty, čerpací stanice. Stavbou pro úpravu vody je soubor objektů a zařízení s technologií pro úpravu vody (úpravna vody); za stavbu pro úpravu vody se pro účely vybraných údajů majetkové nebo provozní evidence považuje i stavba k jímání vody, s případným zařízením na zdravotní zabezpečení vody bez technologie úpravy vody.

Předpis / dokument: Zákon č. 274/2001 Sb., o vodovodech a kanalizacích pro veřejnou potřebu a o změně některých zákonů (zákon o vodovodech a kanalizacích), §2, §5; Vyhláška č. 428/2001 Sb., kterou se provádí zákon č. 274/2001 Sb., o vodovodech a kanalizacích pro veřejnou potřebu a o změně některých zákonů (zákon o vodovodech a kanalizacích), §1, §5, §6, §7, §10 a Příloha č. 2; Zákon č. 183/2006 Sb., o územním plánování a stavebním řádu (stavební zákon), §175.

Poskytovatel údaje o území: Severomoravské vodovody a kanalizace Ostrava a.s., Ostravské vodárny a kanalizace a.s., OŽP MMO – Oddělení vodního hospodářství

Limit území: Ano

Přehled dotčení jednotlivých obcí ORP:

Statutární město Ostrava
Na území města se nachází 3 úpravny vody, 4 čerpací stanice, 17 zemních vodojemů, 4 věžové vodojemy, 14 vodojemů nespecifikovaných a 3 ostatních zařízení k zásobování vodou.

Území statutárního města Ostravy je zásobováno pitnou vodou ze 40% z podzemních zdrojů a z 60% ze zdrojů Ostravského oblastního vodovodu. Hlavní zdroje pro Ostravský oblastní vodovod tvoří Vodárenské nádrže Šance, Morávka a Kružberk. Voda je přiváděna přes úpravny vody čtyřmi přivaděči do vodojemů Krásné Pole, Stará Bělá a Krmelín o celkovém objemu cca 120 000 m3. Spotřeba pitné vody na území města Ostravy je v současné době stabilizována.

Obec Čavisov
Na území obce se nachází 2 čerpací stanice a 3 vodojemy, z toho dva věžové.

Obec Dolní Lhota
Na území obce se nachází dvě čerpací stanice a 4 vodojemy.

Obec Horní Lhota
Na území obce se nachází 2 vodojemy.

Město Klimkovice
Na území města se nachází 2 čerpací stanice a 1 vodojem.
Na území se nachází ochranné pásmo přírodních léčivých zdrojů – jodobromových vod.

Obec Olbramice
Na území obce se nachází 1 čerpací stanice.

Obec Stará Ves nad Ondřejnicí
Na území obce se nachází 3 čerpací stanice a 2 vodojemy.

Město Šenov
Na území města se nachází 1 vodojem, 1 úpravna vody a 1 čerpací stanice.

Obec Václavovice
Na území obce se nachází 2 vodojemy 1 čerpací stanici vody.

Obec Velká Polom
Na území obce se nachází 2 čerpací stanice a 3 vodojemy.

Město Vratimov
Na území města se nachází 1 čerpací stanice a 1 zemní vodojem.

Obec Vřesina
Na území obce se nachází na hranici s obcí Klimkovice 1 čerpací stanice a 4 vodojemy, z toho 2 zemní vodojemy.

Obec Zbyslavice
Na území obce se nachází 1 čerpací stanice a 2 zemní vodojemy.

Ochranná pásma
Ochranná pásma technologických objektů zásobování vodou stanovuje příslušný vodoprávní úřad podle § 104 zákona č. 254/2001 Sb., o vodách a o změně některých zákonů (vodní zákon).

JEV A68 - VODOVODNÍ ŘADY A JEJICH OCHRANNÁ PÁSMA

Popis jevu: Vodovod je provozně samostatný soubor staveb a zařízení zahrnující vodovodní řady a vodárenské objekty, jimiž jsou zejména stavby pro jímání a odběr povrchové nebo podzemní vody, její úpravu a shromažďování. Vodovod je vodním dílem.

Předpis / dokument: Zákon č. 274/2001 Sb., o vodovodech a kanalizacích pro veřejnou potřebu a o změně některých zákonů (zákon o vodovodech a kanalizacích), §2, §5; Vyhláška č. 428/2001 Sb., kterou se provádí zákon č. 274/2001 Sb., o vodovodech a kanalizacích pro veřejnou potřebu a o změně některých zákonů (zákon o vodovodech a kanalizacích), §1, §5, §6, §7, §10 a Příloha č. 1; Zákon č. 183/2006 Sb., o územním plánování a stavebním řádu (stavební zákon), §175.

Poskytovatel údaje o území: Severomoravské vodovody a kanalizace Ostrava a.s., Ostravské vodárny a kanalizace a.s., KÚ MSK, Ministerstvo obrany, OŽP MMO – Oddělení vodního hospodářství

Limit území: Ano

Přehled dotčení jednotlivých obcí ORP:

Statutární město Ostrava
Na území města se nachází síť dálkového vodovodního řádu, hlavního vodovodního řádu a řádu místního vodovodu. Dále se zde nachází vodovodní řad provozní vody – vedoucí z vodního zdroje Nová Ves do areálu průmyslového závodu Vítkovice (zasahuje katastr.území: Nová Ves u Ostravy, Zábřeh-Hulváky, Zábřeh – VŽ, Moravská Ostrava, Vítkovice).

Obec Čavisov
Na území obce se nachází místní vodovodní řád.

Obec Dolní Lhota
Na území obce se nachází hlavní a místní vodovodní řád.

Obec Horní Lhota
Na území obce se nachází hlavní a místní vodovodní řád.

Město Klimkovice
Na území města se nachází dálkový vodovodní řád, hlavní vodovodní řád a místní vodovodní řád.

Obec Olbramice
Na území obce se nachází dálkový vodovodní řád, hlavní a místní vodovodní řád.

Obec Stará Ves nad Ondřejnicí
Na území obce se nachází dálkový vodovodní řád, hlavní a místní vodovodní řád.

Město Šenov
Na území města se nachází hlavní a místní vodovodní řád ve správě města Šenov, SMVaK a OVaK.

Obec Václavovice
Na území obce se nachází místní vodovodní řád.

Obec Velká Polom
Na území obce se nachází dálkový vodovodní řád, hlavní a místní vodovodní řád.

Město Vratimov
Na území města se nachází hlavní vodovodní řád a místní vodovodní řád.

Obec Vřesina
Na území obce se nachází dálkový vodovodní řád, hlavní vodovodní řád a místní vodovodní řád.

Obec Zbyslavice
Na území obce se nachází hlavní a místní vodovodní řád.

Ochranná pásma:
Vodorovná vzdálenost od vnějšího líce potrubí na každou stranu:
vodovodní řády do ø 500 mm včetně je 1,5 m,
vodovodní řády nad ø 500 mm je 2,5 m,
u vodovodních řadů o průměru nad DN 200, jejichž dno je uloženo v hloubce větší, než 2,5 m se ochranné pásmo rozšiřuje o 1 m na každou stranu.

JEV A69 - TECHNOLOGICKÉ OBJEKTY ODVÁDĚNÍ A ČIŠTĚNÍ ODPADNÍCH VOD A JEJICH OCHRANNÁ PÁSMA

Popis jevu: Zařízení kanalizační sítě (čistírna odpadních vod mechanická, ČOV mech.-biologická, ČOV mech.-biolog.-chem., přečerpávací stanice a další).
Pro potřeby územně plánovací činnosti je nezbytné, aby poskytovatelé údajů v předávaných údajích o území rozlišovali jednotlivé typy (druhy) technologických objektů atributem.

Předpis / dokument: Zákon č. 274/2001 Sb., o vodovodech a kanalizacích pro veřejnou potřebu a o změně některých zákonů (zákon o vodovodech a kanalizacích), §2, §5;
Vyhláška č. 428/2001 Sb., kterou se provádí zákon č. 274/2001 Sb., o vodovodech a kanalizacích pro veřejnou potřebu a o změně některých zákonů (zákon o vodovodech a kanalizacích), §1, §5, §6, §7, §10 a Příloha č. 4;
Zákon č. 183/2006 Sb., o územním plánování a stavebním řádu (stavební zákon), §175.

Poskytovatel údaje o území: Severomoravské vodovody a kanalizace Ostrava a.s., Ostravské vodárny a kanalizace a.s., KÚ MSK, OŽP MMO – Oddělení vodního hospodářství, ČEZ Energetické služby, s.r.o., Diamo, a.p., odštěpný závod Odra

Limit území: Ano

Území statutárního města Ostravy je odkanalizováno převážně jednotným kanalizačním systémem s odváděním odpadních vod na čistírny odpadních vod. Oddílný kanalizační systém byl v minulosti vybudován na sídlištích Ostrava - Jih, v Hošťálkovicích, Lhotce a v oblasti Petřkovic. Ve městě se stále vyskytují oblasti, které jsou odkanalizovány volnými výustmi do recipientů nebo jsou odpadní vody likvidovány přímo u nemovitostí v bezodtokých jímkách, tedy žumpách. Jedná se o městské obvody Slezská Ostrava (části Koblov, Antošovice, Kunčice a Kunčičky, Heřmanice), Plesná, Nová Bělá, Radvanice a Bartovice, Nová Ves a části městských obvodů Michálkovice, Moravská Ostrava a Přívoz, Svinov, Polanka nad Odrou, Proskovice, Stará Bělá, Petřkovice.

Čištění odpadních vod je zajišťováno mechanicko-biologickou Ústřední čistírnou odpadních vod v Ostravě - Přívoze, na kterou jsou přiváděny odpadní vody od obyvatelstva i z průmyslu. Zde jsou přiváděny odpadní vody z centra města, Slezské Ostravy, Muglinova, Přívozu, Vítkovic, Mariánských Hor, Zábřehu, Hrabové, Výškovic, Dubiny, Hošťálkovic, Lhotky, Martinova, Poruby, Pustkovce, Plesné, Třebovic, Svinova a rovněž odpadní vody z části Vratimova, Klimkovic a Vřesiny.

Na území města Ostravy se dále nacházejí čistírny odpadních vod Koblov, Heřmanice 1, Heřmanice 2 a Michálkovice. Společnost VÍTKOVICE HOLDING, a.s. spolu s Liberty Ostrava a.s. provozují vlastní ČOV.

V Ostravě funguje jednotná a oddílná kanalizační síť. Převážná část odpadních vod je odváděna jednotnou kanalizací (s odlehčením naředěných odpadních vod do řek) s čištěním v Ústřední čistírně odpadních vod v Ostravě - Přívoze. Dva největší průmyslové závody Liberty Ostrava a.s. a VÍTKOVICE, a.s. provozují vlastní kanalizační síť.

Přehled dotčení jednotlivých obcí ORP:

Statutární město Ostrava
Na území města se nachází 16 čistíren odpadních vod, 113 čerpávacích stanic odpadních vod a 1 ostatní zařízení (k odvádění a čištění odpadních vod).

Obec Stará Ves nad Ondřejnicí
Na území obce se nachází čerpávací stanice odpadních vod. Čistička odpadních vod pro kanalizaci v obci se nachází na území statutárního města Ostrava.

Město Šenov
Na území města se nachází celkem 22 technologických objektů na kanalizační síti – 1 čistička odpadních vod, 14 přečerpávacích stanic odpadních vod a 1 odlehčovací komora kanalizace, 1 dešťová retenční zdrž a 2 výústní objekty a 3 ostatní zařízení (odvádění a čištění odpadních vod).

Obec Václavovice
Na území obce se nachází čistička odpadních vod, 1 ostatní zařízení k odvádění a čištění odpadních vod a 1 výustní objekt kanalizace.

Město Vratimov
Na území města se nachází 1 čistírna odpadních vod, 1 výustní objekt z čističky odpadních vod, 2 čerpací stanice, 3 odlehčovací komory a 3 ostatní zařízení k odvádění a čištění odpadních vod.

Na území těchto obcí se nenachází technologický objekt odvádění a čištění odpadních vod:
Obec Čavisov
Obec Dolní Lhota
Obec Horní Lhota
Město Klimkovice

Obec Olbramice **Obec Vřesina**
Obec Velká Polom **Obec Zbyslavice**

Ochranná pásma:
Ochranná pásma technologických objektů odvádění a čištění odpadních vod stanovuje příslušný vodoprávní úřad podle § 104 zákona č. 254/2001 Sb., o vodách a o změně některých zákonů (vodní zákon).

Tato ochranná pásma nejsou obsažena v údajích od poskytovatele dat.

JEV A70 – KANALIZAČNÍ STOKY A JEJICH OCHRANNÁ PÁSMA

Popis jevu: Kanalizace je provozně samostatný soubor staveb a zařízení zahrnující kanalizační stoky k odvádění odpadních vod a srážkových vod společně nebo odpadních vod samostatně a srážkových vod samostatně, kanalizační objekty, čistírny odpadních vod, jakož i stavby k čištění odpadních vod před jejich vypouštěním do kanalizace. Odvádí-li se odpadní voda a srážková voda společně, jedná se o jednotnou kanalizaci a srážkové vody se vtokem do této kanalizace přímo, nebo přípojkou stávají odpadními vodami. Odvádí-li se odpadní voda samostatně a srážková voda také samostatně, jedná se o oddílnou kanalizaci. Kanalizace je vodním dílem.

Předpis / dokument: Zákon č. 274/2001 Sb., o vodovodech a kanalizacích pro veřejnou potřebu a o změně některých zákonů (zákon o vodovodech a kanalizacích), §2, §5;
Vyhláška č. 428/2001 Sb., kterou se provádí zákon č. 274/2001 Sb., o vodovodech a kanalizacích pro veřejnou potřebu a o změně některých zákonů (zákon o vodovodech a kanalizacích), §1, §5, §6, §7, §10 a Příloha č. 3;
Zákon č. 183/2006 Sb., o územním plánování a stavebním řádu (stavební zákon), §175.

Poskytovatel údaje o území: Severomoravské vodovody a kanalizace Ostrava a.s., Ostravské vodárny a kanalizace a.s., ČEZ Energatické služby, s.r.o., Diamo, s.p., odštěpný závod Odra, Liberty Ostrava a.s., OKD Rekultivace a.s., Lenzing Biocel Paskov a.s.

Limit území: Ano

Přehled dotčení jednotlivých obcí ORP:

Statutární město Ostrava
Na území města se nachází síť potrubí sloužící ke gravitačnímu odvádění splaškových a dešťových vod: splašková kanalizace, dešťová kanalizace, jednotná kanalizace, nerozlišené kanalizační stoky, sběrače důlních vod a stoky průmyslových odpadních vod.

Vedení odpadovodu (odpadní voda) společnosti Lenzing Biocel Paskov a.s., které prochází územím: Nová Bělá, Hrabová, Vratimov, Hrabůvka, Kunčice nad Ostravicí, Vítkovice, Kunčičky, Slezská Ostrava, ústí do vodního toku. Vedení má své ochranné pásmo:

- v šíři 4m na obě strany od osy odpadovodu a v šířce 4m od okrajů šachtic na tomto řádu
- v místech souběhu s liniovou stavbou kyslíkovodu je ochranné pásmo 7m od osy kyslíkovodu a 4m od osy odpadovodu.
- do ochranného pásma je povolen vstup jen provozovateli odpadovodu
- zemědělské pozemky v prostoru OP mohou být využívány pro zemědělskou výrobu
- v průchou vedení přes lesní pozemky nebude v šířce 4m (tj. 2m od osy vedení) prováděno zpětné zalesnění. Pozemek v ochranném pásmu nesmí být využíván pro provoz a pojezd těžebních mechanizmů a manipulaci s dřevní hmotou.
- při odstraňování havárie na odpadovodu v OP VN a VVN mohou být použity pouze mechanizmy hydraulicky ovládané, jejichž výška nepřesáhne 3,5m od terénu

Ochranné pásmo zajišťuje ochranu podzemních vedení a nesmí se v něm provádět výstavba objektů. Zřizovat skládky a provádět taková činnost, která by chráněné vedení ohrožovala.

Obec Čavisov
Na území obce se nachází síť potrubí sloužící ke gravitačnímu odvádění splaškových a dešťových vod: splašková kanalizace, jednotná kanalizace a nerozlišené kanalizační stoky ve správě obce.

Obec Dolní Lhota
Na území obce se nachází síť potrubí sloužící ke gravitačnímu odvádění splaškových a dešťových vod: splašková kanalizace, jednotná kanalizace a nerozlišené kanalizační stoky ve správě obce.

Město Klimkovice
Na území obce se nachází síť potrubí jednotné kanalizace s několika přečerpávacími stanicemi a ČOV. V zástavbě části Hýlov je rovněž gravitační jednotná kanalizace ústívcí do ČOV. Kanalizační stoky jsou ve správě obce. V roce 2020 byla dokončena výstavba nové ČOV a kanalizace v městské části Josefovice.

Obec Olbramice
Na území obce se nachází síť potrubí sloužící ke gravitačnímu odvádění splaškových a dešťových vod: splašková kanalizace, jednotná kanalizace a nerozlišené kanalizační stoky ve správě obce.

Obec Stará Ves nad Ondřejnicí
Na území obce se nachází potrubí sloužící ke gravitačnímu odvádění splaškových a dešťových vod: splašková kanalizace a nerozlišené kanalizační stoky ve správě obce.

Město Šenov
Na území města se nachází síť potrubí sloužící ke gravitačnímu odvádění splaškových a dešťových vod: splašková kanalizace, jednotná kanalizace a nerozlišené kanalizační stoky, část je ve správě SmVak, malá část ve správě OVaK a část ve správě města.

Obec Václavovice
Na území obce se nachází síť potrubí sloužící ke gravitačnímu odvádění splaškových vod ve správě SmVak.

Město Vratimov
Na území města se nachází potrubí sloužící ke gravitačnímu odvádění splaškových a dešťových vod: stoka jednotné kanalizace ve správě SmVak.

Obec Vřesina
Na území obce se nachází síť potrubí sloužící ke gravitačnímu odvádění splaškových a dešťových vod: splašková kanalizace, dešťová kanalizace, jednotná kanalizace a nerozlišené kanalizační stoky ve správě obce.

Velká Polom
Převážná část obce řeší likvidaci splaškových vod formou domovních septiků. Likvidace dešťové vody v rámci zásaku na pozemcích rodinných domů. Kanalizace se v současné době realizuje.

Obec Zbyslavice
V části obce je kanalizace jednotná a dešťová s vyústním objektem do recipientu, část obce řeší likvidaci splaškových vod formou domovních septiků, popř. domovních ČOV.

Obec Horní Lhota
V centrální části obce je kanalizace jednotná s odlehčovací komorou a ČOV s vyústěním do recipientu. Zástavba nenapojená na kanalizaci řeší likvidaci splaškových vod formou domovních septiků, popř. domovních ČOV.

Ochranná pásma:
Vodorovná vzdálenost od vnějšího líce kanalizační stoky na každou stranu:
kanalizační stoky do ø 500 mm včetně je 1,5 m,
kanalizační stoky nad ø 500 mm je 2,5 m.

JEV A119 – DALŠÍ DOSTUPNÉ INFORMACE O ÚZEMÍ

Průzkumem získané informace byly vloženy do předchozích kapitol, a možné další jsou dostupné:
-povodňový plán ORP Ostrava.

10.1.2 ENERGETIKA, SPOJE

JEV A71 - VÝROBNY ELEKTŘINY A JEJICH OCHRANNÁ PÁSMA

Popis jevu: Výrobna elektřiny (elektrárna) nad 1 MW výkonu.
Předpis / dokument: Zákon č. 458/2000 Sb., o podmínkách podnikání a o výkonu státní správy v energetických odvětvích a o změně některých zákonů (energetický zákon), §1, §33, §46.
Poskytovatel údaje o území: Veolia Energie ČR,a.s., Povodí Odry s.p.
Limit území: Ano

Statutární město Ostrava
Na území města se nachází tepelná elektrárna Třebovice, dvě malé vodní elektrárny v Petřkovicích a Lhotce na řece Odře.

Výrobna elektřiny **nad 1 MW výkonu** se v okolních obcích a městech ORP Ostrava nenachází.

Ochranná pásma:
Tepelná elektrárna v Třebovicích se nachází v pásmu hygienické ochrany, vymezeném v 50.–70. letech na základě zkušenosti a bez technické možnosti měření parametrů. Vzhledem ke stáří a podmínkám vzniku tohoto vymezení se pásmo hygienické ochrany v územním řízení a stavebním řízení nezohledňuje.

JEV A72 - ELEKTRICKÉ STANICE A JEJICH OCHRANNÁ PÁSMA

Popis jevu: Elektrická stanice (rozvodna, trafostanice) ZVN/VVN, VVN/VN, VN/NN.
Předpis / dokument: Zákon č. 458/2000 Sb., o podmínkách podnikání a o výkonu státní správy v energetických odvětvích a o změně některých zákonů (energetický zákon),
§ 2, § 46, § 98 odst. 2 a 4.
Zákon č. 183/2006 Sb., o územním plánování a stavebním řádu (stavební zákon), §175.
Poskytovatel údaje o území: ČEZ Distribuce, a.s , Ministerstvo obrany
Limit území: Ano

Přehled dotčení jednotlivých obcí ORP:

Statutární město Ostrava
Na území města se nachází celkem 1577 distribučních transformačních stanic (dále DTS), z toho je 441 vestavěných DTS, 531 kompaktních zděných nebo betonových DTS, 30 věžových DTS s venkovním převodem, 369 stožárových DTS a dalších 89 nerozlišených DTS. Dále jso vrámci jevu evidováno 71 venkovních stanic (rozvoden, transformoven) a 46 ostatních zařízení zpracování a distribuce el. energie (bez rozlišení).

Obec Čavisov
Na území obce se nachází tři stožárové DTS (ČEZ Distribuce, a.s., dále 1 přípojková skříň (SmVaK) a 1 rozpojovací skříň (SmVaK).

Obec Dolní Lhota
Na území obce se nachází tři kompaktní zděné nebo betonové DTS, jedna věžová DTS s venkovním převodem a tři stožárové DTS.

Obec Horní Lhota
Na území obce se nachází dvě kompaktní zděné nebo betonové DTS, jedna věžová DTS s venkovním převodem a tři stožárové DTS.

Město Klimkovice
Na území města se nachází 7 kompaktních zděných nebo betonových DTS, dvě věžové DTS s venkovním převodem a 17 stožárových DTS.

Obec Olbramice
Na území obce se nachází pět stožárových DTS a jedna kompaktní zděná nebo betonová DTS.

Obec Stará Ves nad Ondřejnicí
Na území obce se nachází čtyři kompaktní zděné nebo betonové DTS, jedna věžová DTS s venkovním převodem a 21 stožárových DTS. K elektrickým stanicím ve správě SmVaK na území obce patří dva kiosky protikoroze, pět kontrolních vývodů napěťových, jedna rozpojovací skříň, 16 propojovacích objektů a tři spojovací objekty a jedna trafostanice. Ve správě MO-VUSS Brno jsou na území obce čtyři RHT.

Město Šenov
Na území obce se nachází tři věžové DTS s venkovním přívodem, pět vestavěných DTS, 34 stožárových DTS, jedna DTS kompaktní, zděná nebo betonová, jedna DTS bez rozlišení a šest ostatních zařízení zpracování a distribuce el. energie.

Obec Václavovice
Na území obce se nachází jedna věžová DTS s venkovním převodem, 7 stožárových DTS a 7 ostatních zařízení zpracování a distribuce el. energie. bez rozlišení.

Obec Velká Polom
Na území obce se nachází čtyři kompaktní zděné nebo betonové DTS, jedna věžová DTS s venkovním převodem, pět stožárových DTS, jedna DTS bez rozlišení a 17 ostatních zařízení zpracování a distribuce el. energie bez rozlišení.

Město Vratimov
Na území obce se nachází dvě venkovní DTS, dvě vestavěné DTS, tři kompaktní zděné nebo betonové DTS, čtyři věžové DTS s venkovním převodem, 38 stožárových DTS a dvě venkovní stanice (rozvodny, transformovny).

Obec Vřesina
Na území obce se nachází dvě vestavěné DTS, jedna věžová DTS s venkovním přívodem, 11 stožárových DTS a čtyři ostatní zařízení zpracování a distribuce el. energie. bez rozlišení.

Obec Zbyslavice
Na území obce se nachází čtyři stožárové DTS, jedna DTS bez rozlišení a jedno ostatnízařízení zpracování a distribuce el. energie. bez rozlišení.

Ochranná pásma elektrické stanice jsou vymezována podle zákona č. 458/2000 Sb. o podmínkách podnikání a o výkonu státní správy v energetických odvětvích a o změně zákonu (energetický zákon).
Ochranné pásmo elektrické stanice je vymezeno svislými rovinami vedenými ve vodorovné vzdálenosti
a) u venkovních elektrických stanic s napětím větším než 52 kV v budovách 20m vně od oplocení nebo v případě, že stanice není oplocená, 20 m od líce obvodového zdiva,
b) u stožárových elektrických stanic a věžových stanic s venkovním přívodem s převodem napětí z úrovně nad 1 kV a menší než 52 kV na úroveň nízkého napětí 7 m od vnější hrany půdorysu stanice ve všech směrech,
c) u kompaktních a zděných elektrických stanic s převodem napětí z úrovně nad 1 kV a menší než 52 kV na úroveň nízkého napětí 2m od vnějšího pláště stanice ve všech směrech, u vestavěných elektrických stanic 1 m vně od obestavění

JEV A73 - NADZEMNÍ A PODZEMNÍ VEDENÍ ELEKTRIZAČNÍ SOUSTAVY A JEJICH OCHRANNÁ PÁSMA

Popis jevu: Zahrnuje zejména: 1. nadzemní vedení ZVN, VVN, VN, NN; 2. podzemní kabelové vedení ZVN, VVN, VN, NN; 3. další relevantní data, pokud jsou k dispozici a je možné je poskytnout.
Předpis / dokument: Zákon č. 458/2000 Sb., o podmínkách podnikání a o výkonu státní správy v energetických odvětvích a o změně některých zákonů (energetický zákon), § 2, § 46 a § 98 Zákon č. 183/2006 Sb., o územním plánování a stavebním řádu (stavební zákon), §175.
Poskytovatel údaje o území: ČEZ Distribuce, a.s , ČEPS, Veolia Energie, Správa železniční dopravní cesty, Net4Gas, PREdistribuce, a.s. , Ministerstvo obrany
Limit území: Ano

Zásobování elektrickou energií je zajištěno z jednotné celostátní sítě VVN 110 kV napájenou přímo z elektráren nebo přes nadřazenou přenosovou soustavu VVN 220 kV. Rozvodná distribuční síť VN je ve městě provozována o hladinách 10 a 22 kV.

Přehled dotčení jednotlivých obcí SO ORP Ostrava:

Statutární město Ostrava
Na území města se nachází venkovní vedení el. sítě VVN, VN, kabelové vedení VVN a VN.

V okolních obcích a městech ORP Ostrava se nachází venkovní a kabelové vedení el.sítě VN. Vedení VVN se nachází na území těchto sídel: Klimkovice, Olbramice, Šenov, Velká Polom, Vratimov.

Podle zákona č. 458/2000 Sb. o podmínkách podnikání a o výžkonu státní správy v energetických odvětvích a o změně zákonu (energetický zákon) mají zařízení elektrické soustavy stanovena ochranná pásma k zajištění provozu a k ochraně života, zdraví a majetku osob.
Ochranné pásmo nadzemního vedení je souvislý prostor vymezený svislými rovinami vedenými po obou stranách vedení ve vodorovné vzdálenosti měřěné kolmo na vedení, která činí od krajního vodiče vedení na obě jeho strany:
a)u napětí nad 1 kV a do 35 kV včetně
pro vodiče bez izolace 7m;
pro vodiče s izolací základní 2m;
pro závěsná kabelová vedení 1m;

b)u napětí nad 35 kV a do 110 kV včetně
pro vodiče bez izolace 12m;
pro vodiče s izolací základní 5m;

c)u napětí nad 110 kV do 220 kV včetně 15m;
d)u napětí nad 220 kV do 400 kV včetně 20m;
e)u napětí nad 400kV 30m;
f)u závěsného kabelového vedení 110 kV 2m;

g)u zařízení vlastní telekomunikační sítě držitele licence 1m.
V lesních průsecích udržuje provozovatel přenosové soustavy nebo provozovatel příslušné distribuční soustav na vlastní náklad volný pruh pozemků o šířce 4m po jedné straně základů podpěrných bodů nadzemního vedení , pokud je takový volný pruh potřeba; vlastníci či uživatelé dotčených nemovitostí jsou povinni jim tuto činnost umožnit.

Ochranné pásmo podzemního vedení elektrizační soustavy do napětí 110 kV včetně a vedení řídící a zabezpečovací techniky činí 1 m po obou stranách krajního kabelu; u podzemního vedení o napětí nad 110 kV činí 3m po obou stranách krajního kabelu.

JEV A74 - TECHNOLOGICKÉ OBJEKTY ZÁSOBOVÁNÍ PLYNEM A JEJICH OCHRANNÁ A BEZPEČNOSTNÍ PÁSMA

Popis jevu: Plynárenským zařízením jsou veškerá plynová zařízení s výjimkou odběrných plynových zařízení, např. zásobníky plynu, plynárenské sondy, trasové uzávěry, plynojemy, regulační a předávací stanice, kompresorové stanice a další.

Předpis / dokument: Zákon č. 458/2000 Sb., o podmínkách podnikání a o výkonu státní správy v energetických odvětvích a o změně některých zákonů (energetický zákon), §2 a Díl 2 Plynárenství, §68, §69, § 98 a Příloha.

Poskytovatel údaje o území: Green Gas DPB, Net4Gas, s.r.o., GasNet, s.r.o., MND Gas Storage, a.s.,
Limit území: Ano

Ochranná pásma:
U plynovodů a plynárenských zařízení se ochranným pásmem rozumí prostor ve vodorovné vzdálenosti od půdorysu plynárenského zařízení, měřeno kolmo na jeho obrys.
Ochranná pásma činí:

- u technologických objektů - 4 m.

Pro plynová zařízení jsou vymezována kromě ochranných pásem také bezpečnostní pásma, která energetický zákon v příloze odstupňovává podle povahy, provozního tlaku a velikosti zařízení v rozmezí 10 až 300 m.

Přehled dotčení jednotlivých obcí ORP:

Statutární město Ostrava

anoda horizontální	14
odorizační stanice STL	1
regulátor distribučních STL	20
regulační měřící stanice STL	34
regulační/ měřící stanice VTL s tlakem do 40 barů včetně	24
regulační/ měřící stanice VTL s tlakem nad 40 barů	1
kompresní stanice	3
stanice katodové ochrany	15

Obec Dolní Lhota

stanice katodové ochrany	1

Obec Horní Lhota

regulační měřící stanice VTL do 40 barů včetně	1

Obec Olbramice

regulační měřící stanice VTL do 40 barů včetně	1
armaturní uzel VTL s tlakem nad 40 barů	1

Obec Stará Ves nad Ondřejnicí

regulační/ měřící stanice VTL s tlakem do 40 barů včetně	1

Město Šenov

anoda horizontální	1
stanice katodové ochrany	3
regulátor distribučních STL	4
regulační/ měřící stanice VTL s tlakem do 40 barů včetně	2

Obec Václavovice

regulační/ měřící stanice VTL s tlakem do 40 barů včetně	1

Obec Velká Polom

stanice katodové ochrany	1
regulační/ měřící stanice VTL s tlakem do 40 barů včetně	1

Město Vratimov

stanice katodové ochrany	1
regulační měřící stanice STL	2
regulační/ měřící stanice VTL s tlakem do 40 barů včetně	1

Obec Vřesina

stanice katodové ochrany	1
regulační/ měřící stanice VTL s tlakem do 40 barů včetně	2

Obec Zbyslavice

stanice katodové ochrany	1

Město Klimkovice

regulační měřící stanice VTL do 40 barů včetně	2

Na území **obce Čavisov nejsou žádné objekty zásobování plynem.**

Ochranná pásma slouží k zajištění bezpečného a spolehlivého provozu plynárenských zařízení. Ochranným pásmem se rozumí souvislý prostor v bezprostřední blízkosti plynárenského zařízení, které dle zákona č. 458/2000 Sb., o podmínkách podnikání a o výkonu státní správy v energetických odvětvích a o změně některých zákonů, ve znění pozdějších předpisů činí u technologických objektů 4 m od půdorysu.

Bezpečnostní pásma jsou určena k zamezení nebo zmírnění účinků případných havárií plynových zařízení. Bezpečnostním pásmem se rozumí souvislý prostor vymezený svislými rovinami vedenými ve vodorovné vzdálenosti na všechny strany od půdorysu. Bezpečnostní pásma jsou stanovena přílohou zákona č. 458/2000 Sb.

JEV A75 – VEDENÍ PLYNOVODŮ A JEJICH OCHRANNÁ A BEZPEČNOSTNÍ PÁSMA

Popis jevu: Zahrnuje zejména: 1. Velmi vysokotlaký plynovod (VVTL) a tranzitní plynovod a anodové uzemnění – tlak nad 4 MPa; 2. Vysokotlaký plynovod (VTL) a jeho anodové uzemnění – tlak do 4 MPa včetně; 3. Středotlaký plynovod (STL) a jeho anodového uzemnění; 4. Nízkotlaký plynovod (NTL); 5. Přípojky a další relevantní data, pokud jsou k dispozici a je možné je poskytnout.

Předpis / dokument: Zákon č. 458/2000 Sb., o podmínkách podnikání a o výkonu státní správy v energetických odvětvích a o změně některých zákonů (energetický zákon), ve znění pozdějších předpisů, Díl 2 Plynárenství, § 68, § 69, § 98 a Příloha.
Zákon č. 183/2006 Sb., o územním plánování a stavebním řádu (stavební zákon), ve znění pozdějších předpisů, § 175.

Poskytovatel údaje o území: Green Gas DPB, Net4Gas, s.r.o., GasNet, s.r.o., Ministerstvo obrany, DIAMO, s.p., odštěpný závod ODRA, ČEZ Energetické služby, s.r.o.

Limit: ano

Ostravský region je zásobován z tranzitní soustavy Net4Gas, která dodává zemní plyn do vysokotlakého systému Innogy Gas Storage, s.r.o. Hlavními zdroji, které zásobují vysokotlaký systém ostravské aglomerace, jsou a ve výhledu budou nadále předávací stanice Štramberk, Děhylov a Paskov.

Ochranná pásma:
U plynovodů a plynárenských zařízení se ochranným pásmem rozumí prostor ve vodorovné vzdálenosti od půdorysu plynárenského zařízení, měřeno kolmo na jeho obrys.

Přehled dotčení jednotlivých obcí ORP:

Na území Statutárního města Ostravy se nachází plynovod VTL nad 40 barů (=4MPa), dále vedení plynovodu VTL a STL (popř. NTL) .

Na území ostatních obcí a měst ORP Ostrava se nachází vedení VTL, STL (popř. NTL), vedení VTL nad 4 MP (Libhošť – Děhylov, správce NET4GAS, s.r.o.) na území obcí Čavisov, Dolní Lhota, Olbramice, Velká Polom, Zbyslavice.
Ve výkrese Limity využití území – civilizační faktory jsou zobrazeny významné trasy vedení.

JEV A76 - TECHNOLOGICKÉ OBJEKTY ZÁSOBOVÁNÍ JINÝMI PRODUKTY A JEJICH OCHRANNÁ PÁSMA

Popis jevu: Objekty důležité pro zásobování jinými produkty, včetně ochranného pásma.
Předpis / dokument: Zákon č. 161/2013 Sb., kterým se mění zákon č. 189/1999 Sb., o nouzových zásobách ropy, o řešení stavů ropné nouze a o změně některých souvisejících zákonů (zákon o nouzových zásobách ropy).
Poskytovatel údaje o území: ČEPRO, a.s., MERO ČR, a.s., Ministerstvo obrany
Limit území: Ano

Na území SO ORP Ostrava se tyto objekty nenachází.

JEV A77a - VEDENÍ PRO ZÁSOBOVÁNÍ JINÝMI PRODUKTY A JEJICH OCHRANNÁ PÁSMA

Popis jevu: Jinými produkty jsou myšleny:
- ropovody
- produktovody

Předpis / dokument: Zákon č. 161/2013 Sb., kterým se mění zákon č. 189/1999 Sb., o nouzových zásobách ropy, o řešení stavů ropné nouze a o změně některých souvisejících zákonů (zákon o nouzových zásobách ropy).
Nařízení vlády č. 271/1994 Sb., kterým se vyhlašuje závazná část územního plánu VÚC „Ropovod Ingolstadt“.
Zákon č. 183/2006 Sb., o územním plánování a stavebním řádu (stavební zákon), ve znění pozdějších předpisů, § 175.
Poskytovatel údaje o území: ČEPRO, a.s., MERO ČR, a.s. (Mezinárodní ropovody ČR a.s.), Ministerstvo obrany, MND, a.s., Lenzing Biocel Paskov a.s.
Limit území: Ano

Na území SO ORP se nachází vedení produktovodu - kyslíkovodu (mezi areálem Liberty a.s. a společností Lenzing Paskov a.s.)
Vedení kyslíkovodu prochází tyto k.ú. : Nová Bělá, Hrabová, Vratimov
Vedení má své ochranné pásmo:

- 7m na obě strany od osy kyslíkovodu
- v místech souběhu s liniovou stavbou odpadovodu je ochranné pásmo 7m od osy kyslíkovodu a 4m od osy odpadovodu.
- do ochranného pásma je povolen vstup jen provozovateli odpadovodu a kyslíkovodu
- zemědělské pozemky v prostoru OP mohou být využívány pro zemědělskou výrobu
- v průchou vedení přes lesní pozemky nebude v šířce 4m (tj. 2m od osy vedení) prováděno zpětné zalesnění. Pozemek v ochranném pásmu nesmí být využíván pro provoz a pojezd těžebních mechanizmů a manipulaci s dřevní hmotou.
- V OP kyslíkovodu je zakázáno rozdělávat ohně, používat výbušniny (i k rozmetání chlévské mrvy) a to do vzdálenosti 50m od ochranného pásma. Dála je v OP zakázáno skladovat jakýkoliv hořlavý materiál. Provádění vrtacích prací je možné pouze se souhlasem a za účasti příslušných pracovníků provozovatele vedení.
- Při odstraňování havárie na kyslíkovodu v OP VN a VVN mohou být použity pouze mechanizmy hydraulicky ovládané, jejichž výška nepřesáhne 3,5m od terénu.

Ochranné pásmo zajišťuje ochranu podzemních vedení a nesmí se v něm provádět výstavba objektů. Zřizovat skládky a provádět taková činnost, která by chráněná vedení ohrožovala.

JEV A79 - TECHNOLOGICKÉ OBJEKTY ZÁSOBOVÁNÍ TEPLEM A JEJICH OCHRANNÁ PÁSMA

Popis jevu: Jedná se např. o výrobny tepla, předávací stanice, výměníkové stanice apod.
Předpis / dokument: Zákon č. 458/2000 Sb., o podmínkách podnikání a o výkonu státní správy v energetických odvětvích a o změně některých zákonů (energetický zákon), §2 a Díl 3 Teplárenství, § 87, § 98.
Zákon č. 183/2006 Sb., o územním plánování a stavebním řádu (stavební zákon), §175.
Poskytovatel údaje o území: Veolia Energie ČR, a.s., Ministerstvo obrany
Limit území: Ano

Přehled dotčení jednotlivých obcí ORP:

Statutární město Ostrava
Na území města ostrava se nachází 57 kotelen, 2 předávací stanice, 14 zdrojů tepla, 5 výměnikových stanic a 2 ostatní zařízení zpracování a distribuce tepla.

Na území okolních měst a obcí ORP Ostrava se technologické objekty zásobování teplem nenachází.

JEV A80 - TEPLOVODY A JEJICH OCHRANNÁ PÁSMA

Popis jevu: Zahrnuje zejména: 1. dálkový teplovod a jeho anodového uzemnění; 2. primární teplovod a jeho anodového uzemnění.
Předpis / dokument: Zákon č. 458/2000 Sb., o podmínkách podnikání a o výkonu státní správy v energetických odvětvích a o změně některých zákonů (energetický zákon), § 2 a Díl 3 Teplárenství, § 87, § 98.
Poskytovatel údaje o území: Veolia Energie ČR, a.s., ČEZ Distribuce, a.s., Ministerstvo obrany
Limit území: Ano

Soustava centralizovaného zásobování teplem (SCZT) je provozována společností Veolia Energie ČR, a.s, která zásobuje teplem a TUV cca 99 tis. bj., vybavenost a podnikatelské aktivity. Základní teplárenské zdroje na území města Ostravy jsou Elektrárna Třebovice, Teplárna Přívoz. Pro území Vratimova je dodáváno odpadní teplo z výroby firmy TAMEH CZECH s.r.o. (v areálu fy Liberty Ostrava, a.s..).
Pro udržení trvalého rozvoje je nutno podporovat rozvoj centralizovaného zásobování teplem, využívat zdrojů odpadního tepla z průmyslové výroby a alternativních zdrojů energie.

Ochranné pásmo: Šířka ochranného pásma rozvodného tepelného zařízení je vymezena svislými rovinami vedenými po obou stranách tohoto zařízení ve vodorovné vzdálenosti měřené kolmo k obrysu zařízení a činí 2,5 metru.

Přehled dotčení rozvodů tepla v jednotlivých obcí ORP:

Statutární město Ostrava
Páteřními (primárními) rozvody tepla jsou horkovodní vedení z ETB do Poruby 2x DN 650 a 2x DN 600, které jsou zokruhovány horkovodem 2x DN 500. Pro oblast Jižního města jsou páteřními horkovody 2x DN 500 ze závodní teplárny Liberty, a.s.. a 2x DN 600 z ETB. Páteřní (hlavní) parní rozvod do městské části Moravská Ostrava a Přívoz je DN 700/250 z TPV do centra města, kde je zokruhován parovodem DN 500/200, který pokračuje do RVS Fifejdy a z centra do CVS Nová Karolína.
V kolektorech centra města byla zahájena postupná náhrada parního rozvodu za horkovodní, čímž dojde k posílení a zkvalitnění dodávek tepla.

Město Vratimov
Místní rozvod tepla z teplárny TAMEH CZECH s.r.o.

Na území ostatních měst a obcí se rozvodné tepelné zařízení nenachází.

JEV A82a - ELEKTRONICKÉ KOMUNIKACE, JEJICH OCHRANNÁ PÁSMA A ZÁJMOVÁ ÚZEMÍ

Popis jevu: **Elektronické komunikační zařízení** je technické zařízení pro vysílání, přenos, směrování, spojování nebo příjem signálů prostřednictvím elektromagnetických vln, a to:
- vysílací nebo přijímací radiokomunikační zařízení veřejné (komunikační) sítě;
- vysílací nebo přijímací radiokomunikační zařízení neveřejné (komunikační) sítě;
- radioreléové spoje veřejné i neveřejné telekomunikační sítě.

Komunikační vedení zahrnuje zejména:
- kabelové vedení mezi komunikačními zařízeními veřejné nebo neveřejné komunikační sítě;
- komunikační vedení neveřejné komunikační sítě mezi elektronickým komunikačním zařízením neveřejné komunikační sítě.

Předpis / dokument: Zákon č. 127/2005 Sb., o elektronických komunikacích a o změně některých souvisejících zákonů (zákon o elektronických komunikacích), §2, §3, §100, §101, §102, §103, §104
Zákon č. 183/2006 Sb., o územním plánování a stavebním řádu (stavební zákon), §175.
Zákon č. 49/1997 Sb., o civilním letectví.

Poskytovatel údaje o území: CETIN a.s., Vodafone Czech Republic, a.s., T-Mobile Czech Republic, a.s., České Radiokomunikace, a.s., ČD – Telematika, a.s., Dial Telecom, a.s., ČEZ Distribuce, a.s., ČEZ ICT Services, Ministerstvo vnitra, Ministerstvo obrany, Český telekomunikační úřad, o.s.s., Správa železnic, s.o., Telco Pro Services, a. s., SITEL, spol. s r.o., OVANET a.s. , OKD,a.s.

Limit území: Ano

Provoz telekomunikační sítě zajišťují v Ostravě operátoři evidovaní v databázi ČTÚ (Český telekomunikační úřad) se specifikovaným územním rozsahem. Síť je digitalizovaná, kvalita a rychlost spojení je na úrovni Prahy a Brna. Město je kvalitně pokryto i sítěmi mobilních operátorů, z nichž dominantní jsou zde O2, T-Mobile a Vodafone. Pokrytí území města rozhlasovým a televizním signálem je velmi dobré. Ve městě působí několik provozovatelů kabelové televizní sítě. Velké části města jsou dostupné služby metropolitní sítě provozované prostřednictvím OVANET a.s. Ve městě působí také několik alternativních telekomunikač. operátorů. Pro přístup na internet a datové přenosy je město pokryto rádiovými sítěmi společností evidovaných v databázi ČTÚ. Rychle se rozvíjí pokrytí kraje vysokorychlostním připojením k internetu pomocí ADSL i bezdrátovým připojením.

Základní informace o stávajících spojích a spojových zařízeních jsou zakresleny ve výkrese limitů v rozlišení na kategorie:
- komunikační vedení,
- radioreléová trasa (vč. radiových stanic na trase),
- dálkový telekomunikační kabel,
- základnová stanice,
- radiová stanice na RR trase,
- blíže neurčené komunikační zařízení,
- vysílač
- ochranné pásmo objektu na elektronickém komunikačním zařízení.

Ochranná pásma:
Parametry těchto ochranných pásem, rozsah omezení a podmínky ochrany stanoví na návrh vlastníka těchto zařízení a spojů stavební úřad formou územního rozhodnutí. Přitom musí být šetřeno práv vlastníků nemovitostí nacházejících se v ochranném pásmu rádiového zařízení a rádiového směrového spoje.

Radiová stanice na rr trase: poloměr kruhu r = 500 – 1000 m
Radioteleskop: poloměr kruhu r = 500 – 1000 m
Tv vysílač: poloměr kruhu r = 500 – 1000 m

Přehled dotčení jednotlivých obcí ORP:

Statutární město Ostrava
8 základnových stanic
42 vysílačů
287 radiových stanic na RR trase
286 blíže neurčených komunikačních stanic

Obec Čavisov
1 radiová stanice na RR trase

Obec Dolní Lhota
2 blíže neurčená komunikační zařízení

Obec Horní Lhota
Na území obce se tento jev nenachází.

Město Klimkovice
2 radiové stanice na RR trase
4 blíže neurčené komunikační zařízení

Obec Olbramice
Na území obce se tento jev nenachází.

Obec Stará Ves nad Ondřejnicí
1 radiová stanice na RR trase
4 blíže neurčené komunikační zařízení

Město Šenov
2 radiové stanice na RR trase
2 blíže neurčené komunikační zařízení

Obec Václavovice
1 radiová stanice na RR trase

Obec Velká Polom
1 radiová stanice na RR trase
1 blíže neurčené komunikační zařízení

Město Vratimov
8 blíže neurčených komunikačních zařízení
1 radiová stanice na RR trase

Obec Vřesina
1 radiová stanice na RR trase
3 blíže neurčené komunikační zařízení

Obec Zbyslavice
1 blíže neurčené komunikační zařízení

JEV A82b - SDRUŽENÉ LINIOVÉ SÍTĚ

Popis jevu: Uložení jednotlivých systémů technické infrastruktury může být provedeno ve sdružené trase (kolektory, technické chodby, kanály) nebo společné trase. Kolektor je objekt, zpravidla podzemní, realizovaný jako samostatná (stavebně od ostatních staveb oddělená) průchozí liniová stavba. Jeho využití je možné pro všechny kategorie vedení technického vybavení. Vedení technického vybavení jsou tak přístupné pro stálou kontrolu, opravu a údržbu. Případné závady se odstraňují přímo v kolektoru a bez nutnosti porušení komunikací. Kolektor může být průchozí, ale i neprůchozí.
Předpis / dokument: ČSN P 73 7505 Kolektory a ostatní sdružené trasy vedení inženýrských sítí.
Poskytovatel údaje o území: CETIN a. s., Ostravské komunikace, a.s.,
Limit území: Ano

Hlavní trasy kolektorů se nacházejí v centrální části města Ostravy. Jedná se o kolektor v ul. Poděbradova a kolektor Centrum. Dále se na území města Ostravy nachází úseky kolektorů ostatní sítě (tzv. sdružená vedení). Jená se o sítě v k.ú. přívoz, Vítkovice, Zábřeh nad Odrou, Dubina, Hrabová, Výškovice, Kunčice, Hrušov, Moravská Ostrava (trasy nejsou zobrazeny v graf.části, většina z nich je mimo hlavní kolektor v souběhu s trasami sdruženými energetickými a docházelo by k nepřehlednosti jednotlivých vedení).

Kolektor Poděbradova
První realizovanou etapou výstavby ražených kolektorů v centru Ostravy byl kolektor v ulici Poděbradově, dokončený v srpnu 1999. Tento kolektor navazoval na dříve dohotovené části kolektorové sítě provedené v otevřených výkopech. V tomto kolektoru ještě nebylo umístěno kanalizační vedení. Kolektor v ulici Poděbradově zajišťuje energetické a komunikační napojení prostoru v oblasti Karolína. Délka kolektoru je 960m, začátek trasy je při ul. Bieblova a ukončení při ul. Denisova.

Kolektor Centrum
Kolektor Centrum navazuje na jedné straně na kolektor Poděbradova a na druhé je ukončen propojením na kanalizační řad v prostoru před Novou radnicí v Ostravě. Délka kolektoru činí 1658 m. Byl ražen v hloubce cca 10 m ve složitém přírodním prostředí. Výška kolektoru je proměnlivá od 2,9m po 4,5m, jsou

v něm uloženy tyto sítě: jednotná kanalizace, horkovodního potrubí-horkou větev a zpátečku, potrubí pitné vody, kabebová vedení a je v něm rezerva pro plynové potrubí. Trasa kolektoru začíná na ul.Sokolské u budovy Nové radnice, pokračuje po Sokolské do centra města, u křížení s ul. 28. října je vybudována montážní šachta (vstup a prostor pro zajištění oprav), dále pokračuje kolektor po ul.28.října, přes Masarykovo náměstí, po ul. Zámecká a za Domemumění se napojuje do kolektoru Poděbradova-viz.obr.

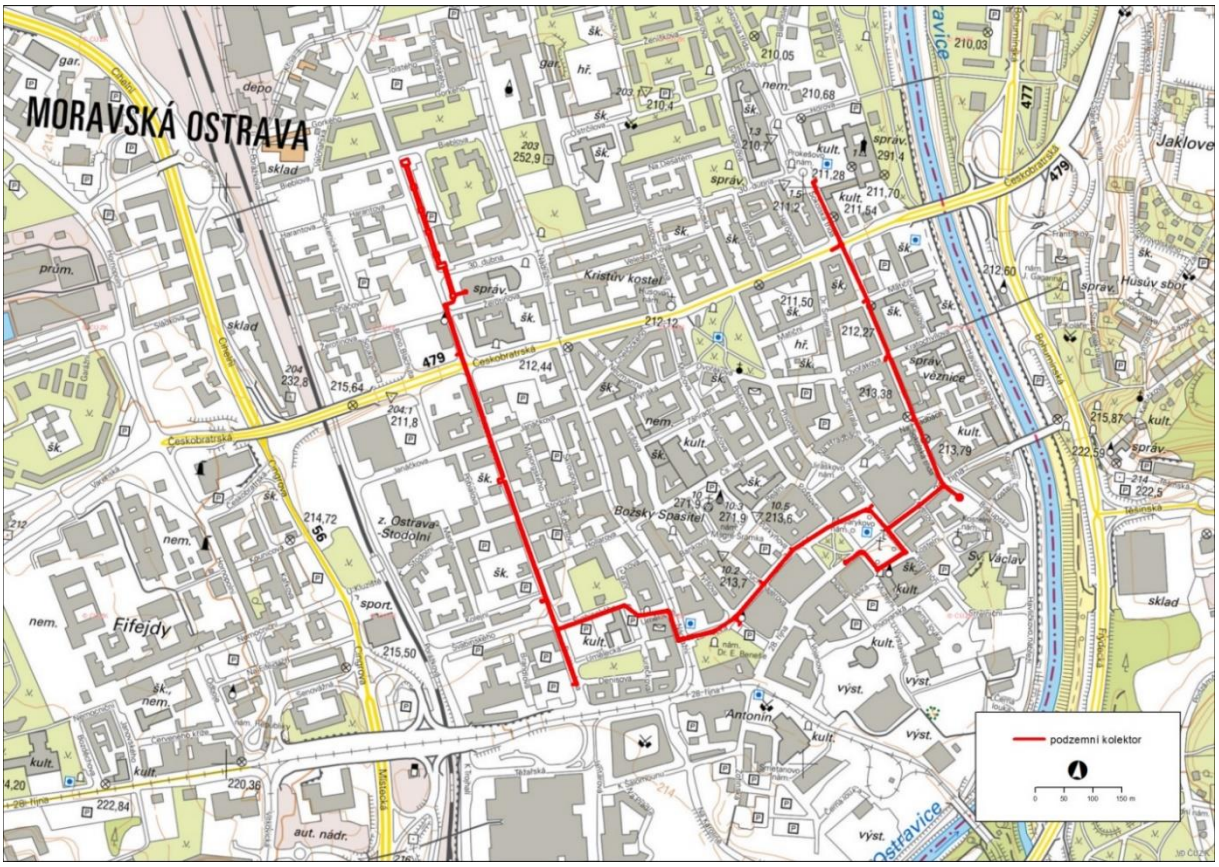

Schema trasování kolektorů Centrum a Poděbradova

JEV A83 - JADERNÁ ZAŘÍZENÍ

Popis jevu: Jaderným zařízením se rozumí:

1. stavba nebo provozní celek, jehož součástí je jaderný reaktor využívající štěpnou řetězovou reakci nebo jinou řetězovou jadernou reakci – Jaderná elektrárna Temelín a Jaderná elektrárna Dukovany,
2. sklad vyhořelého jaderného paliva,
3. sklad čerstvého jaderného paliva, pokud není součástí jiného jaderného zařízení,
4. obohacovací závod, závod na výrobu jaderného paliva nebo závod na přepracování vyhořelého jaderného paliva,
5. sklad radioaktivního odpadu, s výjimkou zařízení pro skladování radioaktivních odpadů, které je součástí jiného jaderného zařízení nebo jiného pracoviště, kde se vykonává radiační činnost,
6. úložiště radioaktivního odpadu, s výjimkou úložiště obsahujícího výlučně přírodní radionuklidy.

Předpis / dokument: Zákon č. 263/2016 Sb., atomový zákon, ve znění pozdějších předpisů.

Poskytovatel údaje o území: Správa úložišť radioaktivních odpadů (SÚRAO), ČEZ, a.s., Státní úřad pro jadernou bezpečnost (SÚJB)

Limit území: Ano

Ve správním obvodu ORP Ostrava se nenachází žádné jaderné zařízení.

10.2 DOPRAVNÍ INFRASTRUKTURA A JEJÍ DOSTUPNOST

JEV A93a - POZEMNÍ KOMUNIKACE, JEJICH KATEGORIE A JEJICH OCHRANNÁ PÁSMA

Popis jevu: Pozemní komunikace je dopravní cesta určená k užití silničními a jinými vozidly a chodci, včetně pevných zařízení nutných pro zajištění tohoto užití a jeho bezpečnosti a dělí se na dálnice, silnice, místní a účelové komunikace. V rámci jevu jsou sledovány i podzemní části komunikací (např. tunelové úseky).

Kategorie:

Dálnice, silnice a místní a účelové komunikace.

Pro potřeby tohoto jevu jsou sledovány místní komunikace I. a II. třídy, jež mohou být v nezastavěném území nositelem ochranného pásma a tvoří zpravidla základní dopravní kostru obcí (rychlostní a sběrné místní komunikace s alespoň sběrnou funkcí), a účelové komunikace, spojující dvě a více obcí, mající vlastní pozemek a které jsou součástí schválených komplexních pozemkových úprav.

Ochranná pásma

K ochraně dálnice, silnice a místní komunikace I. nebo II. třídy a provozu na nich mimo souvisle zastavěné území obcí slouží silniční ochranná pásma. Ochranné pásmo platí mimo souvislé zastavěné území obce, vymezuje se z hlediska zák. č. 13/1997 Sb. o pozemních komunikacích ve znění pozdějších předpisů. U dálnice je ochranné pásmo 100 m od osy přilehlého vozovkového pásu, u silnice I.tř. nebo místní komunikace I.tř. 50m u silnice II.tř. nebo III.tř. a místní komunikace II.tř. 15m.

Předpis / dokument: Zákon č. 13/1997 Sb., o pozemních komunikacích, ve znění pozdějších předpisů, § 2, § 4, § 6, § 7, § 30 až § 33, § 34 odst. 1, 2 a § 35 odst. 1. §5 odst. 3

Zákon č. 361/2000 Sb., o provozu na pozemních komunikacích a o změnách některých zákonů (zákon o silničním provozu), ve znění pozdějších předpisů, a další související zákony.

Poskytovatel údaje o území: OD KÚ MSK, OD MMO, Ředitelství silnic a dálnic ČR, Ministerstvo obrany

Limit území: Ano

Základní dopravní kostru ORP Ostrava tvoří silnice I.,II. a II. třídy a trasy dálnice I.tř. D1 Praha – Brno – Ostrava – st. hranice ČR - PL a dálnice II. třídy D56 Ostrava – Frýdek-Místek.

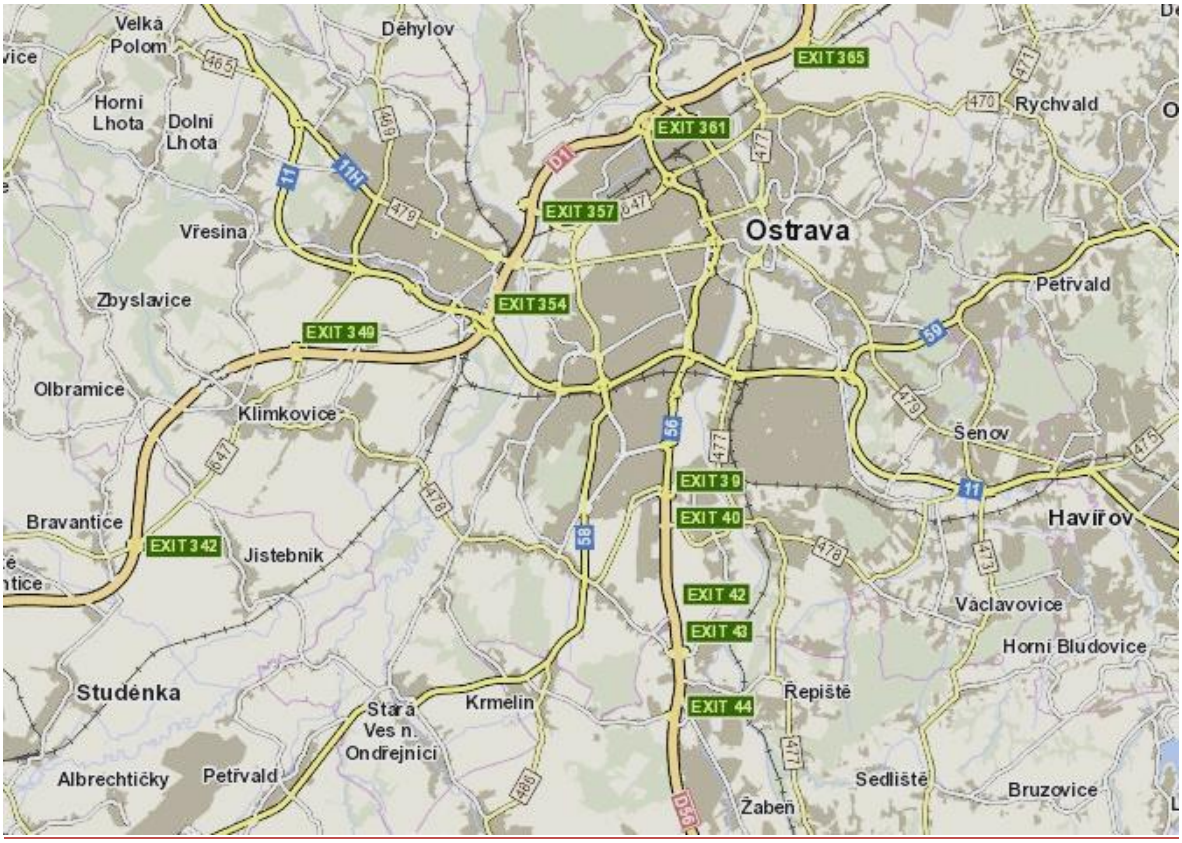

Zdroj : ŘSD, 2020

Přehled dotčení jednotlivých obcí ORP:

DÁLNICE

Statutární město Ostrava
Územím statutárního města Ostravy prochází dálnice I. třídy D1 Praha – Brno – Ostrava – st. Hranice ČR - PL a dálnice II. třídy D56 Ostrava – Frýdek-Místek.

Město Klimkovice
Územím města Klimkovice prochází dálnice I. třídy D1 Praha – Brno – Ostrava – st. hranice ČR - PL

Obec Olbramice
Územím obce Olbramice prochází dálnice I. třídy D1 Praha – Brno – Ostrava – st. hranice ČR - PL.

Územím ostatních obcí ORP neprochází dálnice.
Ochranné pásmo dálnice (š.100m) je vymezeno v plochách mimo zastavěné území.

SILNICE I.TŘÍDY

Statutární město Ostrava
Územím města procházejí silnice:
I/11 Poděbrady – Hradec Králové – Šumperk – Opava – Ostrava – Český Těšín – st. hranice ČR/SR
I/56 Ostrava - Frýdek -Místek
I/58 Rožnov pod Radhoštěm – Příbor – Ostrava
I/59 Ostrava – Orlová – Karviná

Obec Stará Ves nad Ondřejnicí
Územím obce prochází silnice:
I/58 Rožnov pod Radhoštěm – Příbor – Ostrava

Město Šenov
Územím města prochází silnice:
I/11 Poděbrady – Hradec Králové – Šumperk – Opava – Ostrava – Český Těšín – st. hranice ČR/SR

Obec Velká Polom
Územím obce prochází silnice:
I/11 Poděbrady – Hradec Králové – Šumperk – Opava – Ostrava – Český Těšín – st. hranice ČR/SR

Územím ostatních obcí ORP Ostrava neprochází silnice I. třídy.
Ochranné pásmo silnic I.tř.(š. 50m) je vymezeno mimo souvislé zastavěné území obce.

SILNICE II.TŘÍDY

Statutární město Ostrava
Územím města procházejí silnice:
II/469 Ostrava- Poruba – Hlučín – Hať – st. hranice ČR/SR
II/470 Ostrava (napojení II/467 na D1) – Ostrava-Muglinov – Rychvald – Orlová
II/477 Ostrava-Muglinov – Frýdek -Místek - Baška
II/478 Klimkovice – Nová Bělá – Hrabová – Šenov
II/479 Poruba – Moravská Ostrava – Radvanice – Havířov

II/647 Fulnek – Bílovec – Ostrava – Bohumín

Obec Horní Lhota
Územím obce prochází silnice II/465 Velká Polom – Kyjovice – Výškovice

Město Klimkovice
Územím města procházejí silnice:
II/478 Klimkovice – Ostrava-Nová Bělá – Vratimov – Šenov
II/647 Fulnek – Bílovec – Ostrava – Bohumín

Město Šenov
Územím města procházejí silnice:
II/473 Frýdek-Místek – Šenov – Petřvald
II/478 Klimkovice – Nová Bělá – Hrabová – Šenov
II/479 Poruba –M.Ostrava –S. Ostrava – Radvanice - Šenov

Obec Václavovice
Územím obce prochází silnice II/473 Frýdek-Místek – Šenov – Petřvald

Obec Velká Polom
Územím obce prochází silnice II/465 Velká Polom – Kyjovice - Výškovice

Město Vratimov
Územím města procházejí silnice:
II/477 Ostrava – Frýdek-Místek – Baška
II/478 Klimkovice – Ostrava-Nová Bělá – Vratimov – Šenov

Územím obcí Čavisov, Dolní Lhota, Olbramice, Stará Ves nad Ondřejnicí, Vřesina, Zbyslavice neprochází silnice II. třídy.

SILNICE III.TŘÍDY

Statutární město Ostrava
Územím města procházejí silnice:
III/01135 Petřkovice – Koblov – Hrušov
III/01136 Koblov – Antošovice – Šilheřovice
III/01137 Petřkovice – Hošťálkovice – Hlučín
III/0581 Mariánské Hory – Přívoz
III/46611 Hlučín – Ludgeřovice – Petřkovice
III/46613 Velká Polom – Plesná
III/46614 Plesná – Dobroslavice
III/46615 Krásné Pole – Vřesina
III/46620 Poruba – Třebovice – Martinov – Plesná
III/4692 Poruba – Vřesina – Horní Lhota-Zátiší
III/4703 Hranečník – Bartovice – Šenov
III/4705 Hrabová – Paskov
III/4721 Slezská Ostrava – Michálkovice – Petřvald
III/4723 Michálkovice – Heřmanice
III/4724 Michálkovice – Rychvald
III/4725 Michálkovice – Radvanice
III/47811 Nová Bělá – Paskov
III/4782 Klimkovice – Svinov
III/4785 Polanka – Svinov
III/4787 Zábřeh – Výškovice – Proskovice – Stará Ves n. O.
III/4793 Ostrava – spojka Vítkovická, Na Karolině
III/4803 Proskovice – Krmelín
III/4703

Obec Čavisov
Územím obce prochází silnice:
III/46612 Velká Polom – Zbyslavice

Územím obce procházejí silnice:
III/46612 Velká Polom – Zbyslavice
III/4692 Poruba – Vřesina – Horní Lhota-Zátiší

Dolní Lhota

Obec Horní Lhota
Územím obce procházejí silnice:
III/4651 Horní Lhota - spojovací
III/4692 Poruba – Vřesina – Horní Lhota-Zátiší
III/4652

Město Klimkovice
Územím města procházejí silnice:
III/4654 Kyjovice – Olbramice – Klimkovice
III/4655 Klimkovice – Hýlov
III/4693 Vřesina – Klimkovice
III/4782 Klimkovice – Svinov
III/4804

Obec Olbramice
Územím obce procházejí silnice:
III/46414 Bílovec – Lubojaty – Olbramice
III/46416 Bravantice – Olbramice
III/46417 Olbramice – Josefovice
III/4654 Kyjovice – Olbramice – Klimkovice

Obec Stará Ves nad Ondřejnicí
Územím obce procházejí silnice:
III/4787 Zábřeh – Výškovice – Proskovice – Stará Ves n. O.
III/4804 Stará Ves n.O. – Košatka – Jistebník – Josefovice
III/4805 Petřvald – Petřvaldík – Košatka
III/4808 Skotnice –Mošnov –Petřvald – Stará Ves n.O.
III/4803 Proskovice – Krmelín
III/48615 Brušperk – Stará Ves n. O.
III/4782 Klimkovice – Svinov
III/46417 Olbramice – Josefovice

Město Šenov
Územím města procházejí silnice:
III/4701 Šenov – Václavovice
III/4703 Hranečník – Bartovice – Šenov
III/4739

Obec Václavovice
Územím obce procházejí silnice:
III/4701 Šenov – Václavovice
III/47310 Václavovice – Horní Datyně
III/4739 Václavovice – Dolní Datyně – Prostřední Bludovice

Obec Velká Polom
Územím obce procházejí silnice:
III/46610 Chabičov – Velká Polom
III/46612 Velká Polom – Zbyslavice
III/46613 Velká Polom – Plesná

Město Vratimov
Územím města Vratimov neprochází žádná silnice III. třídy.

Obec Vřesina
Územím obce procházejí silnice:
III/4692 Poruba – Vřesina – Horní Lhota-Zátiší
III/4693 Vřesina – Klimkovice
III/4692 Poruba – Vřesina – Horní Lhota-Zátiší

Obec Zbyslavice
Územím obce procházejí silnice:
III/4654 Kyjovice – Olbramice – Klimkovice
III/46612 Velká Polom – Zbyslavice

MÍSTNÍ A ÚČELOVÉ KOMUNIKACE
Na základní dopravní kostru tvořenou silnicemi I., II. a III. třídy navazují místní a účelové komunikace sloužící k zajištění dopravního napojení zástavby a k zajištění přístupu pro obhospodařování zemědělských a lesních pozemků.

JEV A93b - TERMINÁLY A LOGISTICKÁ CENTRA

Popis jevu: Terminály a logistická centra jsou součástí systému intermodální přepravy, kde se využívá různých druhů dopravy. Např. část přepravní trasy probíhá s využitím železnice či vnitrozemské dopravy, část s využitím letecké dopravy a část s využitím dopravy silniční (obvykle koncový úsek přepravní trasy – svoz, rozvoz apod.)
Logistické centrum je místem, kde se střetávají minimálně 2 druhy dopravy (nejobvyklejší bývá kombinace železniční a silniční dopravy), bývá veřejné nebo neveřejné (v ČR zatím neexistuje ani 1 veřejné LC). Součástí logistického centra bývají další služby – např. dopravní, zasilatelské, ale i celní, bankovní, pojišťovací služby aj.
Terminál neboli překladiště je místo, kde dochází ke změně druhu dopravy.

Předpis / dokument: Koncepce nákladní dopravy pro období 2017 – 2023 s výhledem do roku 2030, Usnesení Vlády ČR č. 57 ze dne 25. 1. 2017

Poskytovatel údaje o území: ÚPaSŘ MMO
Limit území: Ne

LOGISTICKÝ PARK OSTRAVA

Logistický Park Ostrava je strategickou lokalitou vhodnou jak pro lehkou výrobu, dodavatele do různých obchodních/průmyslových řetězců, tak i pro logistické operátory, e–commerce a distribuci. Park se nachází v blízkosti Vědecko-technologického parku a Vysoké školy báňské - Technické univerzity Ostrava a má výborné napojení na veřejnou městskou dopravu. Haly jsou konstruovány dle vysokých technických standardů, šetrné k životnímu prostředí a hlavně k úspoře spotřeby energií.

Umístění zóny:
Park se nachází v západní části města Ostravy, po pravé straně komunikace II/647 při výjezdu z Poruby ve směru na Klimkovice. Park je umístěn v blízkosti dálnice D1, u silnice I.tř. Rudná a cca 20 km od mezinárodního letiště Leoše Janáčka v Mošnově. Příjezd k parku je zajištěn buď sjezdem z dálnice D1 přes exit 349 směr Klimkovice, nebo také přes exit 354 směr Ostrava-Rudná. Areál je kompletně oplocený s 24hodinovou ostrahou.

Rozloha:
Současná rozloha parku je 11 ha.
Zastavěná plocha činí 70 000 m^2.

Technická infrastruktura:
Technická infrastruktura zajišťuje dostatečné kapacity vody, plynu, tepla a elektrické energie pro současné investory i nově příchozí společnosti.

Výřez z leteckého snímku, zdroj: mapy.cz

TULIPAN PARK

Logistické centrum Tulipan Park se nachází v Ostravě - Přívoze. Vjezd z ul. Slovenská. Jedná se o projekt skladových prostor a lehké průmyslové výroby, který nabízí celkovou pronajímatelnou plochu 20 000 m^2 skladů a výrobních hal včetně související infrastruktury na ploše 4 hektarů.

Umístění zóny:
Tulipan Park má vynikající dopravní napojení. Nachází se nedaleko centra města a sjezdu z dálnice D1, která umožňuje rychlé spojení mezi Prahou, Brnem a Polskem. K parku zajíždí také autobus MHD.

Rozloha:
Plocha skladů je 20 000 m^2

Současná rozloha parku je 4 ha.

Technická infrastruktura:

Technická infrastruktura zajišťuje dostatečné kapacity vody, plynu, tepla a elektrické energie pro současné investory i nově příchozí společnosti.

Výřez z leteckého snímku, zdroj: mapy.cz

BUSINESS PARK OSTRAVA (CONTERA PARK)

Moderní business park nabízí prostory a zázemí především pro SME`s společnosti z oblasti výroby a vývoje, výzkumu, ale také pro společnosti, zabývající se skladováním a logistickými operacemi. Nabízí ideální podmínky z hlediska dostupnosti pracovních sil i z hlediska dosahu klíčových komunikací.

Velkou výhodou areálu jsou sklady s širokými přístupovými cestami, které usnadňují logistiku v areálu a umožňují manipulaci s těžkými náklady. Areál je plně zabezpečen 24 hodin denně. Haly umožňují udržování celoročně stálé teploty, proto jsou vhodné pro skladování nepřeberného množství druhů zboží.

Umístění zóny:

Areál Ostrava Business Park v Ostravě-Kunčičkách o rozloze 13,5 ha při ulici Lihovarská, je vzdálen od centra města 3 km. Nachází se téměř v těsné blízkosti jedné z hlavních ostravských komunikací, ulice Rudná, park je od dálnice D1 vzdálen 5 km. Místo je výborně dostupné i městskou hromadnou dopravou. Cesta autem či MHD do centra města trvá cca 10 minut.

Rozloha:

Skladové prostory (zastřešené, temperované) 54 000 m^2

Kancelářské prostory 3 800 m^2

Výřez z leteckého snímku, zdroj: mapy.cz

Mimo území ORP Ostrava, avšak s přímou vazbou na město Ostrava, leží dále tato dvě logistická centra:

OSTRAVA AIRPORT MULTIMODAL PARK /OAMP/

OAMP se nachází ve Strategické průmyslové zóně Ostrava - Mošnov 25 km z centra Ostravy. Zejména díky strategické poloze s napojením na silniční síť, fungujícímu železničnímu spojení, které je v ČR unikátní, a především napojením na mezinárodní letiště je tato průmyslová zóna ojedinělým logistickým uzlem v celém nejen středoevropském měřítku.
Investor, kterým je společnost CONCENS INVESTMENTS a.s., má v plánu vybudovat do roku 2021 na 52 ha pozemků cca 234 000 m^2 skladovacích, výrobních a kancelářských ploch. Výstavba je plánována ve třech etapách. První hala byla slavnostně otevřena v červnu 2019 a má rozlohu 57 133 m^2. V současné době se staví druhá hala o rozloze 48 864 m^2 a zbývající budou dokončeny v roce 2021.
Součástí areálu bude rovněž železniční kontejnerový terminál se strategickým umístěním na plánované "Nové hedvábné stezce", který bude ve středoevropském měřítku unikátní svou velikostí a maximální kapacitou překládky 1600 TEU / den. Železniční vlečka pojme vlaky až o délce 700 m.
Toto vznikající multimodální logistické centrum u ostravského letiště má ambice nadregionálního významu.

MULTIMODÁLNÍ LOGISTICKÉ CENTRUM MOŠNOV
Multimodální logistické centrum Mošnov navazuje na mezinárodní Letiště Leoše Janáčka Ostrava**.** Jedná se o projekt komplexního propojení logistických aktivit s terminálem kombinované dopravy (železniční – silniční – letecká doprava). Z východu je oblast multimodálního logistického centra ohraničena jižní stojánkou letiště, se kterou bude funkčně propojena. V jižní části pak sousedí s právě budovaným železničním cargem, projektem Ostrava Airport Multimodal Park společnosti Concens Investments a strategickou průmyslovou zónou Ostrava - Mošnov, jejímž vlastníkem je statutární město Ostrava. Jednotlivé plochy společně tvoří komplexní celek a unikátní logistický uzel s celospolečenskými přínosy v podobě nižšího ekologického i dopravního zatížení dopravního uzlu s dlouhodobým efektem.
Nabízené území o rozloze 30 ha je ve výlučném vlastnictví Moravskoslezského kraje. K dispozici investorům je přibližně 24 ha.

Na území okolních obcí v okolí města Ostravy spadající do SO ORP Ostrava se terminály a logistická centra většího rozsahu nenachází.
Tento jev není zobrazen v grafické části ÚAP.

JEV A94a – ŽELEZNIČNÍ DRÁHY, JEJICH KATEGORIE A JEJICH OCHRANNÁ PÁSMA

Popis jevu Dráha je cesta určená k pohybu drážních vozidel včetně pevných zařízení potřebných pro zajištění bezpečnosti a plynulosti drážní dopravy. V rámci jevu budou sledovány i podzemní části drah (např. tunelové úseky).

Typy drah: dráha celostátní, vysokorychlostní, regionální, místní, vlečka, speciální dráha a zkušební dráha.

Předpis / dokument: Zákon č. 266/1994 Sb., o dráhách, ve zn. pozdějších předpisů, § 3, § 3a, §5, § 8, § 9.

Poskytovatel údaje o území: Správa železnic, s.o., České dráhy, a.s., OKD Doprava, a.s.

Limit území: Ano

Základní páteř železniční dopravy v ORP Ostrava je tvořena třemi základními tratěmi: 271, 321 a 323. Železniční trať č.271 Přerov – Ostrava – Bohumín navzující v Přerově na trať č.270 Praha – česká Třebová – Přerov, která prochází územím od jihu k severu. Ve Svinově se křižuje s tratí č. 321 Opava – Ostrava – Havířov – Český Těšín a na hlavním nádraží v Ostravě se odpojuje trať č. 323 Ostrava, hl.n. – Ostrava, Kunčice – Valašské Meziříčí.

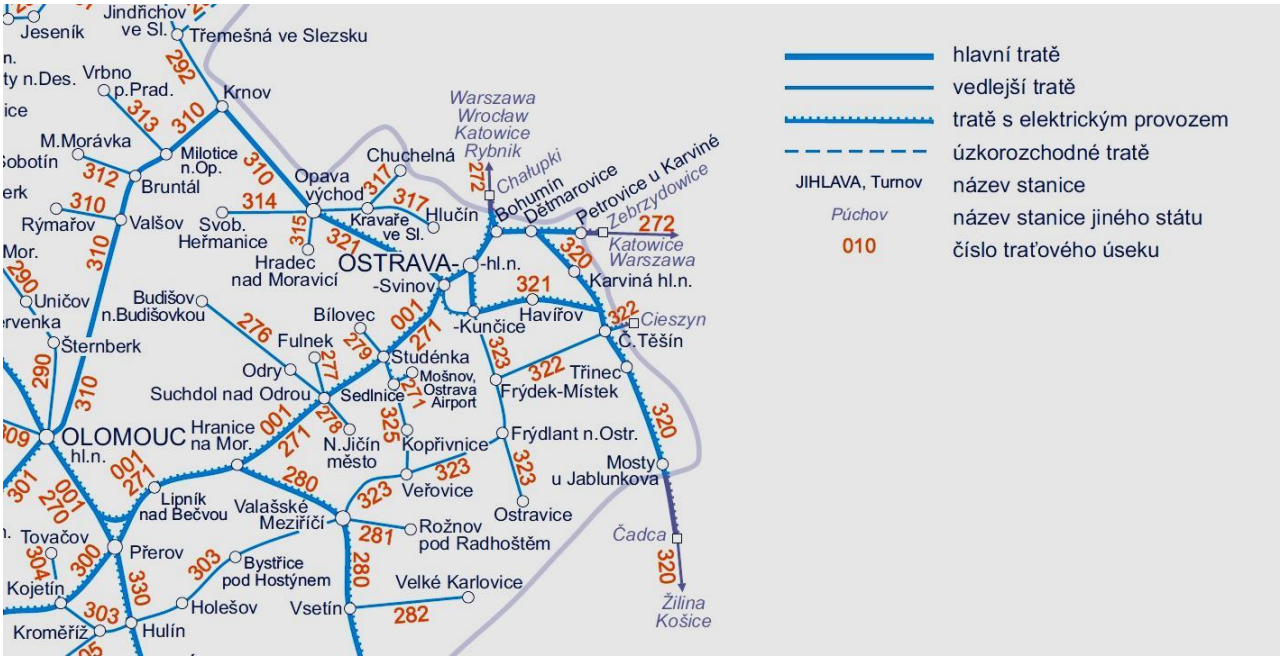

Zdroj: Správa železnic (1.1.2021)

Přehled dotčení jednotlivých obcí ORP:

DRÁHA CELOSTÁTNÍ

Celostátní železniční dráha plní úlohu pro dopravní obslužnost České republiky dálkovou dopravou a rovněž pro spojení České republiky se zahraničím.

Ochranné pásmo železniční tratě je 60 m od osy krajní koleje (min. 30 m od hranice obvodu dráhy).

<u>Statutární město Ostrava</u>

Na území statutárního města Ostravy se nacházejí celostátní železniční tratě:

271 Přerov – Ostrava – Bohumín,

321 Opava – Ostrava – Havířov – Český Těšín,

323 Ostrava, hlavní nádraží – Ostrava, Kunčice (od 7.4.2014 byla trať 323 v navazujícím úseku O. Kunčice – Valašské Meziříčí přeřazena do kategorie regionálních tratí).

<u>Město Šenov</u>

Územím města Šenov prochází celostátní železniční trať 321 Opava – Ostrava – Havířov – Český Těšín.

Město Vratimov
Územím města Vratimova prochází celostátní železniční trať 321 Opava – Ostrava – Havířov – Český Těšín

Na území ostatních měst a obcí ORP Ostrava se železniční dráha celostátní nenachází.

DRÁHA REGIONÁLNÍ
Regionální železniční dráha doplňuje dráhu celostátní a je určena k zajištění dopravní obslužnosti regionů v oblastech, kde regionální doprava není zajišťována po dráze celostátní.

Statutární město Ostrava
Územím statutárního města Ostravy prochází regionální dráha 323 Ostrava, hl.n. - Ostrava, Kunčice – Valašské Meziříčí.

Město Vratimov
Územím města Vratimova prochází regionální dráha 323 Ostrava, hl.n. - Ostrava, Kunčice – Valašské Meziříčí

Na území ostatních obcí a měst ORP Ostrava se nenachází regionální železniční dráha.

VYSOKORYCHLOSTNÍ ŽELEZNIČNÍ DOPRAVA
Správním obvodem ORP Ostrava prochází koridor vysokorychlostní dopravy VR1 (dle PÚR), D507 (dle ZÚR) Brno – Ostrava – hranice Polska. Nachází se pouze na území Statutárního města Ostrava (v ÚPO DZ1/R) a nezasahuje do okolních obcí a měst ORP Ostrava.

LEHKÁ KOLEJOVÁ DOPRAVA
Správním obvodem ORP Ostrava prochází navržené koridory pro výstavbu regionální lehké kolejové dopravy (LRT) pro vazby Ostrava – Hlučín (v ÚPO DZ12/R), Ostrava – Orlová (v ÚPO DZ10/R a DZ11/R) a Ostrava – Havířov (DZ9/R)

VLEČKA
Ochranné pásmo: Ochranné pásmo vlečky je 30 m od osy krajní koleje.
Na území SO ORP Ostrava je rozsáhlá síť železničních vleček, které zabezpečují napojení průmyslových areálů na železniční síť. Jedním z významných vlastníků tras vleček je PKP CARGO INTERNATIONAL (s původním označením OKD-D).

Přehled dotčení jednotlivých obcí ORP:

Statutární město Ostrava
Na území města Ostravy se nacházejí železniční vlečky dopravců, kteří zabezpečují dopravní obsluhu rozsáhlých průmyslových areálů. Jedná se zejména o firmy PKP CARGO INTERNATIONAL, Vítkovice-Doprava a Liberty Ostrava, a.s. Další vlečky napojují ostatní průmyslové zóny a jednotlivé firmy na železniční tratě.

Město Vratimov
Na území města Vratimov se nachází vlečka PKP CARGO INTERNATIONAL Vratimov – Paskov – Staříč.

Na území ostatních obcí a měst ORP se vlečka nenachází.

SEZNAM ŽELEZNIČNÍCH STANIC NA ÚZEMÍ ORP OSTRAVA:

Na celostátní trase 271: Polanka nad Odrou – Ostrava-Svinov – Ostrava-Mariánské Hory – Ostrava,hl.n. – nákladní nádraží Hrušov

Na celostátní trase 321: Ostrava-Třebovice – Ostrava-Svinov – Ostrava-Vítkovice – Ostrava-Kunčice – Ostrava-Bartovice – Šenov

Na celostátní trase 323: Ostrava,hl.n. – Ostrava-Stodolní – Ostrava-střed – Ostrava-Kunčice – Vratimov.

JEV A98 – LANOVÉ DRÁHY A JEJICH OCHRANNÁ PÁSMA

Popis jevu: Lanová dráha (lanovka) je dráha, jejíž vozidla se pohybují po šikmé nebo vodorovné trase a jsou poháněna pomocí tažných lan.
Předpis / dokument: Zákon č. 266/1994 Sb., o dráhách, ve znění pozdějších předpisů, § 8, § 9
Poskytovatel údaje o území: nevyskytují se
Limit území: Ano

Ve správním obvodu ORP Ostrava se lanová dráha nenachází.

JEV A100 – TRAMVAJOVÉ DRÁHY A JEJICH OCHRANNÁ PÁSMA

Popis jevu: Speciální dráhy, které slouží zejména k zabezpečení dopravní obslužnosti obce.
Předpis / dokument: Zákon č. 266/1994 Sb., o dráhách, ve znění pozdějších předpisů, § 3, § 8, § 9.
Poskytovatel údaje o území: Dopravní podnik Ostrava, a.s.
Limit území: Ano

V současné době se na území města Ostravy nachází ve většině případů dvoukolejové tramvajové tratě o celkové délce cca 66 km. Jednokolejná trať vede ze zastávky Vřesinská v Porubě na zastávku Zátiší v Horní Lhotě (linka č.5). Na tratích je cca 100 zastávek a celkem je provozováno 16 linek (v roce 2020), z toho 2 noční. Ostravská síť tramvají je třetí největší v zemi po Praze a Brně. Provozovatelem je Dopravní podnik Ostrava a.s. Nejvíce tramvají projíždí přestupními uzly Náměstí Republiky (10 linek), Sad Boženy Němcové a Hulváky. Přestupní terminály Svinov Mosty, Hranečník a Dubina umožňují snadný přestup na vlak, trolejbus či autobus.

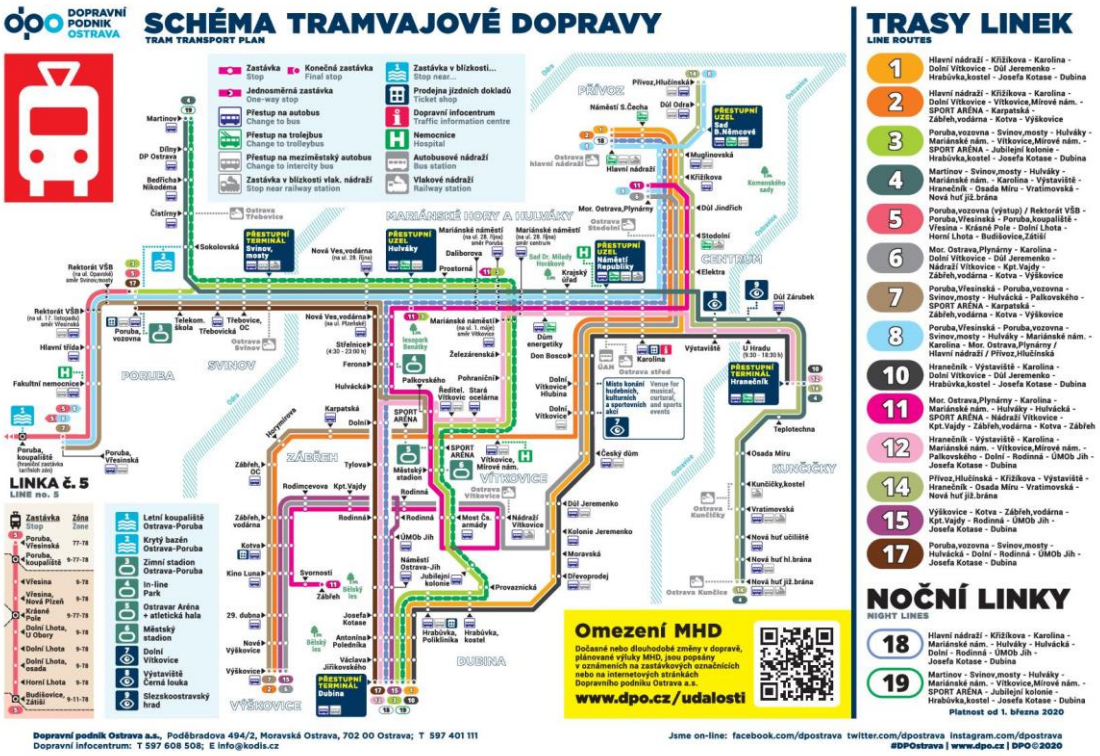

Zdroj: Dopravní podnik Ostrava, a.s.

Ochranné pásmo tramvajové tratě: 30 m od osy krajní koleje (mimo zastavěné území).

Přehled dotčení jednotlivých obcí ORP:

Tramvajové tratě jsou na území Ostravy a obcí Vřesina, Dolní Lhota a Horní Lhota. V ostatních městech a obcích ORP Ostrava se tramvajové tratě nenacházejí.
Vozovny tramvají jsou dvě: Vozovna Poruba a vozovna Moravská Ostrava.
Tramvajová doprava přepraví ročně 46,2 mil. cestujících a je součástí Integrovaného dopravního systému MSK.

JEV A101 - TROLEJBUSOVÉ DRÁHY A JEJICH OCHRANNÁ PÁSMA

Popis jevu: Speciální dráhy, které slouží zejména k zabezpečení dopravní obslužnosti obce.
Předpis / dokument: Zákon č. 266/1994 Sb., o dráhách, ve znění pozdějších předpisů, § 3, § 8, § 9.
Poskytovatel údaje o území: Dopravní podnik Ostrava, a.s.
Limit území: Ano

V současné době je na území města Ostravy provozováno cca 33,6 km trolejbusových tratí. Na tratích je cca 64 zastávek a celkem je provozováno 12 linek (v roce 2020) z toho 3 noční. Provozovatelem je Dopravní podnik Ostrava a.s. Nejvíce trolejbusů projíždí zastávkami Sad Boženy Němcové, Vozovna trolejbusů, Most Miloše Sýkory, Husův sad, Konzervatoř, Českobratrská. Významné přestupní uzly jsou na zastávkách Sad Boženy Němcové, Konzervatoř a Most Miloše Sýkory, které umožňují přestup na tramvaj či autobus. Ročně je přepraveno trolejbusy 6,6 mil. cestujících a je součástí Integrovaného dopravního systému MSK.
Vozovna je na Sokolské třídě.

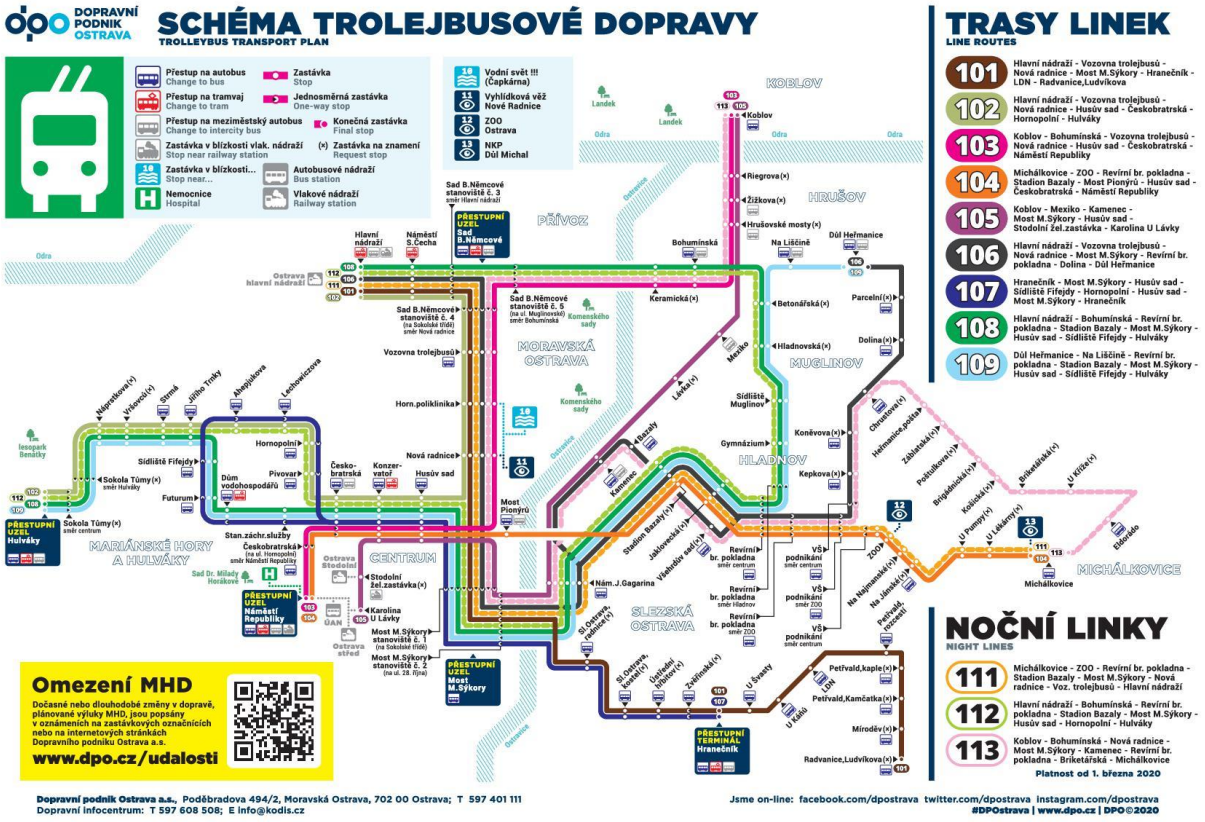

Zdroj: Dopravní podnik Ostrava, a.s.

Ochranné pásmo trolejbusové tratě: 30 m od krajního trolejového drátu – platí pouze pro komunikace, které jsou zřízeny výhradně pro jízdu trolejbusů a mimo zastavěné území.

Přehled dotčení jednotlivých obcí ORP:
Trolejbusová doprava je provozována pouze na území města Ostravy.

JEV A102a – LETIŠTĚ A LETECKÉ STAVBY A JEJICH OCHRANNÁ PÁSMA A ZÁJMOVÁ ÚZEMÍ

Popis jevu: Letištěm je územně vymezená a vhodným způsobem upravená plocha včetně souboru leteckých staveb a zařízení letiště, trvale určená ke vzletům a přistávání letadel a k pohybům letadel s tím souvisejícím.
Stavbami sloužícími k zajištění letového provozu mimo prostor letiště se rozumí stavby pro radiolokační, radionavigační, telekomunikační a radiokomunikační služby, leteckou meteorologickou a leteckou informační službu, pro službu pátrání a záchrany a denní, světelná a rádiová návěstidla.
Ochranná pásma leteckých zabezpečovacích zařízení se dělí na ochranná pásma
a) radionavigačních zařízení a
b) světelných zařízení a
c) podzemních leteckých staveb

Předpis / dokument: Zákon č. 49/1997 Sb., o civilním letectví a o změně a doplnění zákona č. 455/1991 Sb., o živnostenském podnikání (živnostenský zákon), §2, §24, §25, §27, §28, §36, § 37-42; Zákon č. 183/2006 Sb., o územním plánování a stavebním řádu (stavební zákon), §175

Poskytovatel údaje o území: Ministerstvo obrany, Úřad pro civilní letectví

Limit území: Ano

Ve správním obvodu ORP Ostrava se nenachází letiště, ale území ORP Ostrava se nachází v ochranném pásmu letiště Ostrava – Mošnov a v ochranném pásmu leteckých radiových zabezpečovacích zařízení, kde je nutno respektovat ustanovení § 37 zákona č. 49/1997 Sb., o civilním letectví, ve znění pozdějších předpisů. Z důvodu bezpečnosti letového provozu je nezbytné respektovat níže uvedené podmínky pro jednotlivá zařízení. V tomto území lze vydat územní rozhodnutí a povolit níže uvedené stavby jen na základě stanoviska Ministerstva obrany. Na území obcí ORP Ostrava se nachází OP přehledových systémů sektorů A, B – viz vymezení v grafice.

V OP přehledových systémů:
- v sektorech A a části sektoru B lze vydat územní rozhodnuti a povolit veškerou nadzemní výstavbu včetně výsadby do vzdálenosti 5 km od stanoviště radaru jen na základě závazného stanoviska Ministerstva obrany. V tomto vymezeném území sektorů A a části sektoru B může být výstavba a výsadba omezena nebo zakázána.
- v navazující části sektoru B do 30 km lze vydat územní rozhodnutí a povolit níže uvedené stavby jen na základě závazného stanoviska Ministerstva obrany.
Jedná se o výstavbu (včetně rekonstrukce a přestavby):
větrných elektráren,
výškových staveb (i dominant v terénu),
venkovního vedení VVN a VN,
základnových stanic mobilních operátorů,
staveb, které jsou zdrojem elektromagnetických zařízení.
V tomto vymezeném území může být výstavba větrných elektráren a výškových staveb nad 30 m nad terénem výškově omezena nebo zakázána.

OP s výškovým omezením staveb
a) V prostoru OP s výškovým omezením staveb, konkrétně v OP přibližovacích prostorů a v OP přechodových ploch, nesmí nové stavby (objekty) přesahovat dále definovaná OP s výjimkou, že jsou stíněny stávající stavbou (objektem), resp. terénem, který OP již narušuje.

b) Ostatní OP s výškovým omezením staveb, konkrétně OP vnitřní vodorovné plochy, kuželové plochy a vnější vodorovné plochy mohou být narušeny stavbami (objekty) i když nejsou stíněny stávající stavbou (objektem), resp. terénem OP již narušujícím, avšak pouze za předpokladu, že ÚCL na základě letecko-provozního posouzení shledá, že překážka neohrozí bezpečnost letového provozu. Takováto překážka musí být označena překážkovým značením dle požadavku předpisu L14.

c) V OP s výškovým omezením není dovoleno zřizovat takové stavby nebo zařízení, nebo vysazovat porosty a umísťovat předměty, které by přesahovaly výšku určenou překážkovými rovinami OP.

Na území města Ostravy se nachází přistávací plochy pro helikoptéry. Jedná se o tyto plochy:

název	parcelní číslo	katastrální území	
Poruba – Fakultní nemocnice	1739/168	Poruba	
Poruba – Fakultní nemocnice	1739/179	Poruba	
Ostrava – Zábřeh, areál HZS MSK	766/20	Zábřeh nad Odrou	
Městská nemocnice Ostrava - Fifejdy	2491/2	Moravská Ostrava	v návrhu

JEV A104 - SLEDOVANÉ VODNÍ CESTY

Popis jevu: Vnitrozemskými vodními cestami jsou vodní toky a jiné vodní plochy, na kterých je možno provozovat plavbu. Vodní cestu spravuje její vlastník nebo správce.

Vodní cesty se dělí na **sledované vodní cesty a ostatní vodní cesty**. Sledované vodní cesty musí odpovídat plavebně provozním podmínkám. Sledované vodní cesty se člení na:
- vodní cesty dopravně významné,
- vodní cesty účelové.

Předpis / dokument: Zákon č. 114/1995 Sb., o vnitrozemské plavbě, ve znění pozdějších předpisů, § 2 až § 5 a Příloha č. 1 a 2.
Poskytovatel údaje o území: Státní plavební správa - ředitelství, Ministerstvo dopravy
Limit území: Ano

Vodní cesta

V řešeném území se **nenachází žádná vodní cesta**. Trvá zde však územní ochrana oderské větve průplavního spojení Dunaj-Odra-Labe (D-O-L) na základě usnesení vlády ČR č. 635 z roku 1996. V souladu s koncepcí MD ČR je proto na území MSK dlouhodobě sledován koridor oderské větve průplavního spojení Dunaj – Odra – Labe.
Vodní cesta je součástí větve VI. B TEMMK je součástí evropské dohody AGN o hlavních vnitrozemských vodních cestách mezinárodního významu, ke které ČR přistoupila v roce 1999.

Územní rezervy

Vodní cesta D-O-L je vymezena v ZÚR MSK formou územní rezervy pro ostatní druhy dopravy mezinárodního, republikového nebo nadmístního významu za účelem prověření možnosti jejich budoucího využití, koridor vymezen ve formě osy.
Územní rezervy uvedené níže a zobrazené v grafické části ZÚR MSK se považují za územní rezervy ve smyslu § 36 odst. 1 zák. č. 183/2006 Sb., ve znění pozdějších předpisů.

Územní rezerva průplavního spojení Dunaj-Odra-Labe na území SO ORP Ostrava vymezená v ZÚR MSK

Název stavby a její charakteristika	Dotčené obce	Katastrální území	
Průplavní spojení Dunaj-Odra-Labe Upřesněné vymezení koridoru Koridor vstupuje do území MSK na k.ú. Heřmanice u Polomi a směřuje generelně na severovýchod v ose Jeseník n. Odrou – Kunín – Mošnov – Ostrava – Bohumín – st. hranice ČR / Polsko (k.ú. Kopytov). Šířka koridoru →200 m v celém rozsahu vymezení. Požadavky na prověření budoucího využití →Minimalizace vlivů na přírodní a krajinné hodnoty území. →Eliminace významných negativních vlivů na PO a EVL Poodří. →Vyloučení rizik ohrožujících bezpečnost provozu Letiště Leoše Janáčka (Ostrava - Mošnov). →Prostorová koordinace s ostatními koridory dopravní a technické infrastruktury vymezenými v ZÚR MSK.	Stará Ves nad O.	Košatka nad Odrou	
	Ostrava	Hošťálkovice	Proskovice
		Petřkovice u Ostravy	Přívoz
		Koblov	Stará Bělá
		Lhotka u Ostravy	Svinov
		Mariánské Hory	Třebovice ve Slezsku
		Nová Ves u Ostravy	Výškovice u Ostravy
		Polanka nad Odrou	Zábřeh nad Odrou
		Koblov	

Zdroj: ZÚR MSK – návrh (říjen 2018)

Na území MSK je v návaznosti na průplavní spojení D-O-L dlouhodobě sledována vodní cesta na řece Ostravici. Územní ochrana koridoru je stabilizovaná a převzata ze schválené ZÚR MSK.
Územní rezerva vodní cesty a dotčená katastrální území obcí na území SO ORP Ostrava je vymezena takto:

Územní rezerva vodní cesty na území SO ORP Ostrava vymezená v ZÚR MSK

Název stavby a její charakteristika	Dotčené obce	Katastrální území
Vodní cesta na řece Ostravici po ústí Lučiny	Ostrava	Koblov
		Přívoz
		Hrušov
		Moravská Ostrava

		Muglinov
		Slezská Ostrava

Zdroj: ZÚR MSK – návrh (říjen 2018)

JEV A105 – HRANIČNÍ PŘECHODY

Popis jevu: **Hraničním přechodem** je prostor na mezinárodním letišti určený k překračování vnějších hranic, seznam hraničních přechodů vyhlašuje Ministerstvo vnitra (Příloha č. 1 sdělení MV č. 298/2019 Sb.).
V souladu s nařízením Evropského parlamentu a Rady (EU) 2016/399, kterým se stanoví kodex Unie o pravidlech upravujících přeshraniční pohyb osob, může členský stát, jenž je plně zapojen do schengenské spolupráce, dočasně znovu zavést ochranu svých vnitřních hranic. Za takové situace je možné (při splnění podmínek daných Schengenským hraničním kodexem) stanovit, že vnitřní hranice lze překračovat pouze v místě a v době v něm určených. Pro takový případ dočasného znovuzavedení ochrany vnitřních hranic je nezbytné mít přehled o všech místech pro překračování vnitřních hranic. Z toho důvodu jsou součástí tohoto jevu i **přeshraniční propojení** (dle Přílohy č. 2 a 3 sdělení MV č. 298/2019 Sb.).

Předpis / dokument: Zákon č. 191/2016 Sb., o ochraně státních hranic České republiky a o změně souvisejících zákonů, ve znění pozdějších předpisů, § 2.
Sdělení Ministerstva vnitra č. 298/2019 Sb., o vyhlášení seznamu hraničních přechodů a seznamů přeshraničních propojení.

Poskytovatel údaje o území: Ministerstvo vnitra

Limit území: Ne

Ve správním obvodu ORP Ostrava se hraniční přechod nenachází.

JEV A105a – LINKY A ZASTÁVKY VEŘEJNÉ HROMADNÉ DOPRAVY

Popis jevu: Obvyklými druhy veřejné hromadné dopravy jsou železniční a silniční linková (autobusová) doprava.
Zastávky (stanice) veřejné hromadné dopravy – územně identifikované stanice, zastávky.

Předpis / dokument: Zákon č. 266/1994 Sb., o dráhách, ve znění pozdějších předpisů, § 2 odst. 9, § 22.
Vyhláška č. 177/1995 Sb., kterou se vydává stavební a technický řád drah, ve znění pozdějších předpisů, § 21.
Zákon č. 111/1994 Sb., o silniční dopravě, ve znění pozdějších předpisů, § 2 odst. 7, § 11.
Vyhláška č. 122/2014 Sb., o jízdních řádech veřejné linkové dopravy, ve znění pozdějších předpisů, § 9.

Poskytovatel údaje o území: Dopravní podnik Ostrava, a.s.,

Limit území: Ne

Veřejné osobní dopravě slouží železniční a autobusová doprava. Vedení železničních tratí je zobrazeno na schematu u jevu A94a. Kolejová doprava je páteřní zejména pro Ostravu, je doplněna systémem MHD, sousední obce ORP jsou napojeny převážně dopravou autobusovou (viz příloha ÚAP kap 2.). Veřejná doprava je součástí integrovaného dopravního systému MSK ODIS. V Ostravě je zavedena autobusová doprava, jako jeden ze systémů MHD.

Významným prvkem veřejné dopravy jsou již realizované přestupní uzly (terminály):
-Ostrava – Dubina: přestup MHD (tramvaje, autobusové linky) a dálkové autobusy
-Ostrava – Hranečník: přestup MHD (tramvaje, trolejbusy, autobusové linky) a dálkové autobusy
-Ostrava – Svinov: přestup železniční trať, MHD (tramvaje a autobusové linky) a dálkové autobusy
-Ostrava – ÚAN: přestup železniční trať, MHD (tramvaje trolejbusy, autobusové linky) a dálkové autobusy

Zastávky veřejné dopravy
Na území ORP Ostrava je celkem **1045 zastástávek veřejné hromadné dopravy** (aktualizace k 22. 1. 2020).

Z toho na území jednotlivých obcí a měst:

Název obce/města	Počet zastávek veřejné hromadné dopravy
Ostrava	**885**
Velká Polom	**8**
Horní Lhota	**2**
Dolní Lhota	**6**
Čavisov	**1**
Zbyslavice	**3**
Vřesina	**7**
Olbramice	**4**
Klimkovice	**30**
Stará Ves nad Ondřejnicí	**17**
Vratimov	**31**
Václavovice	**8**
Šenov	**43**

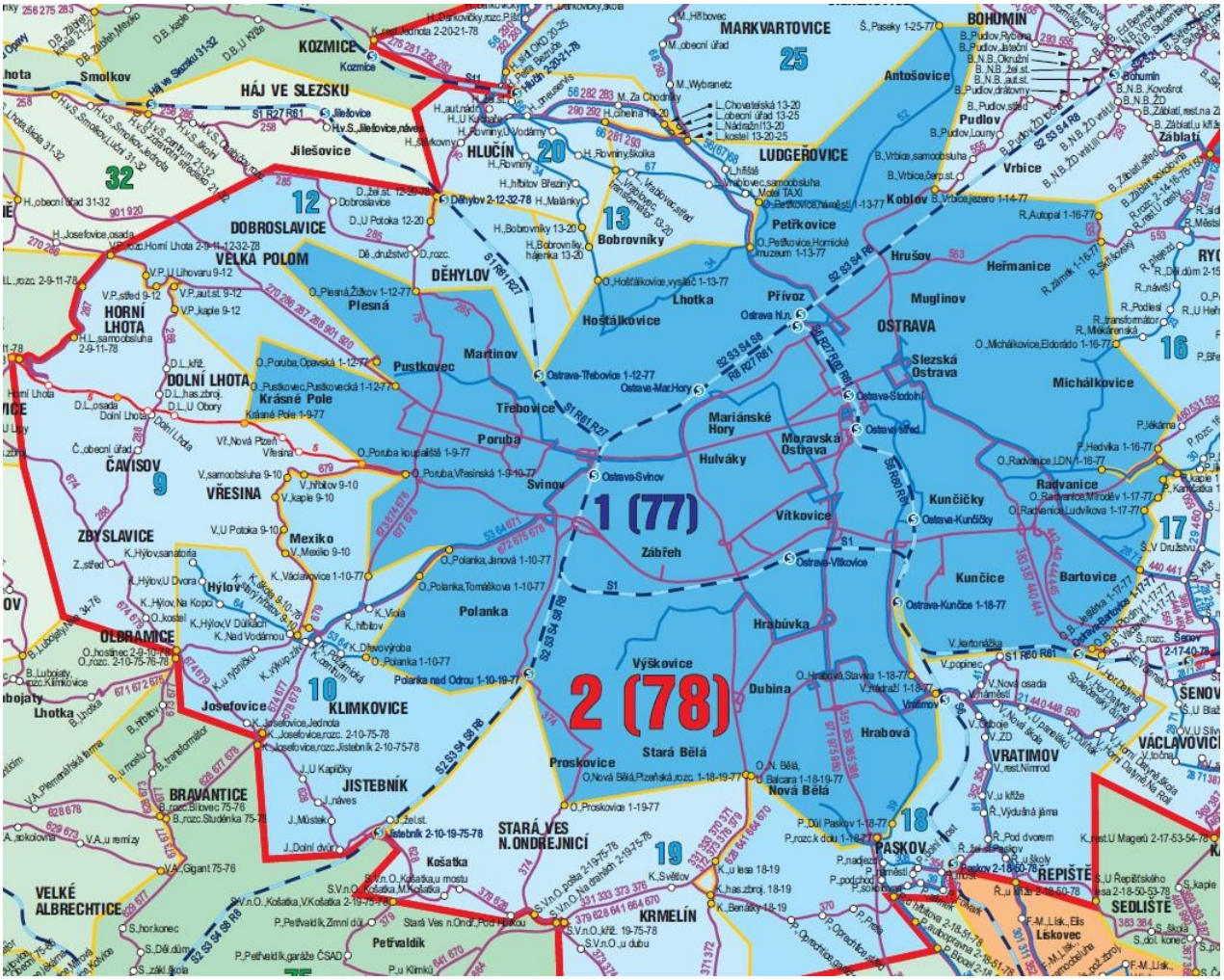

Regionální linky, zdroj: KODIS, 2020

JEV A106 – CYKLOSTEZKY, CYKLOTRASY, HIPOSTEZKY, TURISTICKÉ STEZKY, BĚŽKAŘSKÉ TRASY, SJEZDOVKY

Popis jevu: Cyklostezka (též **cyklistická stezka** nebo **stezka pro cyklisty**) je pozemní komunikace nebo její jízdní pás vyhrazená dopravní značkou pouze pro účely cyklistické dopravy. Je na ní vyloučena automobilová a motocyklová doprava, ale je zde povoleno např. využití pěším, inline bruslařům nebo lyžařům. Může být

doplněna vodorovným dopravním značením, jako jsou např. přechody pro chodce, šipky, podélné čáry apod.

Cyklotrasa (též **cyklistická trasa** nebo **trasa pro cyklisty**) je trasa označená dopravním nebo turistickým značením, která obvykle spojuje co nejúčelněji místa, mezi nimiž lze očekávat cyklistickou dopravu a to po pozemních komunikacích, které jsou vhodné pro jízdu na silničním jízdním kole.

Hipostezka (též **jezdecká stezka** nebo stezka pro turistiku na koni) je taková stezka, která je určena zejména pro jízdu na koni (hipoturistiku).

Turistická trasa je trasa určená pro účely pěší turistické dopravy, která je označena pásovými značkami, u nichž prostřední pás určuje barvu značené stezky (červená, modrá, zelená nebo žlutá). Turistická trasa vede po turistické stezce, po vybraných pozemních komunikacích nebo volně terénem. Je žádoucí, aby turistické trasy vedly v co nejmenší míře po pozemních komunikacích s vyšší dopravní intenzitou nebo po cyklostezkách.

Běžkařská trasa (též běžecká trať) je trasa ve volném lyžařském terénu, určená k běžeckému lyžování, která obvykle bývá za tímto účelem označená a upravená.

Sjezdová trať je trať vhodná a určená ke sjezdovému lyžování a snowboardingu, která je za tímto účelem kontrolovaná, označená, zpravidla upravená pro lyžující veřejnost a zabezpečená zejména před atypickými nebezpečími.

Do tohoto jevu je vhodné zařadit též **naučné stezky**.

Předpis / dokument: Zákon č. 13/1997 Sb, o pozemních komunikacích, §12 odst. 7.
Zákon č. 361/2000 Sb., o provozu na pozemních komunikacích, ve znění pozdějších předpisů
Vyhláška č. 294/2015 Sb., kterou se provádějí pravidla provozu na pozemních komunikacích
Zákon č. 183/2006 Sb., o územním plánování a stavebním řádu (stavební zákon), ve znění pozdějších předpisů

Poskytovatel údaje o území: KÚ MSK; ÚP jednotlivých obcí
Limit území: Ne

Cyklostezky, cyklotrasy

Mapa cyklotras v SO ORP Ostrava včetně označení jednotlivých tras dostupná na odkazu:
https://mapy.ostrava.cz/cyklotrasy/mapa/

Na území ORP Ostrava se nacházejí cyklistické trasy :

MEZINÁRODNÍ:
Greenway: Krakow – Ostrava – Brno – Vídeň

DÁLKOVÉ:
V Ostravě se jedná o **cyklotrasu KČT č. 5** - Jantarová stezka Brno – Olomouc – nový Jičín – Ostrava – Hať – (Polsko)
(výhledově převedenou do koridoru řeky Odry v rámci Greenway Odra – Morava – Dunaj + **Eurovélo č. 4**)
Trasa 59
Koblov – O. centrum – Vratimov – Frýdek-Místek – Ostravice

MÍSTNÍ:
Trasa 6011
Studénka – Bílovec – Olbramice – Klimkovice – Polanka n. Odrou

Trasa 6063
Sedliště – Šenov – Petřvald

Trasa 6064
Vratimov – Bartovice – Šenov – Havířov

Trasa 6066
Řepiště – Bartovice

Trasa 6093
Petřkovice – Šilheřovice – Vřesina

Trasa 6109
Antošovice – Bohumín

Trasa 6134
Klokočov – Trnávka – Stará Ves nad Ondřejnicí

Trasa 6135
Brušperk – Stará Ves nad Ondřejnicí

Trasa 6185
Hlučín – Petřkovice

Trasa 6140
Klimkovice – Kyjovice – Raduň

Trasa 6185
Hlučín – Petřkovice

Trasa 6191
Bravantice – Olbramice – Výškovice – Hlubočec

Trasa 6192
Zbyslavice – Slatina – Bravinné

Trasa 6199
Klimkovice – Vřesina – Hrabyně – N. Sedlice

Trasa 6200
Velká Polom - Plesná – Dobroslavice

Městské:
Na území města Ostravy a v jeho okolí je vyznačeno 25 městských tras označených A až Z

Přehled dotčení jednotlivých obcí ORP:

Statutární město Ostrava

Územím města prochází trasy:

Trasa 5 (dálková cyklotrasa **-** Jantarová stezka Brno – Olomouc – nový Jičín – Ostrava – Hať – Polsko)
Trasa 6064 (Vratimov – Bartovice – Šenov – Havířov)
Trasa 6093 (Petřkovice – Šilheřovice – Vřesina)
Trasa 6109 (Antošovice – Bohumín)
Trasa 6200 (Velká Polom - Plesná – Dobroslavice)
25 městských tras označených písmeny **A** až **Z** (viz. Popis stávajících úseků realizovaných tras a tras v realizaci)

Město Ostrava si nechalo k lednu 2018 zpracovat dokument "**Aktualizace koncepce rozvoje cyklistické dopravy na území města Ostravy**" firmou HaskoningDHV Czech Republic, který je dostupný na - https://www.ostrava.cz/cs/urad/magistrat/odbory-magistratu/odbor-dopravy/aktualizace-koncepce-rozvoje-cyklisticke-dopravy-v-ostrave a z kterého uvádíme následující údaje:

POPIS STÁVAJÍCÍCH ÚSEKŮ REALIZOVANÝCH TRAS:
* TRASA A: Horní Polanka – Dolní Polanka, Stará Bělá - Výškovice - Zábřeh -
Bělský Les - Dubina - Hrabůvka - Hrabová – Kunčice, Mor. Ostrava – Slezská Ostrava
* TRASA B: Krmelín - Stará Bělá - Zábřeh - Vítkovice - sídl. Fifejdy, Přívoz – Muglinov
* TRASA C: Hrabová – Hrabůvka – Vítkovice – Mariánské Hory náměstí, Mariánské Hory radnice – Kaufland
* TRASA D: Poruba-Ves – Pustkovec – Martinov
* TRASA E: Hrabová – Hrad - Centrum - Muglinov – Hrušov – Vrbice
* TRASA F: Centrum - Slezská Ostrava - sídl. Muglinov – Heřmanice, Nová Ves – sídl. Fifejdy
* TRASA G: Třebovice - Hošťálkovice – Mariánské Hory – Přívoz - Petřkovice - Koblov - Antošovice
* TRASA H: Hrabová - Nová Bělá - Stará Bělá - Krmelín
* TRASA CH: Plesná – Poruba – Martinov
* TRASA I: Klimkovice - Polanka n/O, Stará Bělá, Bělský les – Hrabůvka – nádr. Vítkovice
* TRASA J: Slezská Ostrava - Radvanice - Bartovice – Šenov, Kamenec – Sl. Ostrava
* TRASA K: Bartovice - Radvanice - Petřvald
* TRASA L: Hošťálkovice - Mar. Hory - Nová Ves – Zábřeh - Polanka n/O – Stará Bělá – Proskovice - Košatka

* TRASA M: Centrum - Mariánské Hory, Dobroslavice – Plesná, Poruba centrum - Svinov – nádraží ČD – Nová Ves, Michálkovice - Rychvald
* TRASA N: Zábřeh, Bělský les – Hrabůvka, Svinov – Zábřeh, Shopping Park
* TRASA O: Petřkovice centrum – hranice MOb Mor. Ostrava a Přívoz, Přívoz – Mor. Ostrava
* TRASA P: Hrabová prům. zóna, Hrabová – Hrabová-statek, Mor. Ostrava – Vítkovice - Hrabůvka, Lhotka – Bobrovníky
* TRASA Q: Krásné Pole, planetárium – Poruba, koleje VŠB, Poruba - Martinov, Nordpól - Petřkovice
* TRASA R: Polanka nad Odrou – hranice obce Jistebník
* TRASA S: Nová Ves – Nová Ves, chemická osada, Nádr. Vítkovice – Zábřeh, vodárna, Zábřeh – Výškovice – Stará Bělá
* TRASA T: Třebovice - Poruba – Martinov
* TRASA U: Dubina , Zábřeh – Shopping park, Krmelín – Nová Bělá, Hrabová prům. zóna
* TRASA V: Heřmanice - Michálkovice
* TRASA W: Velká Polom – Krásné Pole – Poruba-Ves, Poruba - Svinov
* TRASA X: Poruba - Pustkovec
* TRASA Y: Zábřeh - Bělský les, Vítkovice – Mar. Hory
* TRASA Z: Třebovice - Hošťálkovice
* TRASA 5 (Jantarová stezka): Jistebník – Polanka n/O – Svinov – Třebovice – Martinov – Děhylov
* TRASA 6064: Hrabová – Vratimov – Bartovice – Šenov
* TRASA 6109: Antošovice – Pudlov
* TRASA 6200: Velká Polom – Plesná - Dobroslavice.

Městem Ostravou prochází dále **okruh Radegast Slezsko** (vedený po Jantarové stezce, trase D, Q, M) a na území města začíná značení tzv. **Radhošťské stezky** (vedení po trasách A, B). Dále zde okrajově zasahují trasy z Bohumína a Rychvaldu.
Přibližně **na hranicích Ostravy** jsou **ukončeny** též **cyklotrasy 59** (Vratimov), **6011** (Klimkovice – Polanka nad Odrou), **6066** (Horní Datyně), **6185** (Bobrovníky).

V současné době jsou v realizaci následující cyklistické stezky (linie, trasy):
- trasa Y, MOb Mar. Hory a Hulváky, Mor. Ostrava a Přívoz – úsek od ul. Průmyslové po Baarovu
- trasa S, MOb Ostrava-jih, Stará Bělá – Proskovická, Blanická
- trasa P, MOb Ostrava-jih, Starobní – Hrabůvka, poliklinika
- trasa CH, MOb Polanka nad Odrou, ul. Ostravská – úsek od ul. Příměstské k ul. K Lípě.

Cyklistická infrastruktura v Ostravě k 31.12.2017
Celková délka cyklistických stezek a tras je 244 km, z toho samostatné cyklostezky 19km, společných stezek s chodci 75km, cyklistických pruhů na vozovce 12km, na účelových komunikacích 34km, na vozovkách mimo obytné zóny 90km a v obytných zónách 11km. Cyklotrasy a cyklostezky jsou doplněny informačními body pro cyklisty (s mapami) v počtu 71.

Na území obcí a měst ORP Ostrava se nacházejí tyto trasy:

Obec Čavisov
Trasa 6140 (Klimkovice – Kyjovice – Raduň)
Trasa 6199 (Klimkovice – Vřesina – Hrabyně – N. Sedlice)

Obec Dolní Lhota
Trasa 6199(Klimkovice – Vřesina – Hrabyně – N. Sedlice)
Radegast Slezsko

Obec Horní Lhota
Trasa 6199(Klimkovice – Vřesina – Hrabyně – N. Sedlice)

Město Klimkovice
Trasa 6011(Studénka – Bílovec – Olbramice – Klimkovice – Polanka n. Odrou)
Trasa 6140(Klimkovice – Kyjovice – Raduň)

Trasa 6199(Klimkovice – Vřesina – Hrabyně – N. Sedlice)

Obec Olbramice
Trasa 6011 (Studénka – Bílovec – Olbramice – Klimkovice – Polanka n. Odrou)
Trasa 6191 (Bravantice – Olbramice – Výškovice – Hlubočec)

Obec Stará Ves nad Ondřejnicí
Greenway: Krakow – Ostrava – Brno – Vídeň
Trasa 5
Trasa 6134
Trasa 6135
Trasa L (Ostrava) v Košatce nad Odrou

Město Šenov
Trasa 6063
Trasa 6064
Trasa J (Ostrava)
Trasa D (Ostrava)

Obec Václavovice
Trasa 6063 (Vratimov – Bartovice – Šenov – Havířov)

Obec Velká Polom
Trasa 6200 (Velká Polom - Plesná – Dobroslavice)
Trasa W (Ostrava)
Okruh Radegast Slezsko

Město Vratimov
Trasa 59 (dálková trasa - Koblov – O. centrum – Vratimov – Frýdek-Místek – Ostravice)
Trasa 6064 (Vratimov – Bartovice – Šenov – Havířov)
Trasa 6066(Řepiště – Bartovice)

Obec Vřesina
Trasa 6140(Klimkovice – Kyjovice – Raduň)
Trasa 6199(Klimkovice – Vřesina – Hrabyně – N. Sedlice)
Trasa W (Ostrava)
Trasa F (Ostrava)

Obec Zbyslavice
Trasa 6191 (Bravantice – Olbramice – Výškovice – Hlubočec)
Trasa 6192 (Zbyslavice – Slatina – Bravinné)

TURISTICKÉ TRASY
Správním obvodem ORP Ostrava probíhá několik rúzných turistických tras. Nejvýznamnější jsou:
červená – S-J, probíhající územím ORP z Bohumína-Antošovice-Koblov-Nová Ves-Výškovice-Polanka – Jistebník a
zelená – probíhající: Poruba-Čavisov-Klimkovice-Jistebník-Košatka-Stará Ves nad Ondřejnicí – Krmelín.
Tyto trasy jsou doplněny dalšími, které tyto hlavní propojují a doplňují.
Pro tělesně postižené je realizovaná tzv. „vozíčkářská trasa“ v okolí lázní Klimkovice - a to do části Mexiko a do části Hýlov a v areálu Bělského Lesa.
Síť turistických a vozíčkářských tras je přístupná na www. mapy.cz – turistická mapa.

BĚŽKAŘSKÉ TRASY, TRASY PRO HIPOTURISTIKU
Na území ORP nejsou oficiální běžkařské trasy. Pro tento zimní sport jsou obyvateli využívány lokality Porubského lesa, Komenského sady, Bělský les a další vhodná území. Vymezená hipostezka se na území ORP nenachází.

SJEZDOVKY
Na území ORP Ostrava se nacházejí sjezdovky:
Vřesina
Lyžarský areál pro sjezdové lyžování v lokalitě Skalka u východního okraje obce (hranice s Ostravou Porubou).
Horní Lhota
Lyžarský areál pro sjezdové lyžování v lokalitě Vaňkův kopec v jihozápadní části obce.

11. EKONOMICKÉ A HOSPODÁŘSKÉ PODMÍNKY – JEVY A2, A4a

11.1 AKTUALIZACE, VÝCHOZÍ PODMÍNKY HODNOCENÍ ÚZEMÍ

Hlavní cíle:
Zhodnocení celkových hospodářských podmínek území (místní a regionální ekonomiky).
Zhodnocení potřeby a nabídky ploch pro podnikání v obcích s ohledem na rozvojový potenciál obce (což je výrazně omezeno současným stupněm poznání území obcí, ale i regionů, hospodaření s pozemky pro podnikání probíhá nekoordinovaně v extenzivním makroekonomickém prostředí, systematické hodnocení urbanistické ekonomie absentuje).
Zhodnocení infrastrukturních předpokladů (jako významného předpokladu hospodářského rozvoje území).
Dostupná data:
Sčítání r. 2011 (nová data ze sčítání v r. 2021 budou k dispozici asi v roce 2022), nezaměstnanost - průběžná evidence MPSV v letech 2012 a 2013 nezveřejňovala údaje o nezaměstnanosti za obce (vznikla diskontinuita v časových řadách), výrazné zlepšení v dostupnosti údajů nastalo v posledních letech. Zprávy z úřadu práce za okresy jsou dostupné každoročně, územní detail – za obce je spíše opomíjen, převažuje regionální pohled.
Kvalita dat:
Posouzení hospodářských podmínek na úrovni obcí je výrazně omezeno dostupnými daty – údaje o hrubém domácím produktu (HDP), přidané hodnotě, průměrných příjmech osob či domácností končí na úrovni krajů. Nejsou k dispozici za SO ORP a ani okresy. Na úrovni obcí nelze posoudit ani daňový potenciál či jejich daňové úsilí (jak vysoké daně by mohly obce vybírat vzhledem k produktu, který zde vzniká, a jaké úsilí při výběru daní vynakládají). Rozpočtové určení daní v ČR je dlouhodobě determinováno zejména počtem obyvatel obcí, velká města mají daňové příjmy na obyvatele několikanásobně větší než malá. Výjimku představují zejména malé obce, na jejichž území je skládka, probíhá těžba, lokalizovaná velká firma – např. elektrárna, disponují výhodným pronájmem majetku.

Interpretace dat:
Je zatížena častou aplikací údajů, které nejsou adekvátní pro hodnocení hospodářské úrovně území – například podíl podnikajících fyzických osob – podnikatelů závisí na odvětvové struktuře ekonomických subjektů v území, vysoký podíl „podnikatelů“ mají jak hospodářsky úspěšné, tak i neúspěšné obce. Tento ukazatel není navržen k využití pro hodnocení podobně jako údaje o daňových příjmech obcí, které jsou velmi obtížně interpretovatelné (orientačně se pokouší hodnotit hospodaření obcí MF ČR).
Aspirací územního plánování nemůže být analýza hospodaření obcí, která by byla neúplná a mohla vést k mylným závěrům a politickým dopadům. V úvahu je nezbytné vzít i skutečnost, že značná část investic je vázána na dotační transfery. Pro rozvoj obcí je tak velmi důležitá politická aktivita občanů a politických reprezentací.

11.2 ZHODNOCENÍ CELKOVÝCH EKONOMICKÝCH A HOSPODÁŘSKÝCH PODMÍNEK ÚZEMÍ

Posouzení hospodářských podmínek na úrovni obcí je výrazně omezeno dostupnými daty. Hospodářský výkon (prosperitu) obcí, regionů (menších než kraje) tak nelze v ČR přímo stanovit. Zásadní význam pro hodnocení hospodářských podmínek území tak mají údaje o nezaměstnanosti, doplňkový o technické vybavenosti území, dopravní dostupnosti či vzdělanosti obyvatel.

Celkové hodnocení by nemělo sklouznout do dílčích analýz, tj. zejména hodnocení struktury zaměstnanosti či hospodaření obcí. Velikost podniků a jejich odvětvová struktura je územně diferencovaná (zejména podle přírodních a dopravních předpokladů území – viz alokační ekonomické teorie), přitom je však obtížné rozlišit co je přirozenou diferenciací (komparativní výhodou) a co slabou stránkou obcí. To platí zejména u malých obcí, kde alokace hospodářských aktivit byla přírodně či historicky determinovaná a funguje v rámci specifických regionů (například tradiční lokalizace pil na dřevo u zdrojů vodní síly, těžby uhlí u ložisek s vysokou rentou).

Následující kartogram přibližuje rozporuplnost údaje o počtu soukromých podnikatelů, existuje řada hospodářsky silných SO ORP s nízkým podílem podnikatelů (Mladá Boleslav) a naopak (hospodářský podprůměrný Jeseník). Tento ukazatel nelze doporučit k „multikriteriálnímu" hodnocení, je však možno k němu přihlédnout.

Kartogram 11.2.1

Soukromí podnikatelé ve správních obvodech obcí s rozšířenou působností k 31. 12. 2017

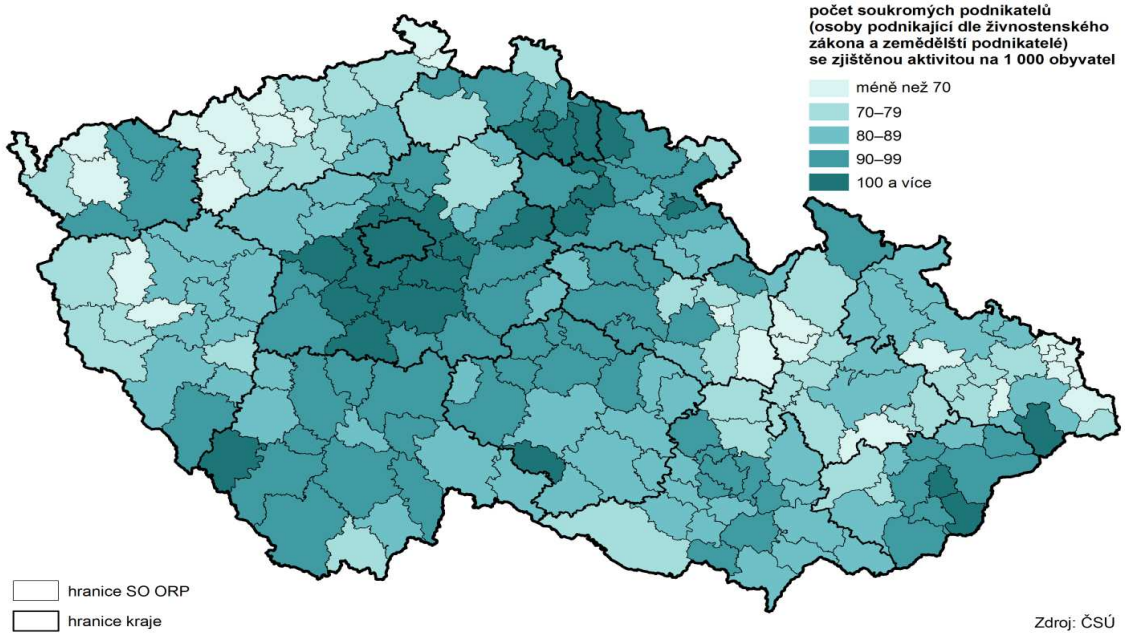

Změny v oblasti evidence nezaměstnanosti

K dobře dostupným údajům na úrovni obcí jsou údaje o nezaměstnanosti, které byly prvotně dostupné z evidence ministerstva práce a sociálních věcí s měsíční periodicitou. Po roce 2013 je nahradily údaje o podílu nezaměstnaných. Menším nedostatkem míry nezaměstnanosti byla skutečnost, že na úrovni obcí byla vypočtena z aktuálního počtu nezaměstnaných a zastarávajícího počtu ekonomicky aktivních ze sčítání v roce 2001 po celé intercenzální období do r. 2011. U obcí, kde se počet obyvatel a tím i ekonomicky aktivních výrazně měnil, docházelo ke zkreslování výsledků. Zejména pak u obcí, kde počet obyvatel rostl o desítky procent.

Ukazatel registrované nezaměstnanosti s názvem **podíl nezaměstnaných osob** vyjadřuje podíl dosažitelných uchazečů o zaměstnání ve věku 15 – 64 let ze všech obyvatel ve stejném věku. Nový ukazatel je s původním ukazatelem míra nezaměstnanosti nesrovnatelný (viz následující tabulka sestrojená pro oba ukazatele na základě dat ze SLDB 2011 za celou ČR). „Vizuálně je ukazatel podílu nezaměstnaných ve srovnání s mírou nezaměstnanosti nižší."

11.3 REGIONÁLNÍ EKONOMIKA

V rámci tohoto podkladu je vymezen **pojem regionální ekonomika**, tj. ve vlastním slova smyslu – ideálně regionu pohybu za prací. Absence spolehlivých údajů za regiony pohybu za prací však vede k použití údajů a charakteristik za pověřené úřady (celkem 389 úřadů v ČR).

Kartogram s vymezením regionů pohybu za prací (zdroj: ČSÚ, SLDB r. 2011) je uveden v kapitole 1. Širší územní vztahy. Z kartogramu je patrné, že z územního hlediska je region města Ostravy poměrně velký, zahrnuje celý SO ORP Ostrava a území všech sousedních SO ORP (svými vazbami zasahuje i daleko do Podbeskydí).

Tab. 11.3.1 Regionální nezaměstnanost podle pověřených úřadů a širší srovnání
(zdroj: vlastní výpočty, MPSV r. 2018, SO ORP Ostrava = pověřený úřad).

	Nezaměstnaní	Obyvatel (věk 15-64)	Podíl nezaměstnaných	Volná místa	Nezaměstnaných na volné místo	Pořadí podle nezaměstnanosti
Kostelec nad Černými lesy	25	6 532	0,4%	119	0,21	**1**
Protivín	33	3 755	0,9%	120	0,28	**2**
Třeboň	97	10 301	0,9%	228	0,43	**3**
Hlučín	431	26747	1,6%	242	1,78	**78**
Frenštát pod Radhoštěm	216	12659	1,7%	176	1,26	**98**
Opava	1663	66039	2,5%	1274	1,31	**213**
Kravaře	404	14365	2,8%	168	2,40	**243**
Ostrava	**10028**	**206686**	**4,9%**	**5353**	**1,87**	**364**
Havířov	3809	57106	6,7%	645	5,91	**385**
Orlová	1 893	25 574	7,4%	132	14,34	**386**
Hanušovice	358	4 761	7,5%	51	7,02	**387**
Karviná	3 406	42 961	7,9%	782	4,36	**388**
Osoblaha	178	1 868	9,5%	9	19,78	**389**
ČR	190550	6899195	2,76%	250789	0,76	-

Postavení regionální ekonomiky je patrné i z pravidelných zpráv úřadů práce (r. 2018) – viz následující hodnocení okresu Ostrava (zpráva Úřadu práce ČR, Krajská pobočka v Ostravě).

Silné stránky okresu Ostrava
- Rozmanitost průmyslových odvětví, koncentrace velkého počtu zaměstnavatelů na relativně malém území.
- Významný dopravní a komunikační uzel, důležité průmyslové centrum.
- Existence dvou univerzit a soukromé Vysoké školy podnikání, a. s.
-Využitelnost léčivých zdrojů

Slabé stránky okresu Ostrava
- Silné soustředění průmyslu na hutnictví a strojírenství.
- Vysoký podíl občanů se zdravotním postižením jako důsledek dlouholetého zaměstnání v těžkém průmyslu a jejich druhý největší počet ze všech okresů ČR.

Regionální nezaměstnanost představuje u mnoha obcí rozhodující faktor jejich rozvoje, svědčící o širších hospodářských podmínkách. Míra vlivu je dána jak přímo saldem pohybu za prací, tak i „přenosem“ nezaměstnanosti (vysoká nezaměstnanost snižuje možnosti pohybu za prací do okolí), včetně tlaku na relativní pokles mzdové úrovně.
Pro **hodnocení regionální ekonomiky** - úrovně nezaměstnanosti byly zvoleny dva ukazatele (indikátory). Jako hlavní ukazatel - podíl nezaměstnaných (pořadí v rámci 389 územních jednotek – pověřených úřadů) – konec roku 2018, podobně počet pracovních nezaměstnaných připadajících na jedno volné pracovní místo. Hodnocení: 1 – nejpříznivější stav, 4 - průměrný, 7 nejméně příznivý stav. Intervaly stupnice byly zvoleny s ohledem na hodnoty v celé ČR.
Pro SO ORP Ostrava jako celek je regionální úroveň nezaměstnanosti a nabídka pracovních míst hodnocena hodnotou 6 (po zvážení rizik dalšího vývoje, omezeného rozvojového potenciálu hutnictví, avšak rozvoje jiných odvětví - školství) zůstává výsledné hodnocení na hodnotě 6 (špatné podmínky regionální ekonomiky).

Propadání relativní mzdové úrovně okresu Ostrava dokumentuje další tabulka, včetně srovnání s průměrem okresu Karviná, kde propadání úrovně po r. 1990 bylo výrazně větší. Pro **nedostupnost dat o úrovni mezd v okresech** nelze tabulku aktualizovat, i přes její zastarání je ponechána jako jednoznačný dokument

„vysvětlující“ dopady vývoje po r. 1990 na region. Tento propad okresu Ostrava se v minulých letech zřejmě zastavil, avšak na průměrné úrovni ČR.

Tab 11.3.2 Vývoj průměrné hrubé mzdy – srovnání okresu Ostrava

Rok - okres	Karviná	Ostrava	celkem ČR
1990	3827	3525	3286
1995	8698	9108	8172
2001	12485	15709	14793
2003	13967	17570	16920
2005	15942	19568	19030
rok	Karviná	Ostrava	celkem ČR
1990	1,16	1,07	1,0
1995	1,06	1,11	1,0
2001	0,84	1,06	1,0
2003	0,83	1,04	1,0
2005	0,84	1,03	1,0

Zajímavou skutečností je stav mzdové evidence v sousedním Polsku. Základní výhodou je, že zde existuje evidence výše mezd na úrovni obcí. V případě hornického města Jastrzebie průměrná mzdová úroveň vysoce překračuje průměr v Polsku a dokonce i průměr hlavního města Varšavy. Otázkou jsou příčiny tohoto stavu – odlišná forma vlastnictví, silné odbory?
To se samozřejmě promítá do jiného „sociálního“ postavení sousedních hornických regionů v Polsku.

Tab.11.3.3 Vývoj průměrné hrubé mzdy – srovnání města Jastrzebie-Zdrój v rámci Polska

Město – územní jednotka	2002	2005	2010	2014	2017
Absolutně – měna Pzl					
Warszawa	3238	3613	4964	5386	6059
Jastrzembie-Zdrój	3064	3770	5214	6537	6609
Slezské vojvodství	2298	2587	3528	4101	4482
Polsko	2240	2507	3435	4004	4528
% úroveň Polsko = 100%					
Warszawa	144,6%	144,1%	144,5%	134,5%	133,8%
Jastrzembie-Zdrój	136,8%	150,4%	151,8%	163,3%	146,0%
Slezské vojvodství	102,6%	103,2%	102,7%	102,4%	99,0%
Polsko	100,0%	100,0%	100,0%	100,0%	100,0%

Kartogram: Podíl nezaměstnaných k 31.12.2017 (zdroj. ČSÚ)

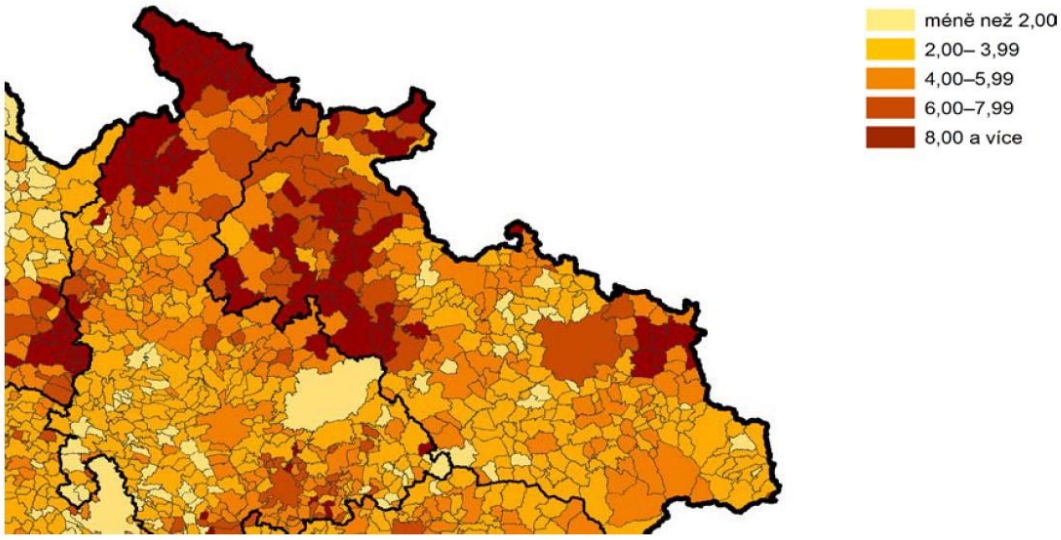

11.4 MÍSTNÍ EKONOMIKA

Pro charakteristiku místní ekonomiky jsou v podmínkách ČR nejdostupnější údaje o nezaměstnanosti. Následující kartogram na první pohled ukazuje 2 hlavní regiony s vysokou nezaměstnaností – Karvinsko a Bruntálsko (s přesahem na Vítkovsko). Na Ostravsku (blízkém Karvinsku) se jedná o území s několikanásobným počtem obyvatel (z tohoto pohledu kartogram plošně „zkresluje“ význam obcí na trhu práce), jehož „problematické“ jádro v rámci celého Kraje (ale i ČR) tvoří město Karviná a okolí, tj. území na východ od města Ostravy.

Kartogram: Podíl nezaměstnaných osob v Moravskoslezském kraji k 31. 12. 2018

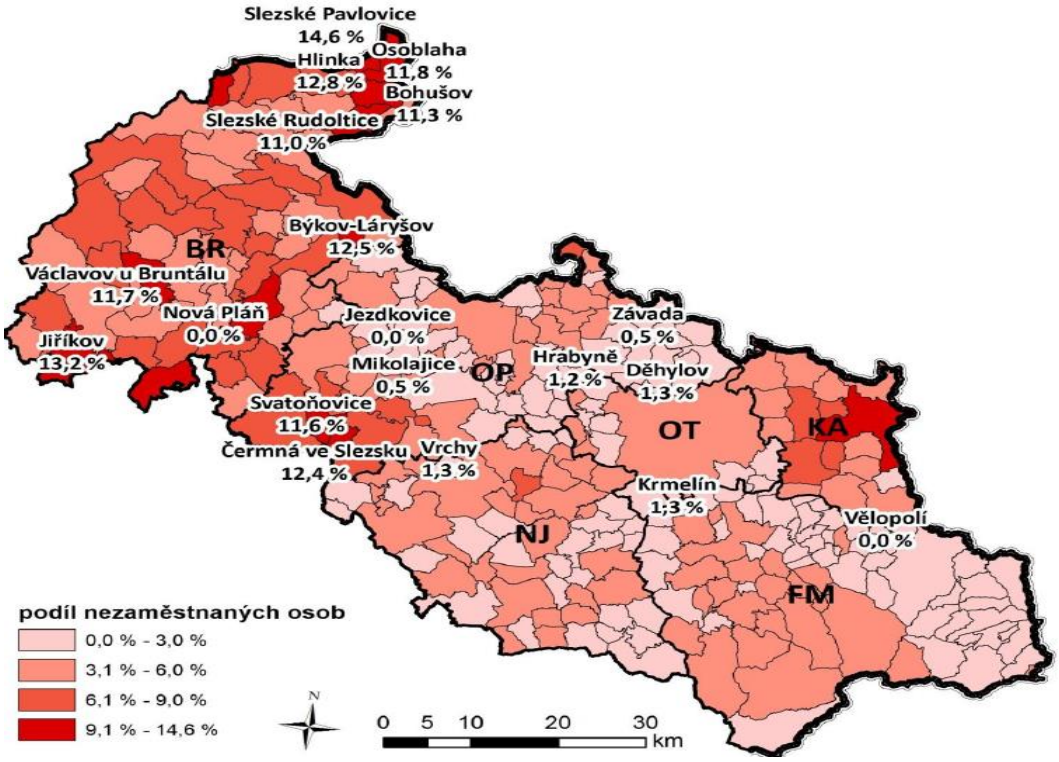

Hodnocení místní ekonomiky na základě údajů o nezaměstnanosti (na úrovni obcí, ze střednědobého hlediska posledních 4 let, r. 2015-2018) přináší následující tabulka. Údaje o podílu nezaměstnaných jsou k dispozici v rámci standardních podkladů ČSÚ pro ÚAP.
Zařazená tabulka vycházející ze skutečnosti – že průměrná nezaměstnanost – měřená podílem nezaměstnaných je na úrovni obcí k dispozici v časové řadě od r. 2014. Hodnocen je jak stav nezaměstnanosti v roce 2018 (rozhodující ukazatel hodnocení), tak i hodnocení změny v časovém intervalu let 2015 - 2018.

Pro hodnocení stavu a vývoje – podílu nezaměstnaných bylo vycházeno z průměru nezaměstnanosti - hodnot zjištěných v roce 2015 - 2018 za celou ČR. Standardně byla použita 7 bodová hodnotící stupnice, hodnota 1 - nejpříznivější stav (vývoj), 4- průměrný, 7- nejméně příznivý stav (vývoj). Intervaly stupnice byly zvoleny i s ohledem na obecné vnímání nezaměstnanosti pod 4% jako příznivé hodnoty.

Hodnocení podílu nezaměstnaných v obcích - rok 2018

Hodnocení	1	2	3	4	5	6	7
Průměrný podíl nezaměstnaných r.2018	Menší než 2%	=>2% a <4%	=>4% a <6%	=>6% a <8%	=>8% a <10%	=>10% a <12%	Větší nebo roven 12%

Hodnocení relativní změny podílu nezaměstnaných v obcích pro r. 2015-2018

Hodnocení	1	2	3	4	5	6	7
Změna podílu nezaměstnaných r. 2015-2018, r. 2015 = 100%	Menší než 50%	>=50% a <70%	>=70% a <80%	>=80% a <90%	>=90% a <100%	>=100% a <120%	Větší nebo roven120%

Hodnocení stavu a vývoje podílu nezaměstnaných (dosažitelných) osob

(zdroj: ČSÚ, vlastní výpočty)

	Nezaměstnaní (dosažitelní)				
Obec	Podíl r.2015	Podíl r.2018	**Hodnocení stavu r. 2018**	Změna r.2015-2018 r. 2015 = 100%	**Hodnocení změny r.2015-2018**
Čavisov	5,5%	2,5%	**2**	45,0%	**1**
Dolní Lhota	4,6%	1,7%	**1**	37,2%	**1**
Horní Lhota	7,7%	3,8%	**2**	49,6%	**1**
Klimkovice	5,2%	2,7%	**2**	53,1%	**2**
Olbramice	3,7%	3,8%	**2**	102,8%	**6**
Ostrava	10,0%	5,2%	**3**	51,9%	**2**
Stará Ves n.O.	4,2%	1,8%	**1**	43,0%	**1**
Šenov	5,2%	2,2%	**2**	41,7%	**1**
Václavovice	4,3%	2,5%	**2**	58,9%	**2**
Velká Polom	3,9%	2,4%	**2**	60,3%	**2**
Vratimov	5,9%	2,9%	**2**	49,7%	**1**
Vřesina	4,4%	2,2%	**2**	50,3%	**2**
Zbyslavice	3,3%	3,9%	**2**	118,8%	**6**
SO ORP Ostrava	9,5%	4,9%	**3**	51,7%	**2**

Vývoj nezaměstnanosti ve sledovaném období let 2015-2018 byl v SO ORP Ostrava velmi příznivý, podobně jako na celém území ČR. U většiny obcí SO ORP došlo ke zlepšení, malé zhoršení bylo vykázáno u obcí Zbyslavice a Olbramice (ale i zde je v r. 2018 nezaměstnanost pod 4,0%). To do značné míry prokazuje provázanost celého systému pracovního trhu (zaměstnanosti) v regionu, kraji, ale i v celé ČR. Na druhé straně je tak patrný význam makroekonomických opatření pro růst zaměstnanosti (v podmínkách ČR byla tímto faktorem v posledních letech zejména politika levné koruny a politika levných mezd, nikoliv regionální podpora zaměstnanosti a výraznější inovační schopnost české ekonomiky). Významným faktorem je i pokles nezaměstnanosti v celé EU, zejména pak v Polsku a Slovensku (tj. tlak na přenos nezaměstnanosti na místní trh práce je nižší).

Zejména u malých obcí je však úroveň nezaměstnanosti potřeba posuzovat opatrně s ohledem na vazby v okolí a náhodné vlivy (k této kategorii se blíží obce pod 1000 obyvatel).

Další tabulka vychází z průběžné evidence počtu zaměstnanců MFČR v rámci rozpočtového určení daní (pro jednotlivé obce ČR). Údaje o počtu pracovních míst celkem jsou k dispozici pouze v rámci jednotlivých sčítání, přitom spolehlivost tohoto údaje do r. 2011 výrazně klesla (vlivem nepřesnosti údajů o pohybu za prací, nízké ochotě obyvatel tyto údaje ve sčítání deklarovat). Právě zaměstnanecká pracovní místa (po mzdových úpravách v posledních letech) jsou velmi atraktivní, zejména ve veřejném sektoru nejsou výrazněji územně diferencované a pro hospodářsky slabší regiony znamenají výrazný pozitivní přínos.

Hodnocení podílů zaměstnanců vzhledem k celkovému počtu obyvatel

(zdroj: MF ČR, r. 2017)

Hodnocení	1	2	3	4	5	6	7
Podíl zaměstnanců v obci r.2014	Větší nebo roven 50%	<50% a >=30%	<30% a >=20%	<20% a >=15%	<15% a >=10%	<10% a >=5%	Menší než 5%

Počet a podíl zaměstnanců v obci (zdroj: MF ČR, vlastní výpočty)

	Obyvatel k 1.1.2018	Výměra obce ha	Počet zaměstnanců 1.12.2017	Zaměstnanců na 100 obyvatel	Hodnocení podílu zaměstnanců v obci
Čavisov	501	410,9	129	25,7	**3**
Dolní Lhota	1 477	535,6	128	8,7	**6**
Horní Lhota	839	484,4	73	8,7	**6**
Klimkovice	4 422	1463,7	768	17,4	**4**
Olbramice	697	538,3	105	15,1	**4**
Ostrava	290 450	21422,9	222 329	76,5	**1**
Stará Ves n.O.	2 760	1882,9	410	14,9	**5**
Šenov	6 385	1663,5	1 426	22,3	**3**
Václavovice	2 004	567,8	100	5,0	**7**
Velká Polom	2 067	1165,9	526	25,4	**3**
Vratimov	7 253	1411,0	2 916	40,2	**2**
Vřesina	2 932	865,3	172	5,9	**6**
Zbyslavice	632	739,5	200	31,6	**2**
SO ORP Ostrava	322 419	33151,7	229 282	71,1	**1**
ČR	10 610 055	7 667 306,6	5 406 922	51,0	X

Jednoznačné postavení z hlediska pracovních míst (počtu zaměstnanců) má v SO ORP Ostrava město Ostrava (velký zdroj pracovních míst, částečně s nadprůměrnými výdělky). Z předchozí tabulky je patrné, že podíl zaměstnanců v SO ORP Ostrava je ve srovnání s průměrem ČR vysoký. Hodnocení tohoto stavu, však není jednoduché, dělba funkcí mezi jednotlivými obcemi je odrazem diferenciace krajiny, v normálních podmínkách přináší lepší urbanistickou ekonomii území (viz „přirozený“ vztah Ostrava – Havířov z hlediska pohybu za prací). Pohyb za prací je po r. 1990 „podporován“ jak rostoucí automobilizací, tak i „pomalým“ růstem cen pohonných hmot (ve srovnání s obecnou inflací). Růst pohybu za prací je obecnou vývojovou tendencí s negativními dopady zejména v oblasti dopravy (životního prostředí).

11.5 CENY POZEMKŮ

V rámci této aktualizace ÚAP (do popisu hospodářských podmínek území) byly zařazeny i informace o cenách pozemků. Ceny pozemků nejsou zveřejňovány podle jejich funkčního využití, většinu reálného trhu tvoří pozemky pro bydlení (v kapitole bydlení byly nově zařazeny informace o cenách nemovitostí pro bydlení).

Na úroveň cen pozemků v obcích, především však v městské zástavbě působí omezená nabídka volných ploch určených k zástavbě.
Konkrétní realizované tržní ceny se obvykle výrazně liší od průměrné ceny, především vlivem polohy a využitelnosti pozemku (funkce a intenzity zastavitelnosti). Komerčně využitelné pozemky v centru měst, podél hlavních ulic, zatížených komunikací vykazují tržní hodnotu často i vyšší. Naopak pozemky k bydlení v okrajových částech měst, menších obcí, klesají s tržní cenou i pod 200 Kč/m2 pozemku (většinou s omezenou infrastrukturní přípravou). Vývoj tržních cen za velikostní skupiny obcí okresu Karviná a Ostrava, včetně průměru ČR, je patrný z následující tabulky.

Tab. 11.5.1. Ceny stavebních pozemků (zdroj: ČSÚ, MF ČR)

Velikostní skupina obcí	2002	2005	2008	2010	2011	2012	2013	2014	2015	2016
Okres Karviná										
do 1 999 obyvatel	182	207	348	288	341	429	211	228	366	308
2 000 - 9 999 obyvatel	216	247	394	346	414	413	416	341	363	402
10 000 - 49 999 obyv.	253	382	530	516	617	579	564	414	446	433
50 000 obyv. a více	498	475	655	633	683	965	1 040	534	492	492

Okres Ostrava										
do 1 999 obyvatel		**374**	**235**	**585**	**436**	**347**	**314**	**501**	**733**	**700**
2 000 - 9 999 obyvatel		**345**	**509**	**495**	**741**	**533**	**529**	**664**	**750**	**765**
50 000 obyv. a více		**611**	**774**	**966**	**916**	**832**	**833**	**953**	**857**	**926**
Průměr ČR	**755**	**893**	**1 217**	**1 382**	**1 408**	**1 430**	**1 326**	**796**	**846**	**808**

Z publikovaných údajů je možno odvodit závěry:

- Úroveň tržních cen stavebních pozemků v obcích SO ORP je cca o 1/2 nižší ve srovnání s cenami srovnatelných obcí v Ostravě a blízkém okolí, i vzhledem k průměru ČR.
- Vývoj cen probíhá nerovnoměrně, patrné jsou i značné poklesy. Je potřeba vnímat, že se jedná o průměry a územní diferenciace cen pozemků je velmi vysoká.
- Cena kolem 1000 Kč/m2 je pod současnou nákladovou cenou připraveného stavebního pozemku (náklady na infrastrukturu a zakoupení syrového stavebního pozemku – který by měl tvořit 25-35% z ceny připraveného stavebního pozemku)

Dokumentovaný cenový vývoj je potřeba srovnávat i s reálnou nabídkou stavebních pozemků na trhu. Ta je v současnosti omezována nízkou výnosností jiných aktiv (vkladů apod.), pozemky jsou stále ještě považovány za vyhledávané aktivum, s možností růstu ceny, což omezuje jejich nabídku na trhu (zejména ve vyhledávaných lokalitách.

Cena nemovitostí není generována rozdílem cen staveb, ale především rozdílem cen stavebních pozemků, podle pravidla, že pro cenu pozemku (nemovitosti) je rozhodující poloha, poloha a ještě jednou poloha. **Polohová stavební renta je přitom generována všemi třemi pilíři udržitelného rozvoje území** (téměř všichni lidé chtějí bydlet v kvalitním životním prostředí s možnostmi rekreace, vybavenosti, podobně v blízkosti atraktivních pracovních míst s minimálními negativními dopady na obytné prostředí a v lokalitách, domech, kde soudržnost obyvatel je vysoká (konflikty jsou zde minimalizovány a okolí posiluje sociální vzestup). V úvahu je potřeba vzít i srovnání, že polohová zemědělská renta generuje ceny pozemků většinou o 1-2 řády nižší než **stavební renta.**

Ceny pozemků jsou dobře dokumentovány v ÚAP MS kraje (aktualizace r. 2017), s uvedením dat České společnosti certifikovaných odhadců majetku, o.s., která uveřejňuje vlastní databázi tržních cen pozemků pro většinu obcí. Problémem je stanovení ceny konkrétního pozemku, čemuž mohou napomoci hodnotové mapy (v ČR jsou MF ČR schvalovány Cenové mapy stavebních pozemků). Slabinou těchto map jsou „pevné“ ceny v Kč/m2, přičemž zejména v centrech měst platí, že tržní ceny pozemků se i v sousedství značně odlišují (tak jak se liší vlastnosti pozemků). Ceny v cenových mapách jsou cenami „průměrnými při obvyklém využití“, přitom každý pozemek má své nejlepší možné využití. **Právě nejlepší možné využití pozemků je cílem developerů,** tj. mají snahu intenzivně (ale optimálně z ekonomického hlediska) zastavovat území (tj. paradoxně šetřit cenný zdroj – stavební pozemky). **Nejvyšší ceny pozemků tak indikují nejcennější lokality z hospodářského hlediska (např. vhodné pro zástavbu hotely, komerční vybaveností).** V rámci nové zástavby však mnohdy“parazitují“ na stávající infrastruktuře (zelených plochách, dopravní infrastruktuře), vyvolávají vznik záporných externalit (např. vyvolají potřebu výstavby školních zařízení, komunikací atd.).

Tržní cena připravených stavebních pozemků pod 1 000 Kč/m^2 signalizuje prodejnost nemovitostí menší než 1, v těchto územích se obvykle nevyskytují komerční investoři. Nová výstavba bytů a domů zde totiž nepřináší zisk. SO ORP Ostrava k těmto územím částečně patří, tato území pokrývají většinu území ČR (mimo Prahu a středočeský kraj, Brno a okolí, většinu krajských měst a vybrané rekreační obce - zejména v Krkonoších, ale i např. v Beskydech – Čeladná). Nová bytová výstavba je pro komerční investory atraktivní

pouze ve vybraných lokalitách města Ostravy a v nejatraktivnějších obcích na jihozápadně SO ORP (Klimkovice, Vřesina).

JEV A2 - ZAŘÍZENÍ VÝROBY

Popis jevu: Jev je zmapováním stavu území v oblasti výroby.
Předpis / dokument: Vyhláška č. 501/2006 Sb., o obecných požadavcích na využívání území, ve znění pozdějších předpisů, § 11
Poskytovatel údaje o území: Odbor územního plánování a stavebního řádu Magistrátu města Ostravy, okolní obce
Limit území: Ne

Zařízení výroby, výrobních podniků, závodů zemědělských výrobních areálů a dalších průmyslových zařízení, významných z hlediska ekonomického, zaměstnanosti a dopadu negativních vlivů na okolí, byly na území ORP Ostrava zjištěny průzkumem území a využitím informačních systémů státní správy. Zařízení výroby se dle druhu a míry znečištění dělí na: lehký průmysl, težký průmysl a plochy zemědělské výroby. Zařízení se nacházejí v zastavěném území, buď v okrajových lokalitách anebo uvnitř zastavěného území obklopené okolní zástavbou (bydlení a občanské vybavení). Tyto výrobní plochy jsou pro rozvoj obcí a měst v ORP důležité, pro jejich fungování jsou stanoveny ÚPO podmínky, v případě některých ploch výroby je navržena jejich postupná transformace.

Seznam stávajících výrobních zařízení ve správním obvodu ORP Ostrava:

<u>Statutární město Ostrava</u>

Průmyslová výroba (výčet nejvýznamnějších zařízení):

- Východní průmyslová oblast – této oblasti dominuje areál firmy Liberty Ostrava a.s., (bývalý ArcelorMittal Ostrava a.s.) zabývající se hutní výrobou a zpracováním kovů (areál těžkého průmyslu). Severně na něj navazují menší areály lehkého průmyslu. Zejména kolem ul. Lihovarské a ul.Střádalů.
- Severní průmyslová oblast – pás podél Odry a železniční trati Přerov – Bohumín od Svinova (plochy lehkého průmyslu) přes areál Třebovické elektrárny, areál BORSODCHEM MCHZ s.r.o., výrobní areály v Mariánských Horách, Přívozu k Hrušovu. Její lokalizace není z urbanistického hlediska, především vzhledem k přírodnímu charakteru koridoru řeky Odry a blízkosti obytné zástavby sídliště Fifejdy, vhodná. Velkou ekologickou zátěží této oblasti a celého města je nefunkční areál rafinerie bývalé firmy OSTRAMO, který je kontaminován zejména ropnými látkami. V tomto pásu se nachází rovněž několik lokalit určených k přestavbě – PŘ 4, 6, 7, 20.
  Dalším významným zdrojem znečištění ovzduší, především pro centru města, je koksovna Svoboda, situovaná u soutoku řek Odry a Ostravice, v blízkosti národní přírodní památky Landek. Vzhledem k ukončené těžbě černého uhlí v ostravské části Hornoslezské pánve, je situování koksovny v tomto území nelogické a je nevhodné i z urbanistického hlediska. Dochází zde ke kontaktu funkčních ploch rozporného využití. Územní plán Ostravy proto navrhuje přestavbu (PŘ4) tohoto areálu na lehký průmysl s výrazně nižší a zdravotně příznivější mírou imisní zátěže pro navazující obytné zóny.
- Centrální průmyslová oblast – tato průmyslová oblast je charakteristická souborem jednotlivých územně rozptýlených závodů na´území Vítkovic a Zábřehu – VŽ (s převahou ploch těžkého průmyslu) vklíněných do obytné zóny a zasahujících až do těžiště města – např. Vítkovice, a.s., Vítkovice Enginering, Vítkovice Steel, Vítkovické strojírny, Třinecké železárny – válcovny trub, Škoda vagonka a.s. a další menší podniky lehkého průmyslu.
- Další areály výroby, drobných provozoven a skladů – na území města jsou rozmístěny areály lehkého průmyslu, navazující na obytné sektory (Třebovice, Martinov, Poruba, Mariánské Hory a Hulváky) nebo doprovázející významné železniční a silniční tahy (Svinov – podél ul.Polanecké, západně Místecké – Průmyslová zóna Hrabová CTP Park – např. fy: cts, Continental, ContiTech,

Gummoon Europe s.r.o. a další, dále podél Frýdecké – např. fy: Fatrafol, MSC MetPro, a.s., stavebniny a další, a podél ul. Orlovské – např.fy: BestDrive, TopTrans, DPD, TestStav a další).

Zemědělská výroba:

- V Ostravě se s ohledem na vysokou míru městské urbanizace nachází minimální množství areálu sloužících doposud pro zemědělskou výrobu. V ÚPO jsou vyznačeny jako plochy pro zemědělskou výrobu tyto:
- Polanka nad Odrou – 2 areály DV Polanka (středisko chovu skotu)
- Proskovice – 1 areál (částečně využívaný pro zemědělství, částečně pro drobné provozovny)
- Poruba – 3 areály, z toho 1 areál je zahradnictví, 2 areály jsou částečně využívány pro zemědělství, částečně pro výrobu a služby

Čavisov

Zemědělská výroba:

- Zemědělské družstvo Slezan (Klimkovice) a.s., patří RenoDevelopment, a.s., a spadá do sdružení 13 zemědělských firem pod hlavičkou Reno Farmy, a.s. se sídlem v Klimkovicích. Společnost ZD "SLEZAN" Klimkovice a.s. hospodaří na rozhraní okresů Nový Jičín a Opava, obhospodařovaná výměra přesahuje 1500 hektarů. Hlavním předmětem podnikání je rostlinná výroba a chov mléčného skotu. Na orné půdě jsou pěstovány obilniny, cukrovka, pícniny a řepka olejná.

Průmyslová výroba: v obci se nenachází zařízení průmyslové výroby

Dolní Lhota

Zemědělská výroba:

- stávající zemědělský výrobní areál
- Soukromě hospodařící zemědělec Jiří Mucha

Průmyslová výroba:

- výrobní areál v lokalitě Podjárky - areál Agroeko – výroba plastů

Horní Lhota

Zemědělská výroba:

- Středisko zemědělské výroby firmy NOVA., spol. s r. o. - v řešeném území je provozována pouze zemědělská rostlinná výroba, zemědělské pozemky obhospodařují soukromě hospodařící zemědělci (Pavel Richter – 135 ha, Jiří Mucha – 40 ha zemědělských pozemků). Oba společně využívají zemědělský areál v obci, ve kterém je sklad brambor, víceúčelový sklad s dílnami a kancelářemi a víceúčelový sklad. Živočišná výroba většího rozsahu (mimo drobné domácí chovy) není v řešeném území provozována a ani se s ní do budoucna neuvažuje.

Průmyslová výroba:

- V obci jsou dva výrobní areály, které v současné době nejsou pro výrobu využívány – zchátralý areál na severním okraji území obce v lokalitě Hájek a bývalý zemědělský objekt na ulici Na Kolonii s neznámým využitím. Oba areály jsou vymezeny jako stabilizované plochy výroby a skladování.

Klimkovice

Zemědělská výroba:

- Na území města se nachází rozsáhlý výrobní areál zařízení sloužících převážně zemědělské výrobě (ZD "SLEZAN" Klimkovice) ul.Lagnovská,

Průmyslová výroba:

- výrobní zařízení jsou malého plošného rozsahu – areál při ul. Vřesinská (fa Langer).

Olbramice

Průmyslová výroba:

- stávající výrobní areály podél ulice Dlouhá na jihozápadním okraji zastavěného území obce.

Zemědělská výroba:

- stávající zemědělský areál na ulici U Farmy ve východním výběžku obce za dálnicí D1. V provozu firma RenoFarma Slezan, a.s. – objekty prochází zozsáhlou modernizací.

Stará Ves nad Ondřejnicí

Průmyslová výroba:

- Stávající zařízení výroby a skladování jsou soustředěny podél silnice I/58.

Zemědělská výroba:

- zastoupena čtyřmi většími areály ležícími v blízkosti silnice III/48615 vedoucí do Brušperku a dvěma areály v Košatce nad Odrou.

Šenov

Průmyslová výroba:

- Plochy výroby se nachází podél ulice Těšínské směr Havířov a v lokalitě Volenství.
- Na pozemku p. č. 5803/3 je stavba pro výrobu bez č. p. Lokalita navazuje na průmyslový areál Volenství.
- Obchodně podnikatelský areál, lokalita „Linečník“ a „V Dědine“
- Lehký průmysl při ulici Podnikatelů vázaný zejména na kamionovou dopravu
- Výrobní areál ČSAD Havířov (U Panelárny).
- Na území města se nachází pobočka firmy OPOLTRANS ČESKO s.r.o. zabývající se přímým importem a exportem náhradních dílu pro všechny typy nákladních vozidel, autobusů a užitkových vozidel.
- Areál firmy BEL-VITA CARS s.r.o. je lemován stávajícími ul. Frýdecká, Škrbeňská a stávající železniční trati. Zabývají se převážně demontáží a skladováním použitých automobilových dílů, půjčovna stavební techniky.

Zemědělská výroba

Funkční areály zemědělské výroby se v řešeném území nevyskytují. Přírodní podmínky (průměrná teplota, úhrn srážek, půdní typy, konfigurace terénu...) jsou pro zemědělství příhodné, nicméně v celé oblasti dlouhodobě dominuje těžba a související výroba, zemědělská produkce ustoupila do pozadí zájmu. Hospodaří tu de facto pouze soukromí zemědělci a drobní vlastníci.
V lokalitě Škrbeň se nacházel opuštěný areál zemědělské výroby, v současné době po demolici - brownfield.

Václavovice

Průmyslová výroba:

- Bývalé středisko živočišné výroby Družstvo VASE na ulici Zemědělská, využíváno různými podnikatelskými subjekty jako sklady a dílny
- bývalá cementárna (ulice Václavovická, v současné době stolařská dílna).
- Drobné provozovny jsou umístěny v obytné zástavbě.

Zemědělská výroba
Organizace zemědělské výroby – zemědělské pozemky ve Václavovicích obhospodařují soukromí vlastníci. Jde o samostatné menší výměry půdy, chov hospodářských zvířat je jen pro vlastní potřebu.
Průmyslová ani zemědělská velkovýroba není v obci provozována.

Velká Polom

Průmyslová výroba:

- Lihovar a likérka Velká Polom, spol. s r.o. na Opavské ulici, která se zabývá zejména výrobou a prodejem technického lihu.
- TROJICE spol. s r.o., která se zabývá zakázková kovovýrobou, CNC zpracováním plechu, a dále také výroba ocelových konstrukcí a technologických zařízení. Výrobní závod se nachází v podnikatelském areálu na ulici Hradská, který je situován u východního okraje obce sousedící s obcí Horní Lhota.
- ZKDesign a. s., jejíž hlavními výrobními oblastmi jsou výroba regálové techniky, propagačních displayů, výrobky v rámci „drátěného“ programu, průmyslové výrobky, školního, kancelářského a speciálního nábytku a která se nachází severně od centra na ulici Osvoboditelů v v blízkosti průtahu silnice 1. Třídy I/11. V areálu firmy se dále nachází fotovoltaická elektrárna.

Zemědělská výroba:

V sousedství areálu ZKDesign a.s. se nachází rozsáhlý areál bývalého Zemědělského družstva Velká Polom.

Vratimov

Řešené území má značný ekonomický potenciál, je zde řada výrobních areálů, soustředěných do několika výrobních zón.

Průmyslová výroba:

- severní výrobní zóna, která patří v rámci města mezi nejrozsáhlejší je situovaná v prostoru bývalé Osady mladých budovatelů socialismu (mezi ulicemi Popinecká v lokalitě Popinec). V současné době zde sídlí společnosti KES – kabelové a elektrické systémy, spol. s r.o. (výroba a prodej kabelových svazků pro automobilový a elektrotechnický průmysl), Mobal s.r.o. (výroba plastových obalů z tvrzených fólií a forem pro potravinářský průmysl) a MG Odra Gas, spol. s r.o. (výroba a distribuce technických, medicinálních a potravinářských plynů). Dále jsou zde dvě lokality řadových garáží a část nevyužitých pozemků ve vlastnictví Města Vratimov, Liberty Ostrava a.s. a Stamag Trading s.r.o
- na výše uvedený areál navazují jižním směrem menší výrobní areály na ul. Sezónní - Horkon s.r.o. a MIP Investment s.r.o.
- druhá největší výrobní zóna v řešeném území je centrální výrobní zóna, situovaná v prostoru bývalých Vratimovských papíren, východně železniční trati. Areál je ve vlastnictví společností Datafish Ostrava s.r.o., Technomont Frýdek – Místek, s.r.o., Milba papír s.r.o. a Hemat Trade Ostrava s.r.o. V areálu sídlí řada firem, provozujících průmyslovou výrobu.
- Zdrojem negativních vlivů na okolní obytnou a centrální zástavbu je v současné době areál bývalých papíren v centru Vratimova, kde kromě jiných činností jsou také zpracovávány kaly z ostravských ropných lagun, což je zdrojem hluku, zápachu a prašnosti. Jižní část zóny (bývalá skládka materiálu Hutních staveb), v současné době využívaná pro zpracování kalů z ostravských ropných lagun.
- Výrobní zóna Nádražní je situována jižně ul. Buničité mezi tokem Ostravice a ul. Nádražní. V současné době jsou zde areály společnosti Kofing Real s.r.o., Technoma, s.r.o. (prodej materiálů pro výstavbu, rekonstrukce a opravy kanalizačních a vodovodních sítí), CTP Invest, s.r.o. a Pazdiora – výroba nábytku.
- Výrobní zóna Mourová je situována severně ul. Buničité, západně železniřní trati a navazuje na výrobní zónu na ul. Frýdecké (již na území města Ostravy). Nejrozsáhlejší areál zde má společost Mirel Trading a.s. (výroba a prodej pěnového polyetylenu Mirelon a extrudovaného polystyrenu

Starlon a výrobky z nich, dále zde sídlí společnost HSF System, s.r.o., M+D Market, s.r.o., BE Group Logistics CZ, s.r.o. a další.
- Areály drobné výroby jsou na Závodí a v Horních Datyních.

Zemědělská výroba
V řešeném území nejsou žádná zařízení zemědělské výroby.

Vřesina

Průmyslová výroba
V obci se nachází několik středně velkých a malých firem. S výjimkou areálu zemědělského družstva, ve kterém se nachází několik podniků, obec nemá jinou výrobní zónu.
Plocha výroby je v obci založena na velmi nevhodném místě a lokalita nesplňuje jedno z důležitých kritérií – vhodné napojení na nadřazenou silniční síť. Lokalita se nachází v části obce, která má velké problémy s odváděním dešťových a splaškových vod. Z těchto důvodů bylo upuštěno od rozšíření stávající plochy pro výrobu a skladování . Obec nemá jiné vhodné plochy pro založení výrobní zóny.

Zemědělská výroba
V řešeném území nejsou žádná zařízení zemědělské výroby.

Zbyslavice

Průmyslová výroba:
- V obci se nachází výrobní areál, který leží na severozápadním okraji zastavěného území obce. V současnosti v areálu sídlí firma DT Logistic CZ s.r.o., která se specializuje na přepravu sypkých hmot, zejména kamionovou dopravou.
- Dále v obci sídlí společnost INWIRO s.r.o., která se zabývá oblastí nedestruktivních kontrol a strojního obrábění.
- K menším výrobním provozovnám patří na území obce truhlářství Josef Šindlář - zakázková výroba nábytku, oken a dveří. Provádí soustružení dřeva, zábradlí, celých schodišť a výrobu praporových tyčí.

Zemědělská výroba:
- Na území obce Zbyslavice hospodaří Zemědělské družstvo Slezan Klimkovice. Pečlivě udržuje plochy, ať už se jedná o pole nebo pastviny. Jejich zemědělská výroba je zaměřena především na chov mléčného a masného skotu, produkce obilovin, olejnin a krmiva.
- V obci působí také drobný zemědělec Miroslav Rek, který se zabývá chovem skotu a prasat.

JEV A4a – BROWNFIELDY

Popis jevu: Brownfield je nemovitost (pozemek, objekt, areál), která není dostatečně využívána, je zanedbána a případně i kontaminována, nelze ji efektivně využívat, aniž by proběhl proces její regenerace, a vzniká jako pozůstatek průmyslové, zemědělské, rezidenční, vojenské či jiné aktivity.
Předpis / dokument: Zákon c. 248/2000 Sb. o podpoře regionálního rozvoje a zákon č. 183/2006 Sb. o územním plánování a stavebním řádu (Stavební zákon). Problematika brownfields není v českém právu systematicky ošetřena.
Poskytovatel údaje o území: Magistrát města Ostravy, Krajský úřad MSK, ÚP obcí ORP
Limit území: Ne

Následující tabulka podává přehled brownfieldů dle evidence Magistrátu města Ostravy, stav k r. 2020 a v podrobnosti zakreslení v platném územním plánu Ostravy a ÚP okolních sídel.

Ostrava

Brownfields na území Statutárního města Ostrava

označení	podnik	objekt	popis
BF 1	sociální brownfield Hrušov	Hrušov	sociální brownfield
BF 2	Hrušovská chemická společnost s.r.o.	Hrušovská chemická společnost s.r.o.	průmyslový brownfield
BF 3	OSTRAMO - Vlček s.r.o.	OSTRAMO - Vlček s.r.o.	průmyslový brownfield
BF 4	Důl Jan Šverma	Důl Jan Šverma	průmyslový brownfield
BF 5	Důl Heřmanice	Odval P. Cinger II.	průmyslový brownfield
BF 6	Koksovna Trojice, OKD a.s.,Ostravsko-karvinské koksovny	Koksovna Trojice, OKD a.s.,Ostravsko-karvinské koksovny	průmyslový brownfield
BF 7	Koksovna Trojice, OKD a.s.,Ostravsko-karvinské koksovny	Koksovna Trojice, OKD a.s.,Ostravsko-karvinské koksovny	průmyslový brownfield
BF 8	Důl Trojice	Důl Trojice	průmyslový brownfield
BF 9	Důl Hlubina	Důl Hlubina, Vítkovice - Aglomerace, koksovna, vysoké pece	průmyslový brownfield
BF 10	Deza a.s. Valašské Meziříčí	Deza a.s. ValašskéMeziříčí	průmyslový brownfield
BF 11	Cementárny - CEMOS a.s.	Cementárny - CEMOS a.s.	průmyslový brownfield
BF 12	Důl Heřmanice	*neuvedeno*	průmyslový brownfield
BF 13	Důl P. Bezruč	*neuvedeno*	průmyslový brownfield
BF 14	Důl Ludvík	*neuvedeno*	průmyslový brownfield
BF 15	Důl Heřmanice	Odval P. Cinger II.	průmyslový brownfield

Brownfields na území okolních měst a obcí

obec	podnik	objekt	popis
Horní Lhota	Zemědělské družstvo	bývalý objekt vepřína, ul. Zahradní	průmyslový brownfield, budova ve špatném svavu, ke zbourání
Šenov	VOKD	Administrativní budova	průmyslový brownfield, který je v současnosti ve velmi špatném stavu, včetně doplňkových částí. Ve sklepě této stavby se nachází dnes již nepoužívání kryt CO.
	Důl Fučík 1	Staré objety technického zázemí původní šachty Fučík 1 v Petřvaldu	průmyslový brownfield
	Mlýny a těstárny Šenov, s.p.	administrativní část, výrobní část a sila	průmyslový brownfield, sou-časné využití jen pro skladování
	JZD Šenov	Původní objekty a areál	průmyslový brownfield(stávající objekty byly strženy a základy zavezeny zeminou na základě rozhodnutí o odstranění stavby)
Václavovice	JZD Václavovice	Část areálu a objektů v původním JZD Václavovice	průmyslový brownfield
	Koupaliště Václavovice	Bývalá požární nádrž využívána jako koupaliště, dnes bez využití	průmyslový brownfield

obec	podnik	objekt	popis
Velká Polom	Bývalý statek	Prostor pro nové náměstí (veřejný prostor)	průmyslový brownfield , jedná se o bývalý statek, plocha je do budoucna plánována jako nové náměstí v obci
	Bývalé JZD	budovy po kravínech, sýpkách atp.,	průmyslový brovnfield
Stará Ves nad Ondřejnicí	Armáda ČR	Budova v bývalém vojenském areálu	bývalá vojenská ubytovna s kapacitou 300 osob.
	Zemědělský areál Stará Ves n.O.	V areálu se nachází bývalé kravíny, vodní jímky, plechové silo a objekty technického zázemí	Chátrající areál živočišné výroby. Areál není využíván cca od 2009. V plánu je revitalizace celého areálu.
Klimkovice	Sdružení Sokol	budova bývalé sokolovny	poslední využití občanská vybavenost-sportovně společenské využití včetně zázemí
	Střední zemědělská škola	3patrová budova bývalé školy, areál bývalého technického zázemí hospodářské školy s velkým pozemkem a stájemi	poslední využití občanská vybavenost, zemědělství

Brownfields se nenachází v těchto obcích ORP Ostrava: Čavisov, Dolní Lhota, Olbramice, Vratimov, Vřesina a Zbyslavice.

12. REKREACE A CESTOVNÍ RUCH – JEV B15

Z hlediska územního plánování se rekreace obvykle člení na tři hlavní druhy:
- každodenní rekreace (v pracovní dny po práci)
- krátkodobá rekreace (1 až 4 dny)
- dlouhodobá rekreace.

Vazby na krajinu, její využívání vykazují všechny tyto druhy rekreace.

Rekreace a cestovní ruch jsou pojmy, které jsou různě chápány (definovány), do značné míry se však překrývají. V rámci cestovního ruchu jsou obvykle realizovány především rekreační „aktivity“, pouze malá část cestovního ruchu nemá rekreační charakter (služební, rodinné cesty). Značná část rekreace se realizuje bez cestování, tedy bez změny místa pobytu. Termín rekreace je v rámci tohoto podkladu chápán v maximální šířce, včetně cestovního ruchu, který nemá charakter rekreace, protože všechny tyto aktivity mají ve větší či menší míře dopady na krajinu. Navíc rozlišení „čisté rekreace“ a vlastního cestovního ruchu (bez rekreace) je v praxi problematické.
V rámci ÚAP Moravskoslezského kraje (r. 2017) je konstatována výrazná diferenciace podmínek pro rekreaci a cestovní ruch. Území SO ORP Ostrava je řazeno do širší **Oblasti rekreace a cestovního ruchu Ostravsko.** Bilance potenciálu, rekreačních kapacit a zátěže území není v tomto podkladu provedena. V rámci ÚAP MS kraje (r. 2015) byl vymezen Rekreační krajinný celek Kyjovicko, zasahující do SO ORP Ostrava – na území tří obcí – Čavisov, Dolní Lhota a Horní Lhota, dále pak zahrnující Kyjovice, Budišovice a Pustou Polom (patřící do SO ORP Opava, kde navazuje na RKC Hradecko).

12.1 REKREAČNÍ VYUŽITÍ A ZÁTĚŽ ÚZEMÍ

Rekreační využití území je obvykle ekonomickým přínosem, na druhé straně vyvolává tlak na všechny struktury krajiny, Z hlediska ochrany přírodních hodnot je vhodnějším ukazatelem tlak těchto zařízení na km2, z hlediska soudržnosti obyvatel – tlak na trvalé osídlení (místní komunity). V posledních letech je však často zaznamenáván odpor místních komunit k nadměrnému rozvoji hromadných zařízení.
V rámci MSJ je uvažováno se sledovaným jevem B 16 – počet staveb pro rodinnou rekreaci, doporučený přístup ke zjištění celkové rekreační zátěže území (včetně druhého bydlení) je však nedostatečný.

Hromadné ubytovací kapacity

ČSÚ vede databázi hromadných ubytovacích zařízení ve všech obcích ČR. Současný stav této databáze je vyhovující pouze omezeně, protože eviduje pouze část zařízení, umožňuje zejména relativní srovnání kapacit, především pak počtu zařízení. Již v minulé aktualizaci ÚAP byla data došetřena – byly popsány rozpory, zejména údajů pro město Ostravu (počet zařízení zřejmě překračuje 64 zařízení uváděná ČSÚ).

Tab.12.1.1 Ubytovací kapacita obcí SO ORP Ostrava (zdroj: ČSÚ, došetření)

obec	r. 2019		ÚAP r. 2016	
	počet zařízení (ČSÚ)	lůžka (došetření -odhad)	počet zařízení	lůžka
Čavisov	0	0	**0**	**0**
Dolní Lhota	0	0	**0**	**0**
Horní Lhota	0	0	**1**	**50**
Klimkovice	3	600	**8**	**581**
Olbramice	0	0	**0**	**0**
Ostrava	64	6000	**74**	**5900**
Stará Ves n.O.	1	15	**1**	**12**
Šenov	0	0	**3**	**35**

Václavovice	0	0	**0**	**0**
Velká Polom	0	0	**1**	**32**
Vratimov	2	50	**3**	**46**
Vřesina	4	55	**4**	**51**
Zbyslavice	0	0	**16**	**16**
Celkem SO ORP	74	6720	**96**	**6723**

Data vzniklá na základě došetření údajů z různých zdrojů při aktualizaci (internet, obce) jsou obvykle vyšší než u ČSÚ. Na základě těchto zkušeností je odhadováno, že vykazovaná kapacita zařízení je ve srovnání se skutečností cca o 10% menší (jedná se spíše o dolní odhad, zejména u města Ostravy).

Z následujícího kartogramu (zdroj ČSÚ) je patrná podprůměrná koncentrace hromadných ubytovacích zařízení v SO ORP Ostrava a zejména pak v okolních SO ORP.

Kartogram

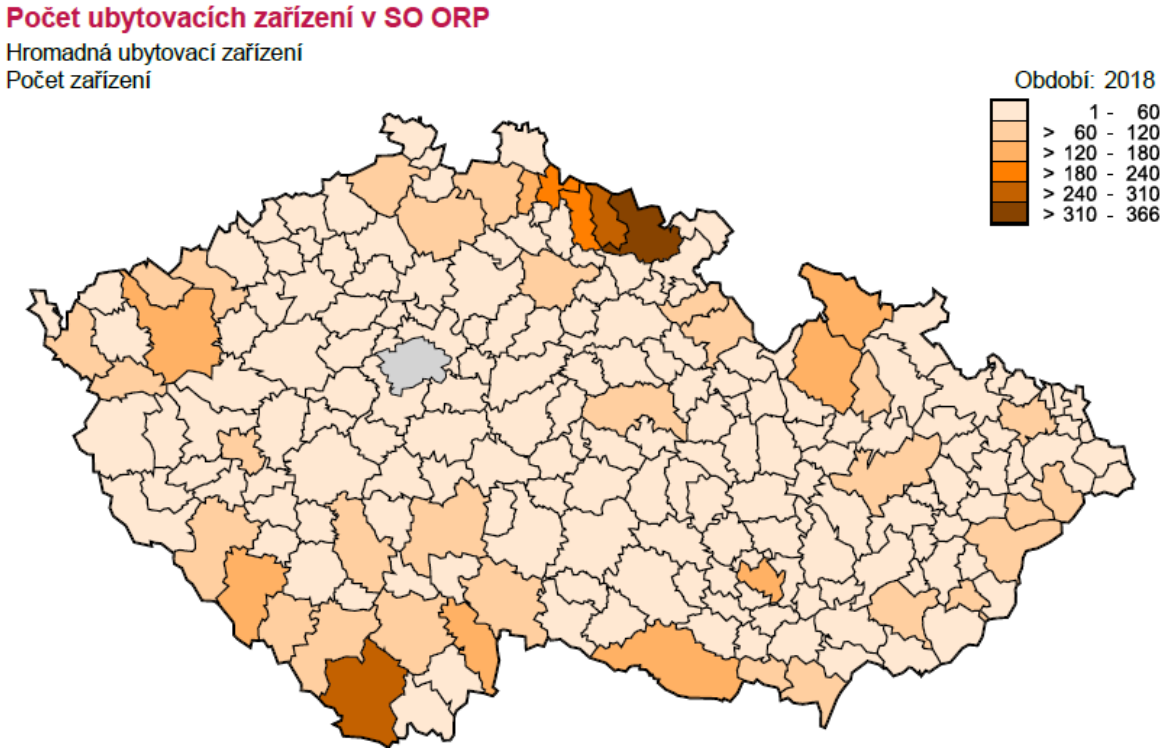

Tab.12.1.2 Struktura ubytovacích kapacit SO ORP Ostrava (zdroj: ČSÚ, r. 2018)

		Počet zařízení	**Pokoje**	**Lůžka**
SO ORP celkem		76	2790	5827
v tom	Hotel *****	.	.	.
	Hotel, motel, botel ****	10	860	1642
	Hotel, motel, botel ***	24	625	1205
	Hotel, motel, botel **		.	.
	Hotel, motel, botel *	4	i.d.	i.d.
	Hotel garni	.	.	.
	Penzion	21	204	434
	Kemp	1	i.d.	i.d.
	Chatová osada			
	Turistická ubytovna	7	168	524
	Ostatní HUZ	9	729	1584

Pokud srovnáme celkovou ubytovací kapacitu zařízení a druhého bydlení v SO ORP Ostrava v ČR z hlediska průměrné intenzity zátěže a maximálních zátěží vykazovaných ve vybraných SO ORP (viz následující tabulka), pak je možno konstatovat, že:
Rekreační zátěž na km2 území je poměrně vysoká (6 pozice ze 197 vyhodnocených SO ORP, pozice je ovlivněna malou rozlohou SO ORP a vysokou hustotou osídlení).
Výrazně hůře dopadá srovnání vzhledem k počtu obyvatel území (189 pozice v rámci 197 SO ORP, zbylé z 206 SO ORP nebyly vyhodnoceny pro absenci dat).

Srovnání (jeho objektivita) je samozřejmě omezeno administrativními územními celky – SO ORP a použitými ukazateli (jsou k dispozici pouze podhodnocené údaje z ČSÚ). Z hlediska územních celků by bylo vhodnější srovnání např. za rekreační krajinné celky, výhledově z hlediska potřeby územních studií krajiny pak za jednotlivé krajiny, případně krajinné okrsky.

Tab.12.1.3 Území SO ORP ČR s největší zátěží území rekreací a druhým bydlením
(řazeno podle zátěže na km2, r. 2017)

	Pořadí podle		Hromadná ubytovací zařízení celkem			Druhé bydlení		Celkem zátěž	
SO ORP	lůžek/ km2	lůžek/1000 obyvatel	lůžek	lůžek/ km2	lůžek/1000 obyvatel	lůžek	lůžek/1000 obyvatel	lůžek /km2	lůžek/1000 obyvatel
Praha	1.	135.	90891	183,2	70,2	297948	230,2	783,6	300,4
Brno	2.	142.	13880	60,3	36,6	92958	244,9	464,1	281,5
Plzeň	3.	160.	5045	19,3	26,6	42450	223,7	181,7	250,3
Černošice	4.	15.	2411	4,2	16,9	94230	659,4	166,5	676,2
Říčany	5.	5.	2422	6,4	35,5	52344	766,5	145,2	802,0
Ostrava	**6.**	**189.**	**5360**	**16,2**	**16,6**	**42372**	**131,4**	**144,0**	**148,0**
Jilemnice	14.	1.	7773	27,9	351,4	14430	652,4	79,7	1003,8
Frýdlant n. Ostravicí	17.	2.	4448	14,0	179,9	20151	814,9	77,5	994,8
Karviná	37.	196.	1 338	12,7	20,6	4497	69,2	55,2	89,8
Hlučín	114.	193.	217	1,3	5,3	5298	130,5	33,4	135,8
Kravaře	155.	194.	97	1,0	4,6	2625	123,5	27,1	128,0
Bílovec	157.	187.	313	1,9	12,2	4059	158,7	26,9	170,9
Česká republika		115.	526788	6,8	49,6	3029415	285,5	46,0	335,2

Individuální a celkové ubytovací kapacity v území

V následující tabulce je použit přepočet rekreační zátěže vybraných obcí nikoliv pouze na ha plochy (který může být poměrně zkreslující vymezením administrativního území, tj. je zde podobný problém jako je např. při interpretaci KES), ale na 1000 obyvatel, odrážející nakolik je obytná funkce obce dominována rekreační funkcí.

Tab.12.1.4 Individuální a celková rekreační zátěž území – srovnání vybraných obcí
(zdroj: ČSÚ, vlastní výpočty, r. 2019)

	Byty r. 2019		Obyva-tel	Objektů individ. rekreace	Druhé bydlení	Hohroma-dné ubytování	Lůžek celkem	Lůžek na 1000 obyvatel
	obydlené	neobydlené	1.1.2019	r. 2019	r. 2019	r. 2019	r. 2019	r. 2019
Čavisov	178	39	495	13	52	66	222	**448,5**
Dolní Lhota	542	93	1485	46	139	0	417	**280,8**
Horní Lhota	248	52	847	229	281	0	843	**995,3**
Klimkovice	1573	301	4468	16	317	95	1046	**234,1**
Olbramice	215	55	714	0	55	0	165	**231,1**
Ostrava	132046	11114	289128	706	11820	0	35460	**122,6**

	Byty r. 2019		Obyva-tel	Objektů individ. rekreace	Druhé bydlení	Hohroma-dné ubytování	Lůžek celkem	Lůžek na 1000 obyvatel
Stará Ves nad Ondřejnicí	1048	157	2789	0	157	0	471	**168,9**
Šenov	2178	353	6400	99	452	36	1392	**217,5**
Václavovice	666	113	1998	7	120	0	360	**180,2**
Velká Polom	706	111	2065	7	118	0	354	**171,4**
Vratimov	2884	441	7297	25	466	0	1398	**191,6**
Vřesina	1029	162	2951	37	199	0	597	**202,3**
Zbyslavice	215	62	636	17	79	0	237	**372,6**
SO ORP Ostrava	143528	13053	321273	1202	14255	197	42962	**133,7**

Popis druhého bydlení – jeho rozsahu je uveden u kapitoly Bydlení.
Vysokou intenzitu individuální rekreační zátěže vykazuje zejména Horní Lhota, velká chatoviště jsou však umístěna mimo vlastní zástavbu obce. Při stanovení únosné rekreační zátěže je doporučeno (v souladu Evropskou úmluvou o krajině) výrazněji přihlížet k názorům občanů (využívat možnosti dotazníkového šetření, anket).

Následující **kartogram** dokumentuje rozložení ubytovacích kapacit v širším regionu, i přes zastarání podkladu (r. 2006) je patrné přetrvávající relativní rozložení zátěže a zkreslení vzniklý přepočte kapacit na km^2 (viz např. nesrovnatelnost situace – celkové zátěže v obcích na západ od Ostravy s malou rozlohou a plošně velkých obcí v Beskydech, přitom i zde jsou rekreační kapacity koncentrovány v malých sídlech, dekoncentrovaná zástavba je spíše výjimkou např. vzdálenějšího Valašska):

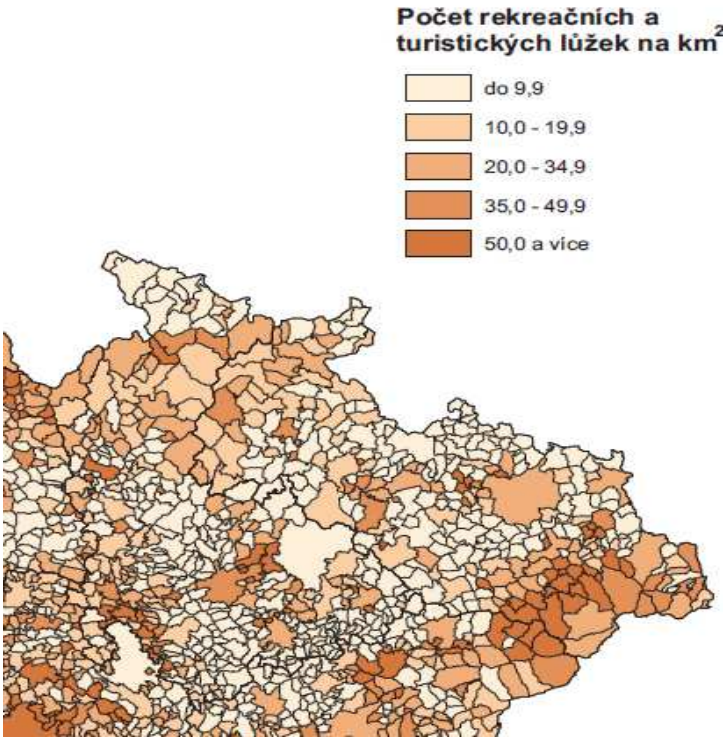

12.2 HODNOCENÍ REKREAČNÍCH PODMÍNEK ÚZEMÍ

Kvantitativní vyhodnocení rekreačních podmínek jednotlivých obcí je poměrně rozporuplné s ohledem na skutečnost, že jeho dopad do všech tří pilířů je odlišný. Rekreační zátěž území se negativně promítá do podmínek životního prostředí, pozitivně i negativně do pilíře soudržnosti obyvatel území

(v závislosti na míře a způsobu rekreačního využití) pozitivně do hospodářského pilíře (v extrémním případě i zde může vést ke snížení cen komerčních nemovitostí).
Hodnocení rekreačních podmínek území navazuje na aktualizaci ÚAP z r. 2016.

Lokalizační předpoklady

Přírodní předpoklady rekreace
Přírodní podmínky území vytvářejí základní lokalizační předpoklady rekreace a cestovního ruchu. V rámci SO ORP Ostrava se přírodní podmínky na malém území výrazně diferencují. Význam má především geomorfologická členitostí území, včetně antropogenních tvarů reliéfu (například halda Ema), reliéf kolem řeky Opavy, Odry, Ostravice, zalesněnější reliéf v západní části SO ORP (Čavisov, Dolní a Horní Lhota).
Základní klasifikace přírodních podmínek je uvedena v navazující tabulce. Pro hodnocení bylo uplatněno celkové expertní hodnocení jednotlivých obcí, nakolik tyto podmínky ovlivňují lokalizační předpoklady rekreace. Obecně je nutné vnímat odlišnost přístupu od vlastního hodnocení přírody, životního prostředí (zaměřující se především na stabilitu, biodiverzitu, ochranu přírody). Z hlediska rekreace a cestovního ruchu jsou přírodní podmínky zdrojem atraktivity – například lokalizace lužního lesa je vnímáno svou atraktivitou, potencionální návštěvností, nikoliv jako místo výskytů jedinečných rostlinných a živočišných druhů. Z toho pohledu bylo zlepšeno hodnocení města Ostravy o 1 bod, na podprůměrné.

Zvolená kritéria:

<u>Přírodní atraktivity</u>
Výskyt přírodních atraktivit je hodnocen s ohledem na jejich rekreační atraktivitu. U některých obcí je možné diskutovat o hodnocení, zařazení do daného stupně – zejména u obcí v území pahorkatin. Většina obcí na svém území vykazuje nízkou přírodní atraktivitu – obvykle se jedná o původně zemědělská, rovinatá či pouze mírně zvlněná území, se silnou antropogenní transformací (komunikace a další infrastruktura, podnikatelské areály).
Příslušnost k CHKO
Je hodnoceno, nakolik je území obce součástí CHKO Poodří, není však vnímána vlastní zonace, která má další kritéria svého vymezení, mnohdy je nutné ji vnímat i jako omezující prvek využití území, návštěvnosti.
Klimatické podmínky
Jsou pozitivně hodnoceny zejména předpoklady letní rekreace, především z pohledu zařazení území obcí do klimatických oblastí (členění Quitt, 1971) do tří hlavních oblastí: teplé, mírně teplé a chladné (oblastí T4, T2, MT11, MT 9). Tyto podmínky SO ORP Ostrava předurčují k potenciálním lokalitám letní rekreace u vody.
Vodní plochy, přírodní léčivé prameny
V úvahu byly brány i antropogenně vzniklé vodní plochy, v SO ORP Ostrava tj. přehrady a rybníky. Většinou se jedná o lokality místního významu. Základní přírodní zdroje rekreační atraktivity s širším významem představují možnosti koupání „Porubského koupaliště“.
Reliéf, jeskyně
Jedinečné pohledově atraktivní tvary reliéfu (skalní města, skalní výchozy) jsou výrazným přírodním předpokladem rekreační atraktivity, jejich výskyt je v území omezený - Landek.
Životní prostředí
Problémem je negativní vnímání podmínek životního prostředí na většině území SO ORP Ostrava. Zejména hodnocení čistoty ovzduší, které je nutno jako celek hodnotit v SO ORP Ostrava negativně (viz kapitola věnovaná podmínkám životního prostředí). Do značné míry se promítly do hodnocení omezujících faktorů (Ostrava, Vratimov a Šenov).

Kulturně municipální předpoklady rekreace

Kulturně municipální předpoklady představují lidmi vytvořené atraktivity, zejména lidové tradice, folklór, umění atd. V rámci SO ORP Ostrava jsou antropogenní předpoklady výrazně historicky ovlivněny, především průmyslovou revolucí XIX. století – areál Dolních Vítkovic, Landek, důl Michal.
Významnou roli pro rozvoj rekreace a cestovního ruchu mají informační střediska umístěná v Ostravě. Obecně je však nutné konstatovat, že propagace regionu stále zaostává, zejména se to týká území mimo město Ostravu.

Realizační předpoklady rekreace

Realizační předpoklady rekreace jsou obvykle děleny na infrastrukturní a vlastní ubytovací (stravovací) předpoklady. Realizační podmínky samotné mohou do značné míry vyvolávat rozsáhlé rekreační aktivity v území (lázně Hýlov v Klimkovicích). Obecně jsou popis a hodnocení realizačních podmínek rekreace problematické a to jak s ohledem na metodické přístupy, tak i nedostupnost dat.

Infrastrukturní předpoklady rekreace

Klasifikace infrastrukturních předpokladů je soustředěna na 5 oblastí. Pro hodnocení bylo uplatněno hodnocení jednotlivých obcí, jež se vztahuje k míře ovlivnění realizační možnosti rekreace těmito předpoklady. Na základě zkoumaných podkladů a znalostí byl formulován generalizovaný hodnotící výrok ve škále 1 až 7.

Turistické trasy, cyklotrasy

Bylo provedeno hodnocení napojení obcí z užšího dopravního hlediska a realizace rekreace v území, širší hledisko dopravní dostupnosti obcí je uplatněno v kapitole dopravy.

Vleky, lanovky a rozhledny

Jako specifický, atraktivní druh dopravní vybavenosti jsou hodnoceny vleky, lanovky, rozhledny (Ostrava). V rámci tohoto hodnocení je vnímána existence jediné sjezdovky v řešeném území (Horní Lhota, ski areál Vaňkův kopec). Jako rozhlednu lze vnímat vyhlídkovou věž Nové radnice.

Památky, muzea

Hodnocení památkových objektů (zejména kostelů, zámků) je prováděno s ohledem na jejich rekreační funkci, začlenění do systému rekreace a cestovního ruchu. Z toho pohledu existuje v území značný potenciál, realizační předpoklady rekreace jsou však touto vybaveností posíleny jen u relativně mála obcí (mnohé památky nejsou zpřístupněny, funkčně začleněny do systému rekreace a cestovního ruchu).

Lázně, koupaliště

Otázkou zůstává, nakolik je možné přesně hodnotit význam této vybavenosti, například u lázní (Klimkovice). Na druhé straně i omezené možnosti koupání – v rybnících, podél řek, lomech, pískovnách jsou hodnoceny jako významný místní předpoklad rekreace.

Sportoviště, agroturistika

Jako vybavenost s místním významem byla hodnocena i existence hřišť u stávajících či bývalých škol a jiných zařízení, která u menších obcí představují významný předpoklad realizace rekreačních aktivit.

Tab. 12.2.1 Lokalizační a realizační podmínky rekreace v SO ORP Ostrava
(zdroj: vlastní expertní hodnocení, 7 bodová škála: 1-nejlepší, 7-nejhorší)

Obec	Lokalizační a realizační podmínky rekreace a cestovního ruchu					
	přírodní	kulturně municipální	infrastrukturní	pozitivní specifika	omezující faktory	celkem
Čavisov	2	4	4			3,3
Dolní Lhota	2	4	4			3,3
Horní Lhota	2	4	3			3,0
Klimkovice	4	2	2	2		2,5
Olbramice	3	3	5			3,7
Ostrava	5	3	3	3	6	4,0
Stará Ves n. O.	5	4	5			4,7
Šenov	5	4	5		5	4,8
Václavovice	4	4	5			4,3
Velká Polom	4	4	5			4,3
Vratimov	5	4	6		6	5,3
Vřesina	4	4	4			4,0
Zbyslavice	3	4	5			4,0

(zdroj: Portál veřejné správy ČR, turistická mapa 1: 50 000, vlastní hodnocení)

S ohledem na skutečnost, že území SO ORP Ostrava vykazuje stabilní lokalizační a také realizační podmínky rekreace, se hodnocení nemění. Minimální změna je vykazována pouze u města Ostravy, celkové hodnocení zůstává jako průměrné.
Pro vlastní hodnocení z hlediska pilíře životního prostředí a hospodářského pilíře je dále provedena expertní úprava (v obou případech je hodnocení stavu o 1 bod horší, což je dáno skutečností, že potenciál města Ostravy není zcela využit a jeho váha v hospodářském pilíři je malá). V rámci pilíře soudržnosti obyvatel území bylo k tomuto komplexnímu jevu přihlíženo, rekreační podmínky mají u většiny obcí významný místní – stabilizační význam.

12.3 REKREAČNÍ POTENCIÁL ÚZEMÍ

Rekreační potenciál území (krajiny) je tvořen jednak lokalizačními předpoklady (podmínkami) rekreace a cestovního ruchu, jednak zájmem lidí (poptávkou) o jednotlivé druhy rekreace. Hodnocení rekreačního potenciálu je tak na jedné straně ovlivňováno „módností – poptávkou obyvatel“ a na druhé straně i samotným vývojem krajiny. Příkladem může být např. vývoj zahrádkaření v posledních cca 50 letech, či chataření.

Možnosti hodnocení rekreačního potenciálu obcí či katastrálních území pomoci multikriteriálního hodnocení jsou omezené, jak z hlediska obecného principu větší nehomogenity (nesrovnalosti) území obcí než u území SO ORP, tak i z hlediska funkční provázanosti rekreačních aktivit v rekreačních „mikroregionech a regionech“. Jako nevhodné se ukazuje tento potenciál hodnotit bez ukotvení v rámci měřítka ČR. Diferenciace podmínek je v praxi tak velká, že metodiky musí být obecné a připouštět komplexní posouzení, vytvářející předpoklady pro široké hodnocení možnosti využití území (jeho specifik).

Hodnocení rekreačního potenciálu území má v ČR poměrně značnou tradici, většinou bylo prováděno v rámci analýz o cestovním ruchu. V r. 2006 byl vydán ministerstvem pro místní rozvoj Atlas cestovního ruchu ČR, který pracoval např. s konceptem potenciálních rekreačních ploch. Komplexní pohled na potenciál cestovního ruchu (rekreace) v ČR přináší Závěrečná zpráva úkolu B.10/CR Využití potenciálu cestovního ruchu v České republice, zpracovaná v Ústavu územního rozvoje v Brně (RNDr.

Jan Bína, CSc.). Úkol navazoval na práce z roku 2001, kdy pomocí 24 ukazatelů byly hodnoceny všechny obce ČR.

Při hodnocení potenciálu cestovního ruchu (B.10/CR) v r. 2010 bylo použito rozčlenění do dvou dílčích potenciálů, jimiž jsou:
a) potenciál atraktivit cestovního ruchu,
b) potenciál ploch a linií ovlivňujících cestovních ruch.

Dále jsou uvedeny dva vybrané kartogramy, které dokumentují nepříznivé postavení SO ORP Ostrava v rámci celé ČR. Z kartogramů je patrné mírně lepší postavení vlastních atraktivit (celkového hodnocení) než z hlediska ploch a linií (přírodních podmínek).

Kartogram 1: Celkový potenciál cestovního ruchu za obvody ORP v bodovém vyjádření (zdroj: ÚUR Brno)

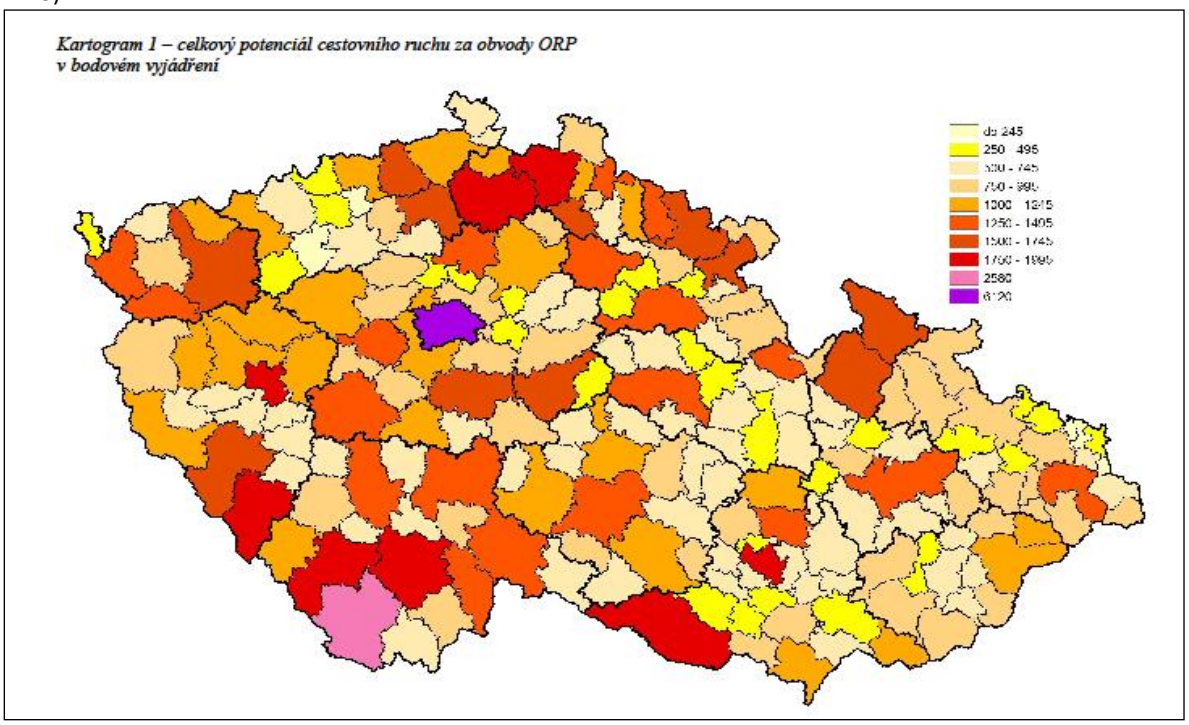

Kartogram 2: Potenciál ploch a limit ovlivňující cestovní ruch za obvody ORP v bodovém vyjádření (zdroj: ÚUR Brno)

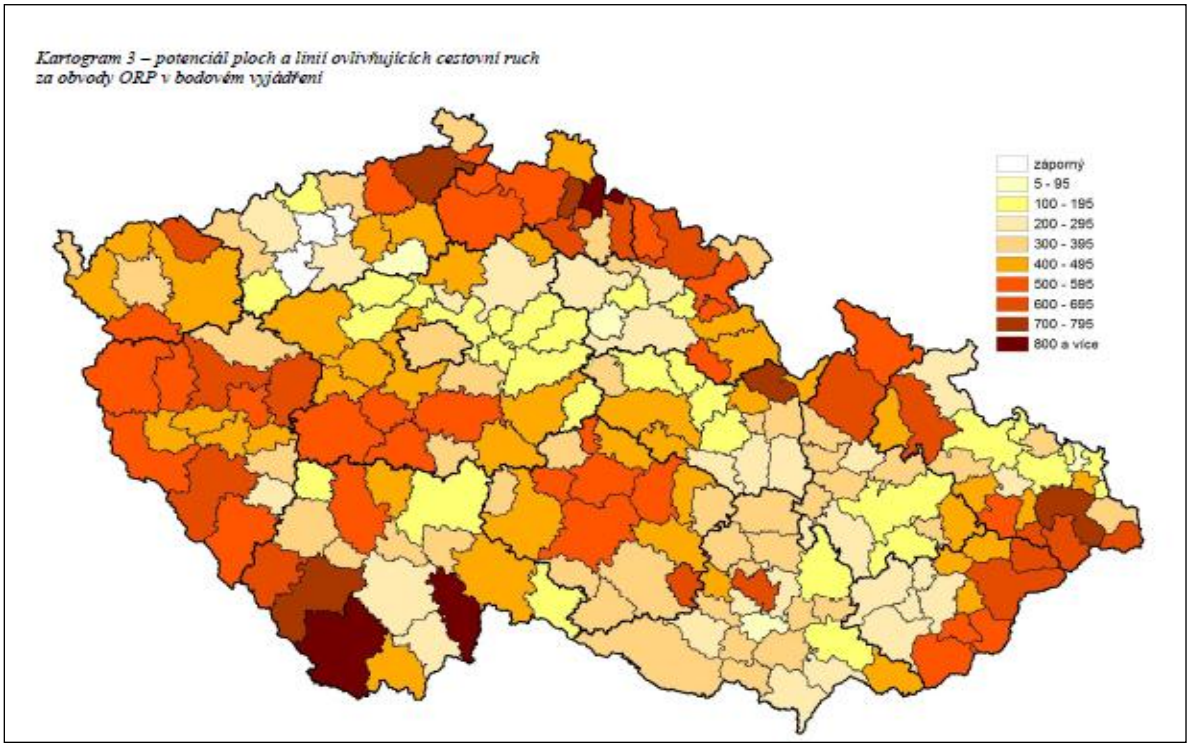

Na základě prací (MMR-ÚUR Brno) bylo dále vymezeno celkem 411 středisek cestovního ruchu (minimálně regionálního významu). SO ORP Ostrava nevykazuje lokalizaci 1 střediska – města Ostravy -viz další kartogram.

Pro dokreslení hodnocení rekreačního potenciálu je v posledním kartogramu uvedena starší klasifikace turisticko-rekreačních funkcí obcí, z něhož je patrné i postavení obcí v okolí Ostravy, včetně širšího srovnání. Problémem je nerozlišování tohoto potenciálu z hlediska jednotlivých pilířů udržitelného rozvoje.

Kartogram (zdroj: ÚUR Brno)

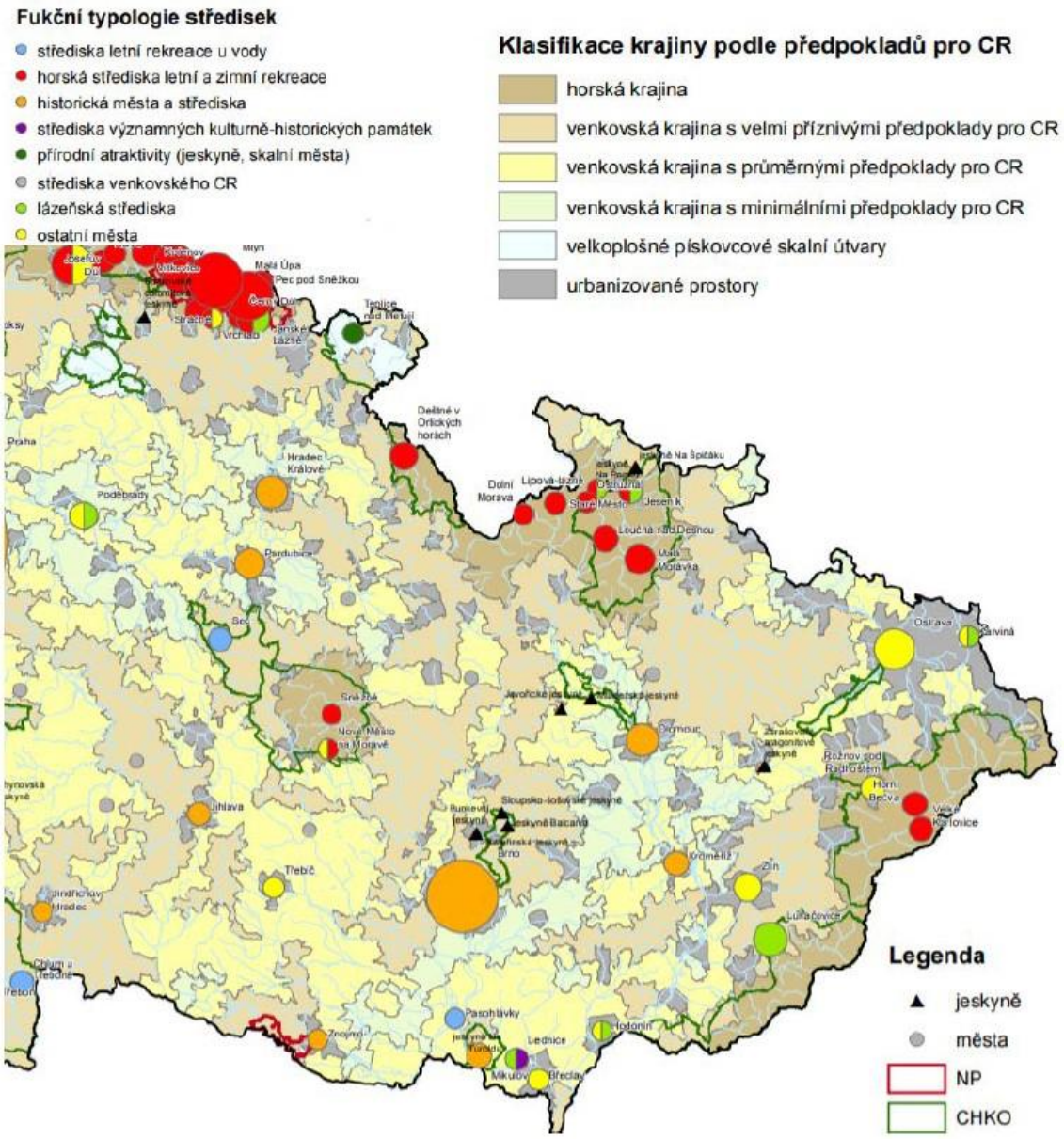

12.4 REKREAČNÍ OBLAST A AKTIVITY

Území SO ORP Ostrava je řazeno do širší **Oblasti rekreace a cestovního ruchu Ostravsko.**V rámci SO ORP Ostrava je základní daností omezení přírodních (lokalizačních) předpokladů rekreace antropogenní transformací krajiny, která však i sama o sobě generuje specifické zdroje rekreační atraktivity (např. technické památky – Dolní oblast Vítkovice, Důl Michal, Hornické muzeum Landek Park a prvky vzniklé v důsledku těžby - halda Ema, halda v Hrabůvce). Z hlediska jednotlivých obcí je území výrazně diferencované, nejvyšší rekreační atraktivitu vykazují obce na západním okraji SO ORP Ostrava (Čavisov, Horní Lhota a Dolní Lhota), lázeňskou obcí jsou Klimkovice. Ostrava výrazně posiluje

své postavení zejména v kulturní oblasti a soustřeďuje se na změnu vnímání města i regionu, které je stále ovlivněno tradiční alokací cestovního ruchu v rámci celé ČR (z hlediska kultury se jedná např. o areál Slezskoostravského hradu, kult. akce pořádané v prostotu Dolní oblasti, zámek Poruba s přilehlým parkem, zámek Zábřeh s minipivovarem; z hlediska významných souborů architektury je možné si projít lokality: historická část Moravské Ostravy, Přívozu, Poruba – část „Sorela“, Vítkovice – náměstí , soubor objektů -tzv. „Štítová kolonie“, Hrabůvka – Jubilejní kolonie).

Pro léčebné účely a odpočinek je využívaný lázeňský komplex Lázně Klimkovice s přilehlým přírodním okolím.

V rámci cestovního ruchu může Ostrava nabídnout i vyhlídky na město- věž Nové radnice, věž staré radnice na Masarykově náměstí v centru Ostravy, vyhlídka nad stadionem Bazaly (podesta pěší lávky), vyhlídková věž v prostoru Landek parku, vyhlídka Bold Tower v areálu Dolní oblasti Vítkovic.

Přírodní předpoklady rekreace

Přírodní podmínky území vytvářejí základní lokalizační předpoklady rekreace a cestovního ruchu. V rámci SO ORP Ostrava se přírodní podmínky na malém území výrazně diferencují. Význam má především geomorfologická členitostí území, včetně antropogenních tvarů reliéfu (například halda Ema, halda Hrabůvka), reliéf kolem řeky Opavy, upravená berma řeky Ostravice, meandry kolem řeky Odry, areál lokality Landek a zalesněný reliéf v západní části SO ORP .

Z hlediska rekreace a cestovního ruchu jsou přírodní podmínky zdrojem atraktivity – například meandry řeky Odry s lužním lesem jsou vnímány potencionálními návštěvníky pro svou atraktivitu, nikoliv jako místo výskytů jedinečných rostlinných a živočišných druhů.

13. BEZPEČNOST A OCHRANA OBYVATEL – JEVY A107, A108, A109, A110a, A112a, A116a, A119

Ochrana obyvatelstva je zabezpečena komplexem opatření prováděných k ochraně obyvatel, majetku, zvířat, kulturních hodnot území a životního prostředí. V současné době a výhledové budoucnosti je nutné se zabývat připravou opatření k ochraně obyvatelstva při nevojenském ohrožení, tedy věnovat pozornost rizikům provozních havárií a živelních pohrom.

V širším pojetí je ochranou obyvatelstva také příprava na mimořádné události a provádění záchranných a likvidačních prací. Opatření ochrany obyvatelstva jsou realizována základními složkami IZS a jeho ostatními složkami. Odpovědnost za provedení opatření ochrany obyvatelstva je přenesena na státní orgány, orgány samosprávy, právnické a podnikající fyzické osoby a fyzické osoby. Požadavky ochrany obyvatelstav jsou uplatňovány v územním plánování a stavebním a územním řízení.

Ukrytím obyvatelstav se rozumí opatření sloužící k jeho ochraně proti účinkům a následkům velkých radiačních havárií (improvizované ukrytí, stálé úkryty). Za základní způsob ochrany obyvatelstva v Moravskoslezském kraji při vojenském ohrožení je považováno plánování ukrytí v improvizovaných úkrytech. Orgány obcí budou při organizování ukrytí v mírové době, ve spolupráci s HZS kraje provádět vytipování objektů a prostorů vhodných pro improvizované ukrytí obyvatelstva. MSK má v souladu se zákonem č. 239/2000 Sb., o integrovaném záchranném systému a o změně některých zákonů, ve znění pozdějších předpisů zpracován Havarijní plán Moravskoslezského kraje.

Bezpečnost a ochrana obyvatelstva je zabezpečena v mimořádných a krizových situacích následovně:

Mimořádná událost – škodlivé působení sil a jevů vyvolaných činností člověka, přírodními vlivy, havárie, které ohrožují život, zdraví, majetek nebo životní prostředí a vyžadují provedení záchranných a likvidačních prací.

Krizová situace – mimořádná událost, kdy se vyhlašuje stav nebezpečí, nouzový stav, stav ohrožení státu nebo válečný stav.

Krizové řízení – souhr řídících činností věcně příslušných orgánů zaměřených na analýzu a vyhodnocení bezpečnostních rizik, plánování, organizování, realizaci a kontrolu činností prováděných v souvislosti s řešením krizové situace.

Riziko na území správního obvodu ORP Ostrava je vzhledem k počtu a hustotě ohrožujících faktorů a jejich potenciálním dopadům na chráněné zájmy vysoké. Nejvyšší riziko se nachází přímo na katastrálním území Statutárního města Ostrava, konkrétně v městských obvodech Moravská Ostrava a Přívoz, Slezská Ostrava, Poruba, Martinov ad. (informace na základě mapování rizik v roce 2018 na území MSK-zdroj: hzscr.cz):
Nebezpečí na území:

Přirozená povodeň:
Správní obvod ORP Ostrava je ohrožen přirozenou povodní. Přibližně ve středu jižní části správního obvodu ORP Ostrava ve směru svého toku řeka **Odra** ohrožuje pomezí hranic městských obvodů Proskovice a Polanka nad Odrou, severním směrem pak Výškovice, okrajovou západní část městského

obvodu Zábřeh, Svinov, při maximálním rozlivu celé území městského obvodu Nová Ves a jihovýchodní část Třebovic.
V těchto místech se do ní vlévá řeka **Opava**, která před tím, na území správního obvodu Ostrava ohrožuje ve směru svého toku východní a jihovýchodní část městského obvodu Martinov a již zmíněný městský obvod Třebovice, kde se na jeho hranici a hranici městského obvodu Nová Ves vlévá do Odry.
Odra následně ve směru svého toku ohrožuje neosídlené jižní a jihovýchodní oblasti městského obvodu Hošťálkovice a dále pokračuje severovýchodním směrem ohrožujíc při maximálním rozlivu takřka celý městský obvod Přívoz, neosídlenou část městského obvodu Hrušov, Koblov, Antošovice a Heřmanice, kde hrozí taktéž v neosídlených oblastech vybřežení vodního toku **Stružka**.
Na pomezí hranic městských obvodů Koblov, Hrušov a Přívoz se vlévá z jihu do Odry vodní tok **Ostravice**. Ta před tím ve směru svého toku, od překročení hranic správního obvodu ORP Frýdek-Místek ohrožuje na jihu správního obvodu ORP Ostrava katastr města Vratimov, východní část městského obvodu Hrabová a dále severním směrem část Kunčic, Kunčiček a jižní část městského obvodu Slezská Ostrava, katastr Moravské Ostravy je ohrožen ve své sevevýchodní části, stejně tak jako velká část území katastru Přívoz, Hrušov a Koblov, kde se Ostravice vlévá do Odry.
Ostravice však má na území správního obvodu ORP Ostrava přítok, konkrétně na území městského obvodu Slezská Ostrava (pod Slezskoostravským hradem) se do ní vlévá řeka **Lučina**. Ta před tím (ve směru svého toku) ohrožuje z jihovýchodu správního obvodu ORP Ostrava katastr města Šenov, městský obvod Bartovice, Radvanice a výše zmíněný městský obvod Slezská Ostrava, kde se vlévá do Ostravice.
Jih správního obvodu ORP Ostrava, na území katastru obce Stará ves nad Ondřejnicí, ohrožuje svým rozlivem vodní tok **Ondřejnice** a to již zmíněnou obec Starou Ves nad Ondřejnicí, kde následně podél hranic s městským obvodem Proskovice, které ohrožuje v její západní polovině, následně přitéká do vodního toku Odra.
Vodní tok **Lubina** ohrožuje ve stejném místě, tedy jihu správního obvodu ORP Ostrava, část správní obvodu obce Stará Ves na Ondřejnicí, konkrétně jeho místní část Košatka.

Vodní tok **Porubka** ohrožuje svým rozlivem od západu území správního obvodu ORP Ostrava chatové kolonie jihozápadní části městského obvodu Krásné Pole, a dále přilehlé oblasti podél koryta vodního toku nacházející se v městském obvodu Poruba, směřujíc východním směrem (pod Rudnou), přes městský obvod Svinov, kde se na hranici s městským obvodem Nová Ves vlévá do vodního toku Odra.

Zvláštní povodeň:
Území správního obvodu ORP Ostrava je ohrožen zvláštní povodní při narušení vodního díla **Morávka** a **Šance**, ohroženy jsou z jihu směrem na sever: západní část katastru obce Vratimov, Městský obvod Hrabová, Kunčice, jižní část Bartovic, Kunčičky, jihozápadní část Radvanic, východní část Vítkovic a Mariánských Hor, v Přívoze následně rozliv pokračuje severovýchodním směrem a dále přes Hrušov a Koblov na území správního obvodu ORP Bohumín.
Tímto směrem se při narušení vodních děl **Slezská Harta a Kružberk** šíří i jejich záplavová vlna, která však ještě před tím ohrožuje od západu východní polovinu městského obvodu Martinov (spolu s **Hlučínským jezerem**), jižní část Hošťálkovic, severovýchodní část Třebovic a přes Mariánské Hory, Přívoz, Lhotku, Petřkovice, Koblov a Hrušov pokračuje na území správního obvodu ORP Bohumín.
Z jihovýchodu vstupuje na území správního obvodu ORP Ostrava ohrožení průlomovou vlnou pocházejícího z vodního díla **Žermanice**, jež ohrožuje přibližně vodorovně střední část katastru města Šenov, jižní část městského obvodu Bartovice, východ Radvanic, Kunčice, Kunčičky, východní polovinu městských obvodů Vítkovice a Moravská Ostrava, jižní část městského obvodu Slezská Ostrava, východní část Muglinova a Přívozu, kde se stáčí stejně jako předešlé záplavové vlny na východ a pokračuje přes Hrušov, Koblov a severní část městského obvodu Heřmanice na území správního obvodu ORP Bohumín.

Únik nebezpečné látky:
Největší koncentrace objektů ohrožujících své okolí nebezpečnou látkou se nachází ve středu severní části území správního obvodu ORP Ostrava. Konkrétně v městském obvodu Mariánské Hory a Hulváky se jedná o společnost DUKOL (hořlavé kapaliny – sk. B), Messer Technogas, s.r.o. (technické plyny – sk. A) a společnost BorsodChem MCHZ, s.r.o. (amoniak – sk. B), jež ohrožuje území již zmíněného městského obvodu Mariánské Hory a Hulváky a dále pak Novou Ves, Třebovice, Hošťálkovice, Lhotku, městský obvod Moravská Ostrava a Přívoz.
Na území městského obvodu Slezská Ostrava se nachází a své okolí ohrožuje únikem nebezpečné látky firma Liberty Ostrava, a.s. (hutní plyny a koksárenský benzol sk. B), TAMECH Czech s.r.o. (čpavková voda – sk. A), EUROVIA CS, odštěpný závod Ostrava (benzín), PRES STAVEBNINY (jiné látky nebezpečné pro živ. prostředí), Závod servisních služeb Flotalex (benzín) a firma MG Odra Gas, spol. s r.o. - Kunčice (acetylén a aceton – sk. A).
Na území městského obvodu Moravská Ostrava a Přívoz se v jeho severní části nachází společnost OKK Koksovny, a.s. - Koksovna Svoboda, která své okolí ohrožuje nebezpečnou látkou (koksárenský benzol a koksárenský plyn – sk. B), firma Pivovary Staropramen a.s., Pivovar Ostravar (amoniak), Man-Gas Ostrava (LPG), MPL KAUF-sklad R 50-53-2 t (jiné látky nebezpečné pro živ. prostředí) a ČSAD LOGISTIK Ostrava (benzín).
V městském obvodu Vítkovice své okolí ohrožuje firma: Moravskoslezské drátovny a.s. (kyselina chlorovodíková, chlorid zinečnatý). Na území městského obvodu Hrabová své okolí nebezpečnou látkou ohrožuje firma Linde Gas, a.s. plnírna Ostrava (acetylén – sk. B).
Na severu správního obvodu ORP Ostrava, v městském obvodu Martinov pak své okolí ohrožuje firmy: Mlékárna Kunín, a.s. provozovna Martinov (amoniak) a MP Krásno, provozovna Martinov (amoniak).
Společnost OVaK a.s. má v rámci správního obvodu ORP Ostrava pět objektů (čtyři úpravny vody a vodárnu), které ohrožují své okolí únikem nebezpečné látky (chlor) městské obvody Nová Ves, Bělský les, Starou Bělou a Bartovice.
Městský obvod Ostrava-Jih je ohrožen firmou OSTRAVAR ARÉNA, a.s. (amoniak) a firmou Sareza, s.r.o. - Vodní areál JIH (chlor). Území městského obvodu Poruba ohrožuje své okolí nebezpečnou látkou společnost: SAREZA s.r.o. - Letní koupaliště (chlor), Zimní stadion (amoniak), Krytý bazén (chlor).
Na území Ostrava – Michálkovice se nachází společnost Flaga s.r.o., která ohrožuje své okolí únikem nebezpečné látky (LPG).
Na území obce Velká Polom se nachází společnost Kerberos Trade (střelivo a munice).
V městském obvodě Krásné Pole se nachází vodojem, který ohrožuje své okolí únikem nebezpečné látky (chlor).
V městském obvodě Stará Bělá se nachází vodojem, který ohrožuje své okolí únikem nebezpečné látky (chlor).
V městském obvodě Radvanice a Bartovice se nachází společnost VVUÚ – sklad výbušnin, která ohrožuje své okolí únikem nebezpečné látky (trhaviny a výbušniny).
V jihovýchodní části území správního obvodu ORP Ostrava, na katastru města Vratimov své okolí ohrožuje firma: MG Odra Gas, spol. s r. o. (kyslík – sk. A).
Společnost ČEZ Distribuce - Rozvodna distr. soust. má v rámci správního obvodu ORP Ostrava 12 objektů, které ohrožují únikem nebezpečné látky (olej) městské obvody Ostrava – Jih, Kunčice, Moravská Ostrava a Přívoz, Mariánské Hory a obec Vratimov.
Na území správního obvodu ORP Ostrava je dále vysoká hustota stáčíren pohonných hmot, včetně LPG, jejichž nebezpečné látky mohou v případě realizace rizika negativně působit vůči svému okolí.

Havárie v silniční dopravě:
Silniční síť na území statutárního města Ostrava je velice hustá. Územím správního obvodu prochází dálnice č. D1, jež esovitým tvarem prochází z jihozápadu správního území ORP přes statutární město Ostravu dále na severovýchod směrem ke státním hranicím s Polskou republikou (ORP Bohumín).
Ze severozápadu je Ostrava propojena se statutárním městem Opava silnicí I. třídy č. 11, jež dále prochází jižní částí statutárního města Ostrava směrem na východ do města Havířov a Český Těšín.

Z jihu je statutární město Ostrava spojeno silnicí I. třídy č. 58 s městy okolních ORP, jimiž prochází, jsou to Frenštát pod Radhoštěm, Kopřivnice, Příbor a Mošnov.
Východ statutárního města Ostrava spojuje s městy Havířov a Český Těšín již zmíněná silnice I. třídy č. 11, která je propojena ve středu východní části správního obvodu ORP Ostrava se silnicí první třídy číslo 59, která za městským obvodem Radvanice a Bartovice následně opouští území správního obvodu ORP Ostrava a přes město Petřvald a Orlová pokračuje východním směrem do Karviné.

Havárie v železniční dopravě:
Územím správního obvodu ORP Ostrava prochází z jihovýchodu na severozápad významná železniční trať č. 270, která de facto spojuje statutární město Ostrava s hlavním městem Praha. Přičemž prochází městy Česká Třebová, Olomouc a na území správního obvodu ORP Ostrava městským obvodem Polanka nad Odrou, Svinov a dále vede do správního obvodu ORP Bohumín.
Jižní trasa, trať č. 323, spojuje statutární město Ostrava s městem Frýdek-Místek. Trať č. 321 vedoucí z východu na západ spojuje Opavu a Ostravu s Havířovem.

Metan:
Severovýchodní část správního obvodu ORP Ostrava, cca 25 % intravilánu, je území, jež je ohroženo únikem důlních plynů zahrnujíc veškeré stupně – kategorie. Od "území s možným nahodilým výstupem" (největší oblast), přes "ohrožené území" (vyšší kategorie rizika, avšak zabírající menší plochu) a "nebezpečným územím" nacházející se v lokalitách městského obvodu Slezská Ostrava (cca 80 % intravilánu), Muglinov, Hrušov a konče územím tzv. "Karbonské okno" nacházející se na území městských obvodů Hošťákovice, Lhotka, Petřkovice, Koblov a Slezská Ostrava. Více Operační plán "Nekontrolovatelný výstup důlních plynů na povrch".

Zranitelnost území:
Nejvyšší zranitelnost na území správního obvodu ORP Ostrava se nejvíce projevuje přímo na katastrálním území statutárního města Ostrava, jakožto krajského města nejlidnatějšího kraje České republiky, počtem obyvatel 3. největší v České republice, s vysokým počtem podniků mnoha průmyslových odvětví (např. chemického, hutního, strojírenského, elektrotechnického ad.), hustou veřejnou infrastrukturou, včetně dopravní, elektrické ad. Konkrétně se však nejvyšší míra zranitelnosti projevuje na území městských obvodů Moravská Ostrava a Přívoz, Slezská Ostrava, Poruba, Martinov ad., kde je zvýšená hustota obyvatel a zvýšená hustota významných objektů, jako jsou školská, kulturní a obchodní zařízení. Z jihu správního obvodu ORP Ostrava do jeho středu zasahuje pás chráněné krajinné oblasti Poodří. Míru zranitelnosti také zvyšuje vyšší míra pravděpodobnosti vzniku dominoefektů a kumulací negativních jevů v relativně malém prostoru a čase.

Schema rizik správního obvodu ORP Ostrava (zdroj: https://www.hzscr.cz)

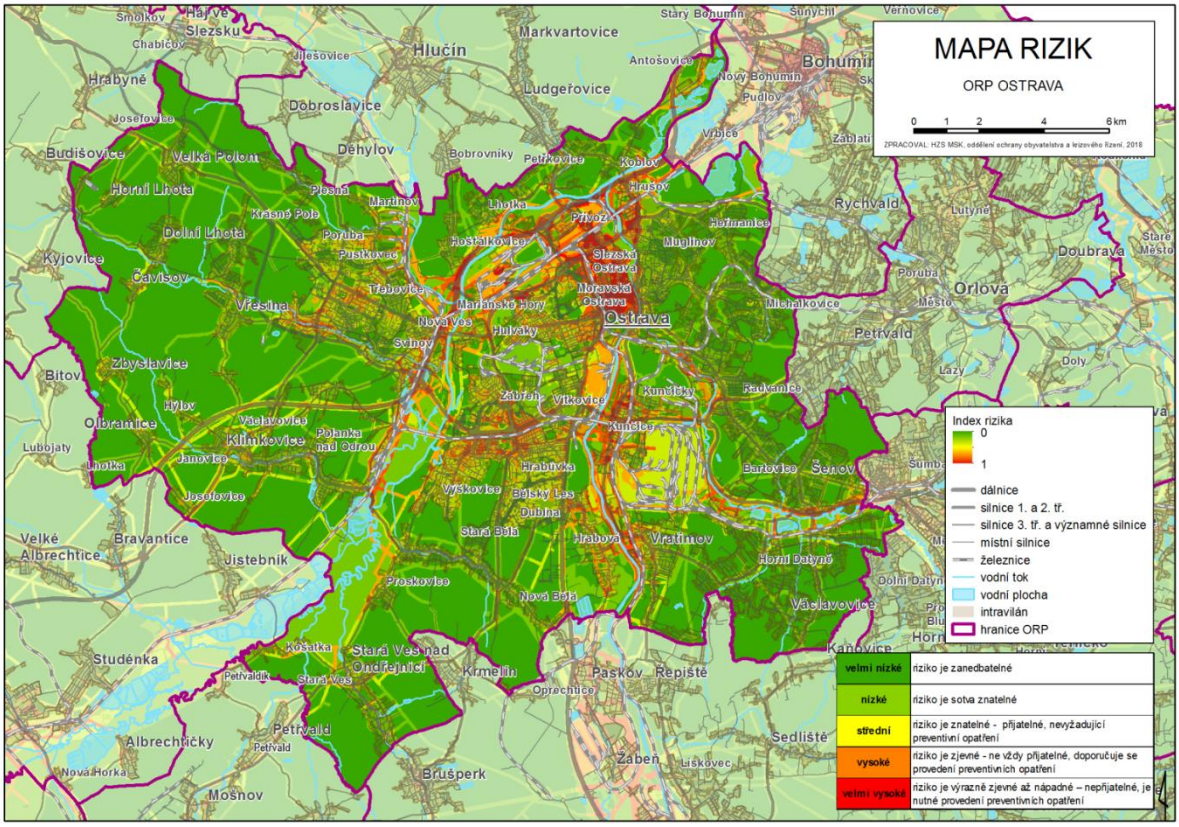

JEV 107 – OBJEKTY DŮLEŽITÉ PRO OBRANU STÁTU A JEJICH OCHRANNÁ PÁSMA A ZÁJMOVÁ ÚZEMÍ

Popis jevu: Objektem důležitým pro obranu státu se rozumí pozemek nebo stavba umístěná ve vojenském újezdu včetně příslušenství, který má z politického, vojenského nebo hospodářského hlediska význam pro zajišťování obrany státu a dále:

- pozemky a stavby k nímž výkon vlastnického práva státu a jiných majetkových práv státu vykonává ministerstvo nebo právnická osoba zřízená nebo založená
- pozemky a stavby určené k ochraně obyvatel
- pozemky, stavby a další objekty strategického významu, které určí vláda
- pozemky a stavby. Které za stavu ohrožení státu nebo za válečného stavu mohou mít strategický význam a které určí vláda.

Součástí tohoto jevu jsou mimo ochranných pásem i zájmová území ministerstva obrany. V zájmovém území vymezeném Ministerstvem obrany lze v zájmu zajišťování obrany státu umístit a povolit stavbu jen na základě závazného stanoviska Ministerstva obrany, které je zároveň dotčeným orgánem při projednávání ÚPD řešící tato vymezená území.

Předpis / dokument: Zákon č. 222/1999 Sb., o zajišťování obrany České republiky, §6, §29, §44; Zákon č. 183/2006 Sb., o územním plánování a stavebním řádu (stavební zákon), §175.

Poskytovatel údaje o území: Ministerstvo obrany – Vojenská ubytovací a stavební správa Brno

Limit území: Ano

Na území ORP Ostravy eviduje Ministerstvo obrany 3 objekty důležité pro obranu státu. V zájmovém území, které je ministerstvem stanoveno na 50 (500) m od hranic areálu lze vydat územní rozhodnutí a povolit stavbu jen na základě závazného stanoviska ČR – Ministerstva obrany, Vojenské ubytovací správy (dle ustanovení § 175 odst. 1 zákona č. 183/2006 Sb., o územním plánování a stavebním řádu.

Přehled dotčení jednotlivých obcí ORP:

Statutární město Ostrava

Objekty důležité pro obranu státu na území města Ostravy

Číslo položky	Typ objektu	Lokalita
1	Krajské vojenské velitelství Ostrava	Nádražní 119, 702 00 Moravská Ostrava – Přívoz + 50m zájmového území
2	Administrativní budova	Matiční 2, Moravská Ostrava – Přívoz + 50m zájmového území
3	Areál RHT	Stará Ves nad Ondřejnicí + 500m zájmového území

Zájmové území MO zasahuje 60 m na k.ú. Velká Polom.

Ministerstvo vnitra vymezuje území na následujících parcelách: 1259, 1268, 1269, 1267, 1265, 1264, 1266, 1260/1,1260/2, 1261, 1263/1, 1263/2, 1257/2, 1256, 1257/1, 1221/1, 1275, 1270, 1272, 1273, 1274, 1271, 5595/5, 5595/25 k.ú. Slezská Ostrava (v území došlo ke změně parcelních čísel oproti vydanému rozhodnutí). V tomto území lze z důvodu zajištění bezpečnosti státu vydat územní rozhodnutí a stavební povolení jen za souhlasu Ministerstva vnitra ČR. U staveb již zřízených v tomto zájmovém území si vyhrazuje Ministerstvo vnitra předchozí souhlas ke změnám těchto staveb.

Na celém území ORP Ostravy lze vydat územní rozhodnutí a povolit níže uvedené stavby vždy jen na základě závazného stanoviska ČR – Ministerstva obrany, Vojenské ubytovací správy a stavební správy Brno. Jedná se o limit vycházející ze zákona č. 222/1999 Sb., o zajišťování obrany státu, ve znění pozdějších předpisů a § 175 zákona č. 183/2006 Sb., o územním plánování a stavebním řádu, ve znění pozdějších předpisů.

Zájmové stavby:
- výstavba, rekonstrukce a opravy dálniční sítě, rychlostní komunikací, silnic I., II., a III. Třídy
- výstavba s rekonstrukce železničních tratí a jejich objektů
- výstavba a rekonstrukce letišť všech druhů, včetně zařízení
- výstavba VN a VVN
- výstavba větrných elektráren
- výstavba radioelektronických zařízení (radiové, radiolokační, radionavigační, telemetrická) včetně anténních systémů a opěrných konstrukcí (např. základnové stanice)
- výstavba objektů a zařízení vysokých 30 m a více nad terénem
- výstavba vodních nádrží (přehrady, rybníky)
- výstavba objektů tvořících dominanty v území (např. rozhledny)

Na území těchto obcí a měst se nenachází žádný objekt ani zájmové území důležité pro obranu státu: Čavisov, Dolní Lhota, Horní Lhota, Klimkovice, Olbramice, Šenov, Václavovice, Vratimov, Vřesina, Zbyslavice.

JEV A108 - VOJENSKÉ ÚJEZDY A JEJICH ZÁJMOVÁ ÚZEMÍ

Popis jevu: Újezdy se zřizují zákonem. V ČR jsou následující vojenské újezdy: - Boletice (Jihočeský kraj), - Březina (Jihomoravský kraj), - Hradiště (Karlovarský kraj), - Libavá (Olomoucký kraj). 1. ledna 2016 byl zrušen vojenský újezd Brdy (Středočeský kraj).

V zájmovém území vymezeném Ministerstvem obrany lze v zájmu zajišťování obrany státu umístit a povolit stavbu jen na základě závazného stanoviska Ministerstva obrany, které je zároveň dotčeným orgánem při projednávání ÚPD řešící tato vymezená území.

Předpis / dokument: Zákon č. 222/1999 Sb., o zajišťování obrany České republiky, §30, §35 a Příloha č. 1 až 6;
Zákon č. 183/2006 Sb., o územním plánování a stavebním řádu (stavební zákon), §175.
Zákon č. 15/2015 Sb., o zrušení vojenského újezdu Brdy, o stanovení hranic vojenských újezdů, o změně hranic krajů a o změně souvisejících zákonů (zákon o hranicích vojenských újezdů)

Poskytovatel údaje o území: Ministerstvo obrany

Limit území: Ano

Na území SO ORP Ostrava se nenachází vojenský újezd.

JEV A109 - VYMEZENÉ ZÓNY HAVARIJNÍHO PLÁNOVÁNÍ

Popis jevu: Jedná se o: a) Území v okolí objektu nebo zařízení, v němž krajský úřad uplatňuje požadavky havarijního plánování formou vnějšího havarijního plánu (krajské úřady).
b) Oblast v okolí jaderného zařízení nebo pracoviště, kde se nachází zdroj ionizujícího záření, v níž se uplatňují požadavky z hlediska havarijního plánování - vnější havarijní plán (SÚJB).

Předpis / dokument: Zákon č. 224/2015 Sb., o prevenci závažných havárií způsobených vybranými nebezpečnými chemickými látkami nebo chemickými směsmi a o změně zákona č. 634/2004 Sb., o správních poplatcích, ve znění pozdějších předpisů, (zákon o prevenci závažných havárií).
Vyhláška č. 226/2015 Sb., o zásadách pro vymezení zóny havarijního plánování a postupu při jejím vymezení a o náležitostech obsahu vnějšího havarijního plánu a jeho struktuře.
Zákon č. 263/2016 Sb., atomový zákon, ve znění pozdějších předpisů.
Vyhláška č. 359/2016 Sb., o podrobnostech k zajištění zvládání radiační mimořádné události.
Vyhláška č. 422/2016 Sb., o radiační ochraně a zabezpečení radionuklidového zdroje, §19.

Poskytovatel údaje o území: KÚ MSK – odbor ŽPaZ, Hasičský záchranný sbor Moravskoslezského kraje

Limit území: Ano

Zóna havarijního plánování je území v okolí provozovatelů zařazených do skupiny B, dle zákona č. 59/2006 Sb., o prevenci závažných havárií, ve znění pozdějších předpisů, v němž jsou uplatňovány požadavky havarijního plánování formou vnějšího havarijního plánu. Zónu havarijního plánování stanovují krajské úřady (před rokem 2002 okresní úřady). Vnitřní hranicí zóny havarijního plánování tvoří areál objektu/zařízení provozovatele. Vnější hranice zóny havarijního plánování je stanovena dle vyhlášky MV č. 103/2006 Sb., o stanovení zásad pro vymezení zóny havarijního plánování a o rozsahu a způsobu vypracování vnějšího havarijního plánu.
Zóny havarijního plánování se vymezují v okolí objektů nebo zařízení, v nichž je umístěna vybraná nebezpečná chemická látka nebo chemický přípravek s cílem snížit pravděpodobnost vzniku a omezit následky závažných havárií na zdraví a životy lidí, životní prostředí a majetek.

Přehled dotčení jednotlivých obcí ORP:

Statutární město Ostrava

Zóny havarijního plánování na území města Ostravy

Název	Popis	k.ú.
OKK koksovna a.s., koksovna Svoboda	výroba koksu (vysokoteplotní karbonizace uhlí v koksárenských bateriích), produkty koksování jsou koks, koksárenský plyn, dehet, síran amonný, benzol, síra	Přívoz

Název	Popis	k.ú.
Linde Gas a.s., provozovna Ostrava	výrobně distribuční centrum Ostrava, ve svém areálu skladuje technické plyny a dále technické plyny v plnírně dle potřeby míchá na požadované složení a následně plní do tlakových nádob na stlačené plyny. V areálu je prováděna rovněž údržba kovových tlakových lahví.	Hrabová
Liberty Ostrava a.s., Ostrava	výroba a zpracování surového železa, oceli a hutní druhovýroba, nebezpečné látky: vysokopecní plyn, koksárenský plyn, benzol	Kunčice, Bartovice, Radvanice
BorsodChem MCHZ,s.r.o., Ostrava	výroba technických chemikálií organické chemie, technických plynů a činnostmi, které jsou s jejich výrobou spojeny, skladování a stáčení amoniaku	Mariánské Hory, Petřkovice, Lhotka, Hošťálkovice, Třebovice, Svinov, Nová Ves, Hulváky, Moravská Ostrava, Přívoz
Explosia a.s., odbytový sklad, Krmelín	Výroba výbušnin – trhavin a střelivin, dále služby vrtné a trchací práce, zejména při dobývání kameniva. Mezi výráběné střeliviny patří např. **sf**érické a nitrocelulózové prachy. Mezi výraběné trhaviny patří např. Perunit a Emsit. Dále se zde vyrábí černý prach, např. Semtex. Řešené území navazuje na Odbytový sklad Krmelín, U Paleska 536, 739 24 Krmelín	Stará Bělá

Schéma jednotlivých zón

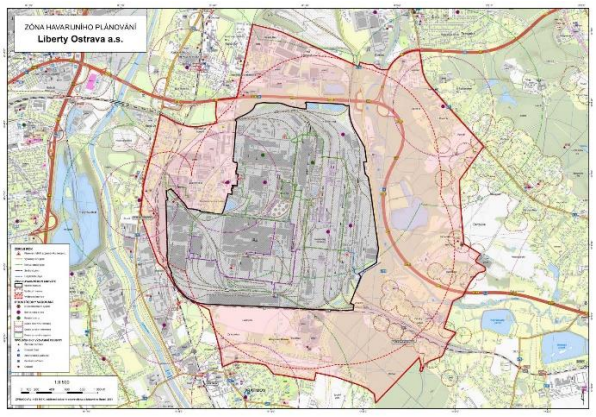

Liberty Ostrava, a.s.

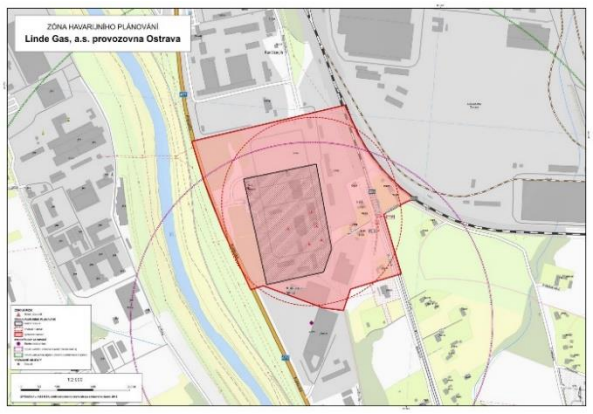

Linde Gas a.s.

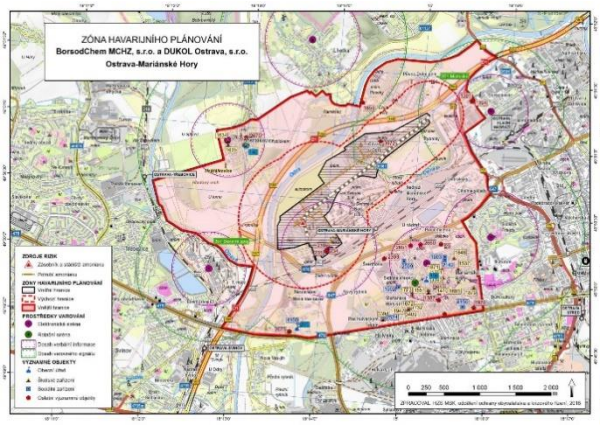

BorsodChem MCHZ,s.r.o., Ostrava

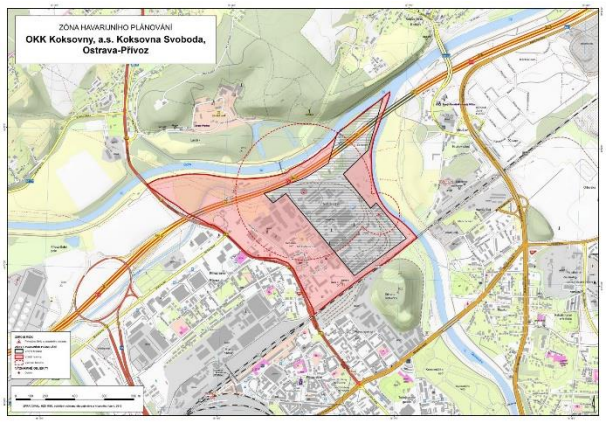

OKK Koksovna, a.s.

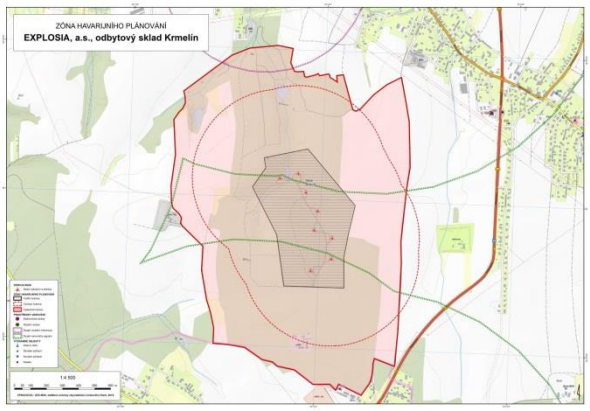

Explosia a.s., OS Krmelín

Na území ostatních obcí ORP není vymezena zóna havarijního plánování.

Jev A110a - OBJEKTY CIVILNÍ A POŽÁRNÍ OCHRANY

Popis jevu: Objekty civilní ochrany:

a) Stavby civilní ochrany určené k ochraně obyvatelstva při mimořádných událostech – stálé úkryty civilní ochrany v souladu s centrální evidencí u HZS kraje. [Poskytuje HZS kraje]

b) Stavby civilní ochrany určené k ochraně obyvatelstva při mimořádných událostech – vybudované improvizované úkryty v souladu s evidencí u obcí. [Poskytují jednotlivé obce]

Objekty požární ochrany:

a) Sklady a zařízení Ministerstva vnitra – generálního ředitelství HZS ČR

b) Požární stanice a zařízení HZS kraje

c) Objekty jednotek sboru dobrovolných hasičů - poskytuje obec

d) Další objekty a zařízení (např. koncové prvky varování a vyrozumění, místa poskytovatelů zdravotnických služeb [nemocnice i ZZS] podle „Traumatologického plánu“)

e) Plochy pro jímání vody k hašení požárů

Předpis / dokument: Zákon č. 239/2000 Sb., o integrovaném záchranném systému a o změně některých zákonů, § 2, 7, 10 , 15.
Vyhláška MV č. 380/2002 Sb., k přípravě a provádění úkolů ochrany obyvatelstva, § 18-22.,
Zákon č. 133/1985 Sb., o požární ochraně, ve znění pozdějších předpisů, § 26 odst. 1.

Poskytovatel údaje o území: Hasičský záchranný sbor Moravskoslezského kraje, Ministerstvo vnitra, Generální ředitelství HZS ČR

Limit území: Ano

OBJEKTY CIVILNÍ OCHRANY

Stálé úkryty civilní ochrany slouží k ukrytí obyvatelstva při mimořádných událostech. Vlastník stálého úkrytu CO je podle § 23 odst. 2 písm. d) a § 25 odst. 2 písm. f) zákona o integrovaném záchranném systému povinen dbát při užívání této stavby, aby nedošlo ke změně charakteru této stavby ve vztahu k jejímu účelu, a umožnit její využití pro potřeby civilní ochrany a přístup orgánům hasičského záchranného sboru nebo jiným zmocněným osobám.
Hasičský záchranný sbor Moravskoslezského kraje eviduje dle § 10 odst. 5 písm. i) zákona č. 239/2000 Sb., o integrovaném záchranném systému, ve znění pozdějších předpisů stálé úkryty na území ORP Ostravy. Dle této evidence se na území statutárního města Ostravy nachází celkem **72** stálých úkrytů civilní obrany. V přidružených obcích ORP Ostrava jsou evidovány úkryty v Klimkovicích (1x), V Šenově (6x) a ve Vratimově (3x).

Statutární město Ostrava

Stálé úkryty vedené v evidenci HZS MSK na území města Ostravy (nezobrazeno v grafické části)

Počet pol.	Evid. číslo	Místo dislokace SÚ				Vlastník (název, adresa)	Správce (název, adresa)
		k. ú.	Ulice	Č. o.	Č. p.		
1	08070001	Moravská Ostrava	28. října	152	3123	ČEZ Správa majetku, s.r.o., Děčín IV., Teplická 874/8	ČEZ Správa majetku, s.r.o., Děčín IV., Teplická 874/8
2	08070002	Mariánské Hory	Novinářská	3	1113	SLUG, a.s., Mariánské Hory, Novinářská 1113/3	SLUG, a.s., Mariánské Hory, Novinářská 1113/3
3	08070003	Kunčice	závod 5, budova výtopny			Liberty a.s., Ostrava, Kunčice, Vratimovská, č.p. 689	Liberty a.s., Ostrava, Kunčice, Vratimovská, č.p. 689
4	08070004	Kunčice	závod 5, budova výtopny			Liberty a.s., Ostrava, Kunčice, Vratimovská, č.p. 689	Liberty a.s., Ostrava, Kunčice, Vratimovská, č.p. 689
5	08070005	Kunčice	závod 10, objekt bývalého ZÚNZ			Liberty a.s., Ostrava, Kunčice, Vratimovská, č.p. 689	Liberty a.s., Ostrava, Kunčice, Vratimovská, č.p. 689
6	08070012	Kunčice	závod 3/82, soc. budova			Liberty a.s., Ostrava, Kunčice, Vratimovská, č.p. 689	Liberty a.s., Ostrava, Kunčice, Vratimovská, č.p. 689
7	08070013	Kunčice	závod 12, přesýpací stanice			Liberty a.s., Ostrava, Kunčice, Vratimovská, č.p. 689	Liberty a.s., Ostrava, Kunčice, Vratimovská, č.p. 689
8	08070018	Kunčice	závod 12, nová soc. budova			Liberty a.s., Ostrava, Kunčice, Vratimovská, č.p. 689	Liberty a.s., Ostrava, Kunčice, Vratimovská, č.p. 689
9	08070019	Kunčice	závod 3/82, dílny			Liberty a.s., Ostrava, Kunčice, Vratimovská, č.p. 689	Liberty a.s., Ostrava, Kunčice, Vratimovská, č.p. 689
10	08070020	Kunčice	závod 3/39, dílny			Liberty a.s., Ostrava, Kunčice, Vratimovská, č.p. 689	Liberty a.s., Ostrava, Kunčice, Vratimovská, č.p. 689
11	08070021	Kunčice	závod 13, šrotoviště			Liberty a.s., Ostrava, Kunčice, Vratimovská, č.p. 689	Liberty a.s., Ostrava, Kunčice, Vratimovská, č.p. 689
12	08070022	Kunčice	závod 3/83, soc. budova údržby			Liberty a.s., Ostrava, Kunčice, Vratimovská, č.p. 689	Liberty a.s., Ostrava, Kunčice, Vratimovská, č.p. 689

Počet pol.	Evid. číslo	Místo dislokace SÚ				Vlastník (název, adresa)	Správce (název, adresa)
		k. ú.	Ulice	Č. o.	Č. p.		
13	08070026	Kunčice	závod 3/34, soc. budova			Liberty a.s., Ostrava, Kunčice, Vratimovská, č.p. 689	Liberty a.s., Ostrava, Kunčice, Vratimovská, č.p. 689
14	08070027	Kunčice	závod 3/34, soc. budova			Liberty a.s., Ostrava, Kunčice, Vratimovská, č.p. 689	Liberty a.s., Ostrava, Kunčice, Vratimovská, č.p. 689
15	08070028	Kunčice	závod 3/34, soc. budova			Liberty a.s., Ostrava, Kunčice, Vratimovská, č.p. 689	Liberty a.s., Ostrava, Kunčice, Vratimovská, č.p. 689
16		Kunčice	Vratimovská		707	Maxion Wheels Czech, s.r.o., Vratimovská 707	Maxion Wheels Czech, s.r.o., Vratimovská 707
17		Kunčice	Vratimovská		707	Maxion Wheels Czech, s.r.o., Vratimovská 707	Maxion Wheels Czech, s.r.o., Vratimovská 707
18	08070079	Poruba	Stavební		993	Rádio Čas s.r.o., Ostrava-Plesná, K. Svobody 130	Klient servis Ostrava, s.r.o.,Ostrava - Moravská Ostrava, Husova 1285/2, PSČ 70200
19	08070080	Poruba	Opavská	15	6116	APRO MED s.r.o. Ostrava-Poruba, Opavská 6116	APRO MED s.r.o.Ostrava-Poruba, Opavská 6116
20	08070144	Hrabůvka	Hasičská		49	Moravskoslezský kraj, 28. října 117, 702 18 OSTRAVA,	Střední škola technická, Ostrava-Hrabůvka, příspěvková organizace., Hasičská 1003/49,
21	08070145	Hrabůvka	Hasičská		49	Moravskoslezský kraj, 28. října 117, 702 18 OSTRAVA,	Střední škola technická, Ostrava-Hrabůvka, příspěvková organizace., Hasičská 1003/49, 705 00 Ostrava -Hrabůvka
22	08070146	Hrabůvka	Hasičská		49	Moravskoslezský kraj, 28. října 117, 702 18 OSTRAVA,	Střední škola technická, Ostrava-Hrabůvka, příspěvková organizace., Hasičská 1003/49, 705 00 Ostrava -Hrabůvka
23	08070158	Hrabůvka	Plavecká	874	4	Občanské sdružení nájemců bytů Plavecká 4, Ostrava-Hrabůvka, Plavecká 4	Občanské sdružení nájemců bytů Plavecká 4, Ostrava-Hrabůvka, Plavecká 4
24	08070178	Vítkovice	Místecká lokalita Jeremenko samostatně stojící			DIAMO, státní podnik Stráž pod Ralskem, Máchova 201	DIAMO, státní podnik odštěpný závod ODRA, Ostrava-Vítkovice, Sirotčí 1145/7

Počet pol.	Evid. číslo	Místo dislokace SÚ				Vlastník (název, adresa)	Správce (název, adresa)
		k. ú.	Ulice	Č. o.	Č. p.		
25	08070180	Přívoz	Křišťanova koksovna Svoboda		1112	OKD, a.s., Ostrava-Moravská Ostrava, Prokešovo nám. 6/2020	OKD, a.s., Ostrava-Moravská Ostrava, Prokešovo nám. 6/2020
26	08070270	Moravská Ostrava	Plynární		6	Severomoravská plynárenská, a.s., Ostrava, Moravská Ostrava, Plynární 2748/6	Severomoravská plynárenská, a.s., Ostrava, Moravská Ostrava, Plynární 2748/6
27	08070272	Třebovice	Elektrárenská elektrárna správní budova			Dalkia Česká republika, a.s., Elektrárenská 5562/17	Veolia Energie ČR, a.s., Elektrárenská 5562/17
28	08070279	Mariánské Hory	28.října	152	3123	ČEZ Správa majetku, s.r.o., Děčín IV., Teplická 874/8	ČEZ Správa majetku, s.r.o., Děčín IV., Teplická 874/8
29	08070287	Přívoz	správní budova			Ostravské opravny a strojírny, s.r.o., Ostrava 1, Na Valše 216	Ostravské opravny a strojírny, s.r.o., Ostrava 1, Na Valše 21
30	08070288	Přívoz	kovárna			Ostravské opravny a strojírny, s.r.o., Ostrava 1, Na Valše 21	Ostravské opravny a strojírny, s.r.o., Ostrava 1, Na Valše 21
31	08070306	Poruba	Opavská		1119	Moravskoslezský kraj, 28. října 117, 702 18 OSTRAVA,	Střední škola telekomunikační, Ostrava, příspěvková organizace, Opavská 1119, O.-Poruba
32	08070320	Mariánské Hory	28. října	168	1142	AMIEN OSTRAVA, spol. s r.o., Ostrava-Moravská Ostrava, 28. října	STAPRO SERVIS, a. s., Ostrava, Mariánské Hory, 28. října 1142/168
33	08070329	Moravská Ostrava	Ostrčilova ZŠ	1	2557	Statutární město Ostrava městský obvod Moravská Ostrava a Přívoz, Prokešovo náměstí 1803/ 8, Ostrava	Základní a mateřská škola Ostrava, Ostrčilova 1, příspěvková organizace, Ostrčilova 1/2557, Ostrava
34	08070330	Moravská Ostrava	Ostrčilova ZŠ	1	2557	Statutární město Ostrava městský obvod Moravská Ostrava a Přívoz, Prokešovo náměstí 1803/ 8, Ostrava	Základní a mateřská škola Ostrava, Ostrčilova 1, příspěvková organizace, Ostrčilova 1/2557, Ostrava
35	08070339	Poruba	Dětská ZŠ		915	Statutární město Ostrava městský obvod Poruba, Klimkovická 28/55, O.-Poruba	Základní škola, O.-Poruba, Dětská 915, příspěvková organizace, Dětská 915, O.-Poruba
36	08070340	Poruba	Dětská ZŠ		915	Statutární město Ostrava městský obvod Poruba, Klimkovická 28/55, O.-Poruba	Základní škola, O.-Poruba, Dětská 915, příspěvková organizace, Dětská 915, Ostrava-Poruba
37	08070341	Poruba	Čkalovova ZvŠ		942	Moravskoslezský kraj, 28.října 117, 702 18 OSTRAVA,	Základní škola, Ostrava-Poruba, Čkalovova 942, příspěvková organizace,

Počet pol.	Evid. číslo	Místo dislokace SÚ				Vlastník (název, adresa)	Správce (název, adresa)
		k. ú.	Ulice	Č. o.	Č. p.		
							Čkalovova 942, Ostrava-Poruba
38	08070342	Poruba	Čkalovova ZvŠ		942	Moravskoslezský kraj, 28.října 117, 702 18 OSTRAVA,	Základní škola, Ostrava-Poruba, Čkalovova 942, příspěvková organizace, Čkalovova 942, Ostrava-Poruba
39	08070353	Moravská Ostrava	Gajdošova	8	2422	Statutární město Ostrava městský obvod Moravská Ostrava a Přívoz, Prokešovo náměstí 1803/ 8, Ostrava	Statutární město Ostrava městský obvod Moravská Ostrava a Přívoz, Prokešovo náměstí 1803/ 8, Ostrava
40	08070362	Moravská Ostrava	Slavíčkova	8	2650	Statutární město Ostrava městský obvod Moravská Ostrava a Přívoz, Prokešovo náměstí 1803/ 8, 729 29 Ostrava	Statutární město Ostrava městský obvod Moravská Ostrava a Přívoz, Prokešovo náměstí 1803/ 8, 729 29 Ostrava
41	08070366	Moravská Ostrava	Zelená	34	2504	Statutární město Ostrava městský obvod Moravská Ostrava a Přívoz, Prokešovo náměstí 1803/ 8, Ostrava	Statutární město Ostrava městský obvod Moravská Ostrava a Přívoz, Prokešovo náměstí 1803/8, Ostrava
42	08070368	Mariánské Hory	Žákovská	34	94	Statutární město Ostrava městský obvod Mariánské Hory a Hulváky, Přemyslovců 63 Ostrava	Statutární město Ostrava městský obvod Mariánské Hory a Hulváky, Přemyslovců 63, Ostrava
43	08070390	Poruba	Opavská		985	Bytové družstvo Domů 984 a 985, Opavská 985, O.-Poruba,	Statutární město Ostrava městský obvod Poruba, Klimkovická 28/55, O.-Poruba
44	08070394	Poruba	Čkalovova		848	Bytové družstvo Čkalovova 848, O.-Poruba,	Statutární město Ostrava městský obvod Poruba, Klimkovická 28/55, O.-Poruba
45	08070400	Poruba	Čkalovova		879	Bytové družstvo Čkalovova, Čkalovova 879, O.-Poruba	Statutární město Ostrava městský obvod Poruba, Klimkovická 28/55, O.-Poruba
46	08070407	Poruba	Čkalovova		909	Bytové družstvo DOMOV 1357, Čkalovova 911, O.-Poruba	Statutární město Ostrava městský obvod Poruba, Klimkovická 28/55, O.-Poruba
47	08070408	Poruba	Ľudovita Štúra		1053	Bytové družstvo L. Štúra 1051-1053, L. Štúra 1053, O.-Poruba	Statutární město Ostrava městský obvod Poruba, Klimkovická 28/55, O.-Poruba
48	08070409	Poruba	Větrná		1056	Bytové družstvo Větrník, Větrná 1056, O.-Poruba	SMO městský obvod Poruba, Klimkovická 28/55, O.-Poruba

Počet pol.	Evid. číslo	Místo dislokace SÚ				Vlastník (název, adresa)	Správce (název, adresa)
		k. ú.	Ulice	Č. o.	Č. p.		
49	08070413	Poruba	Větrná		1087	BD Větrná 1087, družstvo, O.-Poruba	Statutární město Ostrava městský obvod Poruba, Klimkovická 28/55, O.-Poruba
50	08070416	Poruba	Zednická		953	Bytové družstvo DZU, Zednická 953, O.-Poruba	Statutární město Ostrava městský obvod Poruba, Klimkovická 28/55O.-Poruba
51	08070417	Poruba	Čkalovova		917	Bytové družstvo Dům 917, Čkalovova 917 O.-Poruba	Statutární město Ostrava městský obvod Poruba, Klimkovická 28/55, O.-Poruba
52	08070420	Poruba	Havlíčkovo náměstí		728	Bytové družstvo Havlíčkovo náměstí 728, O.-Poruba	Statutární město Ostrava městský obvod Poruba, Klimkovická 28/55O.-Poruba
53	08070421	Poruba	Havlíčkovo náměstí		730	Bytové družstvo 730, Havlíčkovo nám. 730, O.-Poruba	Statutární město Ostrava městský obvod Poruba, Klimkovická 28/55, O.-Poruba
54	08070422	Poruba	Opavská	4472	76	Statutární město Ostrava, Prokešovo nám. 8, Moravská Ostrava	Statutární město Ostrava, Prokešovo nám. 8, Mor. Ostrava,
55	08070423	Hrabová	Frýdecká		691	Linde Gas a.s., Praha 9, U Technoplynu 1324,	Linde Gas a.s., Praha 9, U Technoplynu 1324
56	08070427	Mariánské Hory	Strmá		14	Policie ČR Správa Severomoravského kraje, 30.dubna 1682/24, Ostrava-Moravská Ostrava	Policie ČR Správa Severomoravského kraje, 30.dubna 1682/24, Ostrava-Moravská Ostrava
57	08070435	Moravská Ostrava	U parku	12	2646	11 spoluvlastníků zapsaných na LV 5445 k.ú. Moravská Ostrava a Přívoz	11 spoluvlastníků zapsaných na LV 5445 k.ú. Moravská Ostrava a Přívoz
58	08070438	Slezská Ostrava	Bohumínská	789	63	Policie ČR Správa Severomoravského kraje, 30.dubna 1682/24, Ostrava-Moravská Ostrava	Policie ČR Správa Severomoravského kraje, 30.dubna 1682/24, Ostrava-Moravská Ostrava
59	08070439	Poruba	Slepá		1097	Bytové družstvo Slepá 1097, O.-Poruba	Statutární město Ostrava městský obvod Poruba, Klimkovická 28/55, O.-Poruba
60	08070441	Mariánské Hory	Hudební		4	KENTER Trading, spol. s r.o., Ostrava-Bělský les, Václavka 7	KENTER Trading, spol. s r.o., Ostrava-Bělský les, Václavka 7
61	08070444	Martinov	Martinovská	48	3168	Průmyslový areál Martinov, s.r.o. Ostrava-Martinov, Martinovská ul. 3168/48,	Průmyslový areál Martinov, s.r.o., Ostrava-Martinov, Martinovská ul. 3168/48

Počet pol.	Evid. číslo	Místo dislokace SÚ				Vlastník (název, adresa)	Správce (název, adresa)
		k. ú.	Ulice	Č. o.	Č. p.		
62	08070446	Poruba	Porubská		1013	Společenství vlastníků ČEJKA Porubská 1012, Ostrava-Poruba	Statutární město Ostrava městský obvod Poruba, Klimkovická 28/55, O.-Poruba
63	08070451	Svinov	Polanecká	72	803	Polanecká obchodní společnost a.s., Ostrava-Svinov, Polanecká 803/72,	Polanecká obchodní společnost a.s., Ostrava-Svinov, Polanecká 803/72,
64	08070452	Poruba	l7.listopadu krevní centrum		833	Fakultní nemocnice s poliklinikou Ostrava, 17. listopadu 1790, Ostrava	Fakultní nemocnice s poliklinikou Ostrava, 17. listopadu 1790, Ostrava
65	08070454	Vítkovice	Nám. J. z Poděbrad			Městská záchranná služba Ostrava, Varenská 5, Ostrava-Moravská Ostrava	Městská záchranná služba Ostrava, Varenská 5, Ostrava-Moravská Ostrava,
66	08070460	Poruba	Liptáňské náměstí	3	890	Stavební bytové družstvo, Ostrava, Poruba, Liptáňské nám. 890	Stavební bytové družstvo, Ostrava, Poruba, Liptáňské nám. 890
67	08070461	Moravská Ostrava	Slavíčkova	14	2491	Stavební bytové družstvo Hlubina, Ostrava-Zábřeh, Rudná č.70	Stavební bytové družstvo Hlubina, Ostrava-Zábřeh, Rudná č.70
68	08070464	Hošťálkovice	Aleje , tel. vysílač Ostrava		407	RADIOKOMUNIKACE a.s., Praha 3, U nákladového nádraží č. 3144,	RADIOKOMUNIKACE a.s., Praha 3, U nákladového nádraží č. 3144,
69	08070471	Mariánské Hory	Chemická	209	1	BorsodChem MCHZ, s.r.o., Ostrava-Mariánské Hory, Chemická 1/2039	BorsodChem MCHZ, s.r.o.,

Stálé úkryty v ostatních městech ve správním obvodu ORP Ostrava:
1 úkryt v Klimkovicích, v části Hýlov, 6 úkrytů v Šenově a 3 úkryty ve Vratimově.

Na území ostatních obcí ORP nejsou evidovány žádné stálé úkryty civilní ochrany.

OBJEKTY POŽÁRNÍ OCHRANY

Hasičský záchranný sbor Moravskoslezského kraje eviduje na území ORP Ostravy 10 objektů požární ochrany, viz níže.
Zařízení dobrovolných hasičů přidružených obcí nejsou v ÚAP dokumentovány.

Přehled dotčení jednotlivých obcí ORP:

Statutární město Ostrava
Objekty požární ochrany evidované Hasičským záchranným sborem Moravskoslezského kraje na území města Ostravy:

Počet položek	Název	Místo dislokace OPO	
		k.ú.	Ulice
1	Krajské ředitelství HZS MSK	Zábřeh	Výškovická
2	HZS Ostrava – Zábřeh (IVC)	Zábřeh	Výškovická 40
3	HZS Ostrava –Fifejdy	Moravská Ostrava	Ul. Odboje 8
4	HZS Ostrava – Poruba (IVC)	Poruba	Martinovská 36/1622
5	HZS Ostrava – Hrabůvka	Hrabůvka	Hasičská 339/34
6	IVC Slezská Ostrava	Slezská Ostrava	Čs. armády 1892/20a
7	HZS Ostrava – Přívoz (IVC)	Přívoz	Slovenská 1149/5
8	IVC - Ostrava-Jih	Nová Bělá	mezi ul. Fr. Formana a Kaminského
9	Technická a výcviková základna Hranečník	Slezská Ostrava	Počáteční
10	Integrované bezpečnostní centrum	Moravská Ostrava	Nemocniční

Na území těchto obcí se vyskytují objekty jednotek **sboru dobrovolných hasičů**:

Obec Čavisov
Obec Dolní Lhota
Obec Horní Lhota
Město Klimkovice
Obec Olbramice
Obec Stará Ves nad Ondřejnicí (dva spolky – jeden ve Staré Vsi nad Ondřejnicí a druhý v Košatce)
Město Šenov
Obec Václavovice
Obec Velká Polom
Město Vratimov
Obec Vřesina

JEV A112a – STAVBY DŮLEŽITÉ PRO BEZPEČNOST STÁTU A VYMEZENÁ ÚZEMÍ PRO ZAJIŠTĚNÍ BEZPEČNOSTI STÁTU

Popis jevu: Stavby důležité pro bezpečnost státu a vymezená území pro bezpečnost státu.

Předpis / dokument: Zákon č. 273/2008 Sb., o Policii České republiky;
Zákon č. 183/2006 Sb., o územním plánování a stavebním řádu (stavební zákon), § 175.
Poskytovatel údaje o území: Ministerstvo vnitra, Krajské ředitelství Policie ČR
Limit území: Ano

Na území Moravskoslezského kraje, tj. i na území ORP Ostrava, je organizován záchranný systém integrovaně, spočívá ve spolupráci jednotlivých záchranných složek systému: hasičů, zdravotnické záchranné služby, policie ČR a Městské policie Ostrava. Z integrovaného záchranného systému jsou předávány pokyny do všech stanic a sídel hasičů, záchranky a Policie ČR v kraji a Městské policie v Ostravě k výjezdu záchranných a zásahových jednotek.

Statutární město Ostrava
Na území Statutárního města Ostravy se nachází stanice MP Ostrava a tyto Obvodní oddělení a policejní stanice PČR:

Obvodní oddělení Policie ČR	Ostrava - Poruba	Heyrovského 1737, 708 00
Obvodní oddělení Policie ČR	Ostrava - Poruba	Dělnická 392, 708 00
Obvodní oddělení Policie ČR	Ostrava – Hrabůvka	Dr. Martínka 1408, 700 30
Obvodní oddělení Policie ČR	Slezská Ostrava	Bohumínská 814, 710 00
Obvodní oddělení Policie ČR	Ostrava	Masná 1352/3, 702 00
Obvodní oddělení Policie ČR	Ostrava - Vítkovice	Mečníkovova 1314/4, 703 00
Obvodní oddělení Policie ČR	Ostrava – Mariánské Hory	Strmá 1074, 702 00
Obvodní oddělení Policie ČR	Ostrava – Zábřeh	Čujkovova 2775, 700 30
Obvodní oddělení Policie ČR	Ostrava – Přívoz, Hl. nádraží	Wattova 1047, 702 00
Policejní stanice	Ostrava – Svinov (vl. Nádraží)	Svinov 79, 721 00
Policejní stanice	Ostrava – Radvanice	Třenovského 801, 716 00

Na území Statutárního města Ostravy se nachází tyto Krajská ředitelství policie MS kraje:

Krajské ředitelství policie Ms kraje	Ostrava	30. dubna 1682/24, 702 00
Krajské ředitelství policie Ms kraje	Ostrava	Bráfova 1433, 702 00

Na území Statutárního města Ostravy se nachází tato integrovaná záchranná centra:

Integrované výjezdové centrum Slezská Ostrava	Slezská Ostrava	Čs. armády 1892/20a, 710 00
Integrované výjezdové centrum Ostrava–Přívoz	Přívoz	Slovenská 1149/5, 702 00
Integrované výjezdové centrum Ostrava-Zábřeh	Ostrava - Zábřeh	Výškovická 40, 700 30
Integrované výjezdové centrum Ostrava-Poruba	Ostrava - Poruba	Martinovská 36/1622, 708 00
Integrované výjezdové centrum Ostrava-Jih	Nová Bělá	Kaminského 636/12, 724 00

Na území Statutárního města Ostravy se dále nachází Integrované bezpečnostní centrum MSK se sídlem na ul. Nemocniční 3328/11, 702 00 Ostrava.
Dále se na území města Ostravy nachází Dopravní inspektorát se sílem na ul. Výstavní 55, 703 00 Ostrava – Vítkovice.

Dle pasportu ze dne 4.3. 2020 vydaného Bezpečnostní informační službou ČR se nachází na adrese nám. J. Gagarina 234/1A, Ostrava, v k.ú. Slezská Ostrava objekt důležitý pro zajištění bezpečnosti státu vč. ochranného pásma – vymezeného zájmového území ve smyslu § 175 zákona č. 183/2006 Sb., (stavebního zákona).

Město Vratimov
Na území města Vratimova se nachází Obvodní oddělení Policie ČR se sídlem na ul. Frýdecké 819/44, 739 32.
Obec Velká Polom
Na území obce Velká Polom se nachází policejní stanice se sídlem na ul. Opavské 137, 747 64.
Město Klimkovice
Na území města Klimkovice Polom se nachází policejní stanice se sídlem na ul. Lidická 1, 742 83.
Na území těchto obcí se nevyskytuje objekt důležitý pro plnění úkolů PČR:

Obec Čavisov
Obec Dolní Lhota
Obec Horní Lhota
Obec Olbramice
Obec Stará Ves nad Ondřejnicí
Město Šenov
Obec Václavovice
Obec Vřesina
Obec Zbyslavice

JEV A116a - PLÁN SPOLEČNÝCH ZAŘÍZENÍ

Popis jevu: Návrh PSZ spočívá ve vymezení záboru na jednotlivé prvky, které budou přecházet do vlastnictví obce. Pro pokrytí plošných nároků na jednotlivé prvky PSZ se použije přednostně státní a obecní půda.
Plán společných zařízení v rozsahu jevů potřebných pro územně plánovací činnost, zejména:
- vodohospodářská opatření – malé vodní nádrže, poldry, prvky povrchového odvodnění pozemků, protipovodňová opatření,
- opatření k ochraně a tvorbě životního prostředí – prvky ÚSES, revitalizace toků, mokřady,
- protierozní opatření na ochranu ZPF – technická opatření (záchytná a svodná, záchytné sedimentační nádrže, větrolamy), ostatní opatření,
- opatření sloužící ke zpřístupnění pozemků – hlavní a vedlejší polní cesty.

Předpis / dokument: Zákon 139/2002 Sb., o pozemkových úpravách a pozemkových úřadech a o změně zákona č. 229/1991 Sb., o úpravě vlastnických vztahů k půdě a jinému zemědělskému majetku, ve znění pozdějších předpisů,
Vyhláška 13/2014 Sb., o postupu při provádění pozemkových úprav a náležitostech návrhu pozemkových úprav, § 15.
Metodický návod k provádění pozemkových úprav a Technický standard plánu společných zařízení.

Poskytovatel údaje o území: Státní pozemkový úřad, Krajský pozemkový úřad pro MS kraj

Limit území: Ne

Plán společných zařízení

Obsahuje zejména cestní síť, protierozní a vodohospodářské opatření a opatření k ochraně a tvorbě životního prostředí. Je posuzován sborem zástupců vlastníků a schvalován zastupitelstvem obce.
Před návrhem nového uspořádání nových pozemků se zpracovává plán společných zařízení (dále jen PSZ), což je soubor:

- **opatření ke zpřístupnění pozemků** – návrh polních a lesních cest, propustky, brody aj.
- **opatření k ochraně půdního fondu** – návrh protierozních opatření jako jsou meze, příkopy, průlehy, ochranné zatravnění, ochranné zalesnění aj.
- **vodohospodářských opatření** k neškodnému odvedení povrchových vod a ochraně území před záplavami jako jsou nádrže, rybníky, úpravy toků, odvodnění, ochranné hráze, suché poldry aj.
- **opatření k ochraně a tvorbě životního prostředí** zvyšující ekologickou stabilitu území (prvky územního systému ekologické stability (ÚSES) – biocentra, biokoridory, interakční prvky), zajišťující propustnost krajiny a navrácení zeleně do krajiny např. ve formě liniových prvků podél vodotečí a polních cest apod. (zákon 139/2002 Sb.).

Cílem výše vyjmenovaných opatření je:
- řešení zemědělského dopravního systému tj. zpřístupnění pozemkových tratí i jednotlivých pozemků, zvýšení prostupnosti krajiny a zajištění návaznosti na sousední k. ú.
- zpomalení nebo potlačení degradačního procesu na zemědělské půdě, především minimalizace škod způsobovaných vodní a větrnou erozí, ochrana a zúrodnění půdního fondu, požadované snížení smyvu půdy, snížení maximálních průtoků a nezbytná ochrana vodních zdrojů, koryt vodních toků, vodních nádrží a zastavěných částí obce
- zlepšení vodního režimu včetně kvality povrchových a podzemních vod, řešení vodohospodářských poměrů vč. protipovodňové ochrany a ochrany vodních zdrojů
- zajištění ekologické rovnováhy přírodního prostředí tj. řešení ÚSES na úrovni plánu, řešení tvorby a ochrany krajinného rázu, podpory biodiverzity krajiny, udržení estetických hodnot, obnovy tradičních a kulturních hodnot území

Zpracovatel provádí návrh PSZ na základě terénních pochůzek a průzkumů, prováděných výpočtů a na základě konzultací se sborem zástupců vlastníků pozemků.
Výsledný plán společných zařízení posoudí sbor a schválí jej zastupitelstvo obce na veřejném zasedání. PSZ je rovněž předložen dotčeným orgánům státní správy, které se k němu do 30 dnů písemně vyjádří.

Ve správním obvodu ORP Ostrava byly ukončené JPÚ v k.ú. Svinov, zahájené KPÚ v k.ú. Vřesina u Bílovce a v k.ú. Bartovice (zdroj: eagri.cz/public/app/PU/Prehled):

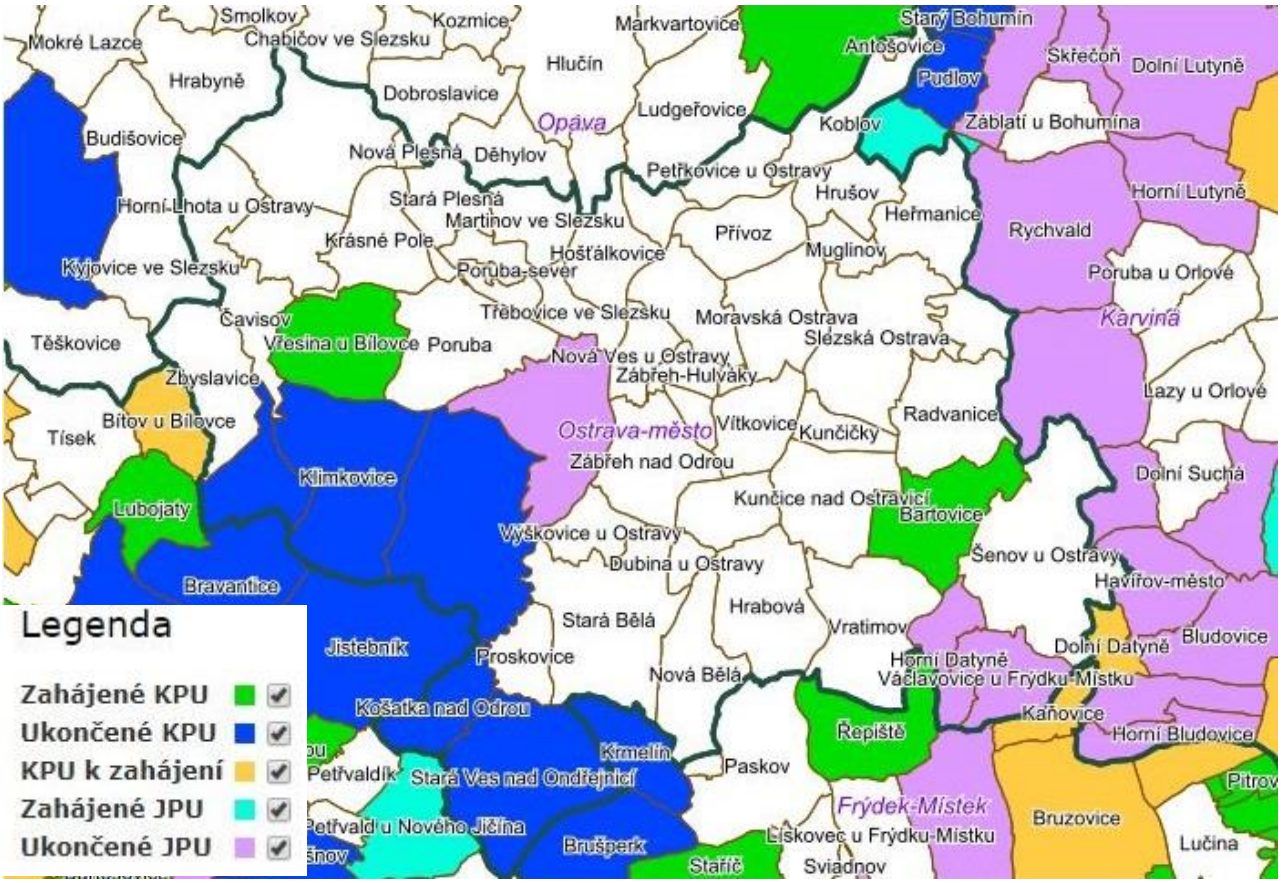

JEV A119 – DALŠÍ DOSTUPNÉ INFORMACE

ZÓNY OHROŽENÍ DLE HAVARIJNÍHO PLÁNU KRAJE

Popis jevu: zóny ohrožení jsou vymezovány jako území, pro něž jsou uplatňovány požadavky na ochranu obyvatelstav s důrazem na zajištění varování a informování, ukrytí, evakuaci a nouzové přežití obyvatelstva formou havarijníhop plánu kraje.

Předpis / dokument: Zákon č. 239/2000 Sb., o integrovaném záchranném systému; vyhláška č. 328/2001 Sb. o některých podrobnostech zabezpečení integrovaného záchranného systému; vyhláška č. 246/2001 Sb., o stanovení podmínek požární bezpečnosti a výkonu státního požárního dozoru (vyhláška o požární prevenci)

Poskytovatel údaje o území: Hasičský záchranný sbor MSK

Limit území: Ano

Havarijní plán Moravskoslezského kraje byl zpracován na základě zákona č.239/2000 Sb., o integrovaném záchranném systému a o změně některých zákonů, ve znění pozdějších předpisů, nabyl účinnosti dne 1.1.2016. Havarijním plánem jsou vymezeny zóny ohrožení a to na základě posouzení rizika, které reflektuje vlastní nebezpečnost zdroje rizika (stavby a zařízení, které svou činností ohrožují obyvatele – např. spalovna nebezp. odpadů SUEZ, Liberty Ostrava a.s., OKK Koksovna a další), ale rovněž zranitelnost území. Ochranná opatření havarijního plánu se uplatňují formou plánu zásahu složek IZS při havárii s únikem nebezpečné látky ze stacionárních zařízení a slouží k provádění záchranných a likvidačních prací v zóně ohrožení.

Zóny ohrožení se vyskytují na území města Ostravy, na k.ú.:

Poruba, Poruba-sever, Martinov ve Slezsku, Třebovice ve Slezsku, Hošťálkovice, Přívoz, Petřkovice u Ostravy, Mariánské Hory, Nová Ves u Ostravy, Zábřeh-Hulváky, Zábřeh nad Odrou, Zábřeh-VŽ, Kunčičky, Kunčice nad Ostravicí, Radvanice, Bartovice, Hrabová, Stará Bělá a na území Vratimova.

PLOCHY PRO DOČASNÉ UKLÁDÁNÍ ODPADŮ

Jedná se o plochy, na kterých je umožněno ukládání odpadů při živelních pohromách, mimořádných a krizových situacích. Jedná se o tyto plochy v ORP Ostrava:

k.ú. Klimkovice: parc. č. 11, 1397, 2860/1
k.ú. Dolní Lhota: parc. č. 881/1
k.ú. Stará Ves n. O.: parc. č. 1094
k.ú. Hrušov: parc. č. 1010/1, 1027, 1029, 1011, 1012/2, 1012/3, 1015, 1016, 1024/1, 1024/2, 1030, 1035/1, 1035/2, 1035/3, 1036/1.

Schema rozmístění ploch pro dočasné ukládání odpadů (zdroj: HZS ČR)

III. URBANISTICKÉ, KRAJINNÉ, ARCHITEKTONICKÉ, KULTURNĚ HISTORICKÉ A OSTANÍ CIVILIZAČNÍ HODNOTY ÚZEMÍ

Hodnoty v území a jejich poznání znamená významný přínos obzvláště z hlediska dalšího rozhodování a předcházení nenávratných ztrát. Hodnoty sídel jsou inspirujícím základem při hledání nových řešení a využití jejich významu na tvorbě kvalitního prostředí lze zabezpečit, aby se v těchto sídlech nadále dobře bydlelo a obyvatelé se rádi vraceli zpátky.

1. KULTURNĚ HISTORICKÉ HODNOTY ÚZEMÍ – JEVY A5a, A8a, A10, A16, A119

JEV A5a – PAMÁTKOVÉ REZERVACE A PAMÁTKOVÉ ZÓNY A JEJICH OCHRANNÁ PÁSMA

Popis jevu: Území, jehož charakter a prostředí určují významné kulturní památky. Území sídelního útvaru, které vykazují hodnoty.

Památkové rezervace jsou území, jehož charakter a prostředí určuje soubor nemovitých kulturních památek, popřípadě archeologických nálezů, může vláda České republiky nařízením prohlásit jako celek za památkovou rezervaci a stanovit podmínky pro zabezpečení její ochrany. Dělí se na městské a vesnické.

Památkové zóny jsou území sídelního útvaru nebo jeho části s menším podílem kulturních památek, historické prostředí nebo část krajinného celku, které vykazují významné kulturní hodnoty. Dělí se na městské, vesnické a krajinné.

Ochranné pásmo je území zpravidla v těsné blízkosti památkově chráněného území, které není přímo jeho součástí, ale vztahují se na něj aspekty specifické ochrany, zpravidla v menší míře než na hlavní chráněný objekt nebo území. V ochranných pásmech mohou být například zakázány některé rizikové činnosti nebo mohou podléhat speciální regulaci.

Předpis / dokument: Zákon č. 20/1987 Sb. o státní památkové péči ve znění pozdějších předpisů, § 5, § 6, § 7 § 17, § 32, odst. 2, písm. c

Poskytovatel údaje o území: Národní památkový ústav, Magistrát města Ostravy (ochranná pásma)

Limit území: Ano

PAMÁTKOVÉ REZERVACE

Na území ORP Ostravy se nenachází žádné území prohlášené za památkovou rezervaci.

PAMÁTKOVÉ ZÓNY

Na území statutárního města Ostravy se nacházejí čtyři MPZ:
MPZ Ostrava-Poruba, rejstř.č. ÚSKP 2115
MPZ Moravská Ostrava, rejstř.č. ÚSKP 2139
MPZ Ostrava-Přívoz, rejstř.č. ÚSKP 2416
MPZ Ostrava-Vítkovice, rejstř.č. ÚSKP 2417

Přehled dotčení jednotlivých obcí ORP:

Statutární město Ostrava

MPZ Ostrava-Poruba
MPZ Ostrava-Poruba prohlášena vyhláškou č. 108 ze dne 1. 4. 2003 s účinností od 1. 9. 2003.
Hranice začíná na křižovatce ulic Opavská a 17. listopadu, dále jde osou ulice Opavské p.p.č. 2966, přechází přes p.p.č. 2967/1 na osu ulice Porubské p.p.č. 1350, na tzv. rondelu se lomí východně a sleduje severní hranu Hlavní třídy p.p.č. 894/1. Přechází přes p.p.č. 894/1, lomí se na jih a na východní stranu p.p.č. 489 až na severní hranu ulice Dělnické p.p.č. 508, po ní se lomí k východu až na osu ulice Skautské p.p.č. 805. Tu sleduje až na osu ulice Dělnické p.p.č. 599, po ní se lomí k jihu až na jižní hranu ulice Nad Porubkou p.p.č.

2955, sleduje osu této ulice až ke křižovatce s ulicí Klimkovickou, kde se lomí k severu osou ulice Klimkovické p.p.č. 2646. Přechází ulici Nad Porubkou p.p.č. 2955 a jde opět osou této ulice Klimkovické p.p.č. 2624 až ke křižovatce s ulicí V Zahrádkách, kde se lomí na západ, jde osou ulice V Zahrádkách p.p.č. 2478 a lomí se na sever po východní straně p.p.č. 8, 24, obchází z jihu a východu p.p.č. 26, 25, 27 a lomí se na západ. Prochází osou ulice Nábřeží SPB p.p.č. 321 až na křižovatku s ulicí 17. listopadu p.p.č. 2964/1. Všechny parcelyv k.ú. Poruba. Tuto ulici sleduje v její ose až k výchozímu bodu.
MPZ Ostrava-Poruba překrývá plochu ochranného pásma (rejstř.č. 3417) zámku čp.60 s přilehlými plochami a obytného souboru v Ostravě-Porubě, na jižní straně částečně OP přesahuje půdorysnou stopu MPZ-viz schema:

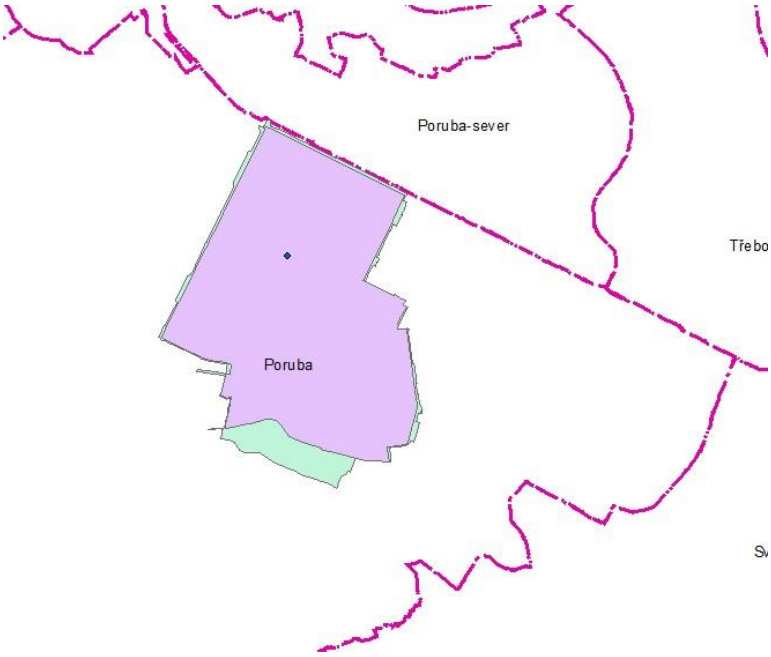

Legenda: fialová – plocha MPZ Poruba, zelená – plocha ochranného pásma

MPZ Moravská Ostrava

MPZ Moravská Ostrava prohlášena vyhláškou č. 476/1992 ze dne 10.9.1992
Hranice památkové zóny začíná vnější hranicí v ulici 30. dubna parc.č. 3515/5, pokračuje vnější hranicí parc.č. 3515/6, přechází parc.č. 910/4, pokračuje po vnější hranici parc.č. 907/3, 905/5, 899/6, přechází parc.č. 3515/1, 980, dále pokračuje Horově parc.č. 991/2, ulici Sadové parc.č.1000, po hranici parc.č. 1036, po vnitřním okraji řeky Ostravice parc.č. 3652, po vnitřním okraji parc.č. 1519/21, 3372/1, přechází parc.č. 3372/4, pokračuje ulicí 28. října parc.č. 3582/1, parc.č. 3589/2, pokračuje vnější hranicí ulice Porážkové parc.č. 3576/1, hranicí parc.č. 1800/1, přechází ulicí Českobratrskou parc.č. 3506, pokračuje vnější hranicí parc.č. 1881/1, vnější hranicí ulice Žerotínovy parc.č. 3564, přechází parc.č. 3560 a znovu po ulici Žerotínově parc.č.3558, vnější hranicí ulice Poděbradovy parc.č. 3559, hranicí parc.č. 1372/1, přechází ulici Nádražní parc.č. 3550/1 k parc.č. 3515/5, kde se hranice uzavírá. Všechny parcely v k.ú. Moravská Ostrava.
Ochranné pásmo MPZ Moravská Ostrava nemá.

MPZ Ostrava-Přívoz

MPZ Ostrava-Přívoz prohlášena vyhláškou č. 108 ze dne 1.4.2003 s účinností od 1.9.2003.
Hranice začíná v ulici Wattově, na severním rohu p.p.č. 394/1. Pokračuje po severovýchodní hraně tohoto pozemku a p.p.č. 394/2 k jeho jihozápadnímu rohu, odkud směřuje k severovýchodu po hraně p.p.č. 394/3, přechází ulici Wattovu p.p.č. 952 k jihozápadnímu rohu st. p.č. 291. Sleduje severozápadní hranu tohoto pozemku a st. p. č. 290/2, p.p.č. 41/2, st. p.č. 77/2, 77/1, kolmo přechází ulici Zákrejsovu p.p.č. 901. Sleduje její východní hranu ke křižovatce s ulicí Špálovou p.p.č. 904/1, sleduje její severní hranu a severní hranu komunikace p.č. 919/2, přechází ji a p.p.č. 15/9 k severnímu rohu st. p.č. 942. Sleduje severní hranu st. p.č. 942, 2294/1, 994, lomí se k jihu po hranách st. p.č. 994, p.p.č.15/8, 94/1, 94/2, 15/7, 919/4, 24/1, st. p.č. 944, p.p.č. 24/2, st. p.č. 1019. Přechází kolmo p.p.č. 904/1 a sleduje její jižní hranu na jihozápadní roh p.p.č.

904/4, přechází p.p.č. 904/1 na severovýchodní roh p.p.č. 904/3 a pokračuje po jihovýchodní straně p.p.č. 904/1, 414/2, přechází ulici Ostravskou p.p.č. 388/42 na jihovýchodní roh p.p.č. 950/1. Obchází tento pozemek po jihovýchodní a jihozápadní straně, pokračuje po hranicích p.p.č. 995, 950/1, st. p.č. 194/2 a přechází ulici Nádražní p.p.č. 949/1 k p.p.č. 411. Z jihozápadu obchází p.p.č. 411, st. p.č. 192, opět p.p.č. 411, lomí se k severovýchodu podél hran p.p.č. 411, st. p.č. 1155 a p.p.č. 349/1, kterou sleduje až k výchozímu bodu. Všechny parcely v k.ú. Přívoz.
MPZ Ostrava-Přívoz svým vymezením překrývá ochranné pásmo (rejstř.č. 3326) pro soubor kulturních památek s rejstř.č. 2203, 2749a 2448 v Ostravě –Přívoze.

MPZ Ostrava -Vítkovice
MPZ Ostrava -Vítkovice - prohlášena vyhláškou č. 108 ze dne 1.4.2003 s účinností od 1.9.2003.
Hranice začíná na severu v k.ú. Moravská Ostrava od severního rohu p.p.č. 3220/12, kolmo přes p.p.č. 3372/1 východním směrem a po jejím vnějším okraji k p.p.č. 1051/74, kde přechází do k.ú. Vítkovice a dále v něm po vnějším okraji p.p.č. 1051/74 směrem k jihu k p.p.č. 1071/1, 1051/89, 1071/69, po jejím vnějším okraji dále k jihu a pak k západu přes p.p.č. 1071/80, 9/3, 1189/25, 1189/3 (ulice Místecká – Vítkovická), kterou přechází a pokračuje přes p.p.č. 853/1, kterou přechází po severním okraji mostu přes komunikaci. Dále pokračuje přes tento pozemek k p.p.č. 853/8 a 853/9, po jižním okraji p.p.č. 1240/1 (ulice Výstavní) a p.p.č. 848/3, kde se lomí na sever a pokračuje na východ přes p.p.č. 1240/6 a po jižním okraji p.p.č. 1222 (ulice Mírová), dále na jih po východním okraji p.p.č. 1228, 1221/7, 1227 (ulice Kutuzovova), přes p.p.č. 1220/1 (ulice Prokopa Velikého), po východním okraji p.p.č. 1226 (ulice Kutuzovova) směrem jižním. Přechází p.p.č. 1204/1 (ulice Halasova – bývalá La Passionarie), po jejím jižním okraji p.p.č. 1204/2 (ulice Halasova) pokračuje k p.p.č. 635 a po východním okraji tohoto pozemku p.p.č. 633/1 a 633/2, dále k jihu a západu po okraji p.p.č. 1212 (ulice Ocelářská), po jižním okraji p.p.č. 630/3 (ulice Kotěrova). Dále středem prochází p.p.č. 1206 (ulice Tavičská – bývalá Moskevská) k jihovýchodu. Protíná p.p.č. 1200 (ulice Obránců míru), jde středem p.p.č. 1207 (ulice Tavičská), protíná p.p.č. 1197 (ulice Zengrova), jde středem p.p.č. 1208/1 (ulice Tavičská), kolmo přes p.p.č. 1192/28, 1192/5 a 1192/4 (ulice Rudná – Chodská), dále východním směrem po okraji p.p.č. 1192/1 a 233/25, na jih kolem p.p.č. 233/78, 233/25, 233/24, přes p.p.č. 1188/7, 1188/2 (ulice Sirotčí), po jihovýchodním okraji p.p.č. 224/4 (ulice Okružní), směrem západním po jižní hranici p.p.č. 223/1 (ulice Ocelářská), kolem jižního rohu p.p.č. 219/13 (ulice Tavičská – bývalá Moskevská). Hranice pokračuje po jižním okraji p.p.č. 224/2, 208/4, 208/5, 208/2 a 208/3, dále po vnějším okraji p.p.č. 1188/2 a 1188/1 na jihovýchod k jižnímu rohu p.p.č. 1188/1 přes p.p.č. 1275/1, dále pokračuje po okraji p.p.č. 216/12, po jejím okraji nejprve na jihovýchod a poté na jihozápad. Dále prochází po okraji p.p.č. 126/13, 216/12, 216/16, 216/15, 215/1, 1187/1, 1390 a 1391 přes p.p.č. 1393 a po jejím západním okraji na severozápad, po okraji p.p.č. 1367/3 na severovýchod, dále po severním okraji p.p.č. 1275/1 (ulice Chodská), kterou přechází pod mostem (nadjezdem) k p.p.č. 233/35 (ulice Okružní). Pokračuje po okraji chodníku p.p.č. 233/35 na sever, přes p.p.č. 1293/1 (ulice Okružní), přechází tento pozemek a pokračuje po východním okraji p.p.č. 972/2 (hranice k.ú. Vítkovice – Zábřeh VŽ) na osu komunikace p.p.č. 1237/1 (ulice Ruská) a po její ose k východu. Lomí se k severu po okraji p.p.č. 946/11, 946/1 a 947/1 na osu komunikace p.č. 1244/1 a 1244/2 (ulice Mostárenská), všechny parcely v k.ú. Vítkovice., a k severnímu okraji p.p.č. 3636/3 (ulice Pohraniční) se vrací zpět do k.ú. Moravská Ostrava. V něm po severním okraji p.p.č. 3636/3 a 3636/2 (ulice Pohraniční) k východu kolmo přes p.p.č. 2975/7 a 2643/1 (ulice Výstavní), parcely v k.ú. Vítkovice. Dále pokračuje hranice opět po vnějším okraji p.p.č. 3636/1, 3630/1, 3630/2, 3630/25 a 3630/23 (ulice Místecká-Vítkovická), podél této komunikace k severovýchodu po severovýchodních hranicích p.p.č. 3630/22, 3630/21 a po vnějším okraji p.p.č. 3220/12 k jejímu severnímu rohu do výchozího bodu. Parcely v k.ú. Moravská Ostrava.
MPZ Ostrava-Vítkovice překrývá svou plochou ochranné pásmo (rejstř.č. 3370) pro soubor kulturních památek s rejstř.č. 2574, 3057 až 3063 v Ostravě – Vítkovicích a ochranné pásmo NKP Důl Hlubina a vysoké pece a koksovna Vítkovických železáren (rejst.č. ÚSKP 3468).

Na území těchto obcí se nenachází památková zóna:
Obec Čavisov, Dolní Lhota, Horní Lhota, Olbramice, Stará Ves nad Ondřejnicí, Václavovice, Velká Polom, Vřesina, Zbyslavice a města Šenov, Vratimov a Klimkovice (podán návrh na vyhlášení MPZ v roce 2002).

JEV A8a - NEMOVITÉ NÁRODNÍ KULTURNÍ PAMÁTKY A NEMOVITÉ KULTURNÍ PAMÁTKY A JEJICH OCHRANNÁ PÁSMA

Popis jevu: Kulturní památky, které tvoří nejvýznamnější součást kulturního bohatství národa jsou prohlašovány nařízením za národní kulturní památky (NKP).
Nemovité kulturní památkuy (KP) jsou nemovité a movité věci nebo jejich soubory, které jsou významnými doklady historického vývoje, životního způsobu a prostředí společnosti od nejstarších dob do současnosti, jako projevy tvůrčích schopností a práce člověka z nejrůznějších oborů lidské činnosti, pro jejich hodnoty revoluční, historické, umělecké, vědecké a technické, nebo které mají přímý vztah k významným osobnostem a historickým událostem.
NKP a KP mohou mít vyhlášené ochranné pásmo.

Předpis / dokument: Zákon č. 20/1987 Sb., o státní památkové péči, ve znění pozdějších předpisů, § 2, § 3, § 4, § 7, § 17, § 32 odst. 2 písm. c).

Poskytovatel údaje o území: Národní památkový ústav, Magistrát města Ostravy (ochranné pásma)

Limit území: Ano

NEMOVITÉ NÁRODNÍ KULTURNÍ PAMÁTKY

Na území ORP Ostrava se vyskytují národní kulturní památky pouze v Ostravě.

Tab.III.1 Seznam národních kulturních památek v ORP Ostrava

Poř.č.	Č.rejst.	Název	Od roku
1	296	Důl Hlubina a vysoké pece a koksovna Vítkovických železáren, uhelný důl hlubinný Hlubina se souborem technického vybavení, s omezením: bez nakládací stanice uhlí včetně dopravních mostů (pozemek p. č. 3220/95)	2002
2	228	Důl Michal v Ostravě, uhelný důl hlubinný Michal/Petr Cingr	1995
3	324	Lískova vila v Ostravě, vila JUDr. E. Lisky	2008
4	157	Památník Rudé armády - mausoleum v Ostravě	1978

1.Důl Hlubina a vysoké pece a koksovna Vítkovických železáren, rejstř.č.296
k.ú. Moravská Ostrava, Vítkovice, prohlášeno Nařízením vlády č 337/2002 Sb.

Velmi hodnotný areál industriální architektury s nezastupitelnou dominantou těžní věže a vysokých pecí v intravilánu města. Obsahuje:

1.a)10363/8-3520 uhelný důl hlubinný Hlubina se souborem technického vybavení
Ul. Místecká
k.ú. Moravská Ostrava

/1 těžní věž a těžní budova,
parc.č. 3220/2, stav.
Hodnotná industriální architektura z režného zdiva v ocelové konstrukci s dominantou těžní věže z 20. let 20. století.

/2 strojovna
parc.č. 3212, stav.
Halový objekt se segmentovou střechou, členěný na dvě samostatné strojovny, z režného zdiva v ocelové příhradové konstrukci z 20. let 20. století.

/3 koupelny
parc.č. 3207, stav.
Na dvou podélných půdorysech se spojovacím krčkem postavena dvoupodlažní budova se sedlovými střechami, fasády v kombinaci režného zdiva s omítaným, bohatým členěním. Pravděpodobně jedna z nejstarších budov v areálu, kolem roku 1900.

/4 kotelna
parc.č. 3220/3, stav.
Železobetonový halový objekt z r. 1912 s cenným technickým zařízením.

/5 stará třídírna
/6 úpravna uhlí
/7 komín kotelny
/8 koupelny mužstva nové
/9 kompresorovna

1.b)50336/8-4000 železárna - koksovna a vysoké pece Vítkovice se souborem technického vybavení
Ul. Místecká, k.ú Vítkovice

Areál významný uceleností technologie toku zpracování uhlí. Koksárenství navazuje přímo na těžbu uhlí (areál jámy Hlubina) na jedné straně a zajišťuje koks pro hutě a železárny na straně druhé.

/1 vykládka uhlí z vagonů – parc.č.1051/1
/2 mlýnice uhlí včetně zásobníků a mlýnů – parc.č.1051/1
/3 budova zásobníků včetně dopravních mostů – parc.č.1051/1
/4 uhelná věž – parc.č.1051/1
/5 koksárenská baterie č.4 včetně sypného provozu, kolejí výtlač. a vodícího vozu a komín, parc. č. 1051/1
/6 koksárenská baterie č.5 včetně sypného provozu, kolejí výtlač. a vodícího vozu a komín, parc.č.1051/1
/7 dvě hasící věže – parc.č.1051/1
/8 hrubá třídírna koksu včetně třidičů - parc.č.1051/1
/9 jemná třídírna koksu včetně zařízení – parc.1051/1
/10 rozvodna – parc.č.3220/1-náleží do areálu Hlubina, k.ú. Mor. Ostrava
/11 most aglomerace včetně přesýpací stanice – parc.č.1051/1
/12 starý rudný most včetně zásobníků surovin, tech. zařízení a dopravních mostů, parc.č.1051/1
/13 zavážení vys. pecí včetně výsypné jámy, zásobníků surovin, tech. zařízení a dopravních mostů, p.č.1051/1
/14 vysoká pec č.1, parc.č.1051/1
/15 vysoká pec č.4, parc.č.1051/1
/16 vysoká pec č.6, parc.č.1051/1
/17 plynojem, parc,č,1051/1
/18 energetická ústředna č.6, parc.č.1051/1
/19 výstavní pavilon, parc.č.1051/1-přemístěn k zámečku

NKP má ochranné pásmo (rejst.č. ÚSKP 3468) vyhlášeno rozhodnutím Magistrátu města Ostravy, odborem kultury, č.j. kult /1713/ 94 ze dne 10. 4. 1995. Je součástí plochy MPZ Ostrava-Vítkovice.
Vymezení hranic: od cípu parcely č. 3220 / 12 přechází parc.č. 3372 / 1, po jejím vnějším okraji a po vnějším okraji parc.č. 1051/1, 1071 /1, po hranici zrušené vlečky na most, po vnějším okraji parc.č. 1071 /1, 1051 /1, 3691, 3641, 3220 /12.
Přechody mezi k.ú. Vítkovice a Moravská Ostrava jsou v hranicích pásma mezi parc.č. 3372 /1 - 1051 /1 a parc. č. 1051 /1 - 3641.

2.Důl Michal v Ostravě, rejstř.č. 228
k.ú.: Michálkovice

Důl byl prohlášen za NKP - nařízením vlády ze dne 16. srpna 1995. Ochranné pásmo (rejst.č. ÚSKP 3404) vyhlášeno MKČR 8. 10. 1998.
Změna nařízení vlády ze dne 16.8.1995 (č. 262/1995 Sb.) o prohlášení za NKP provedená nařízením vlády ze dne 19.6.2002 (č.336/2002 Sb.) – týká se výčtu parcel.

10372/8-3519 areál dolu MICHAL (Petr Cingr)- TP
stavební parc.č.: 86, 88, 89, 244/1, 244/2, 245,246,248,249,448

Mimořádně hodnotný autentický areál po stavební a technické stránce. Stavební část z let 1913 - 1915 projektoval architekt František Fiala, absolvent vídeňské Wagnerovy školy. Součástí areálu je:

/1 těžní věž a těžní budova jámy Michal
Dominanta a důležitá součást jámy Michal z let 1913-1915.

/2 objekt koupelny, cechovny, administrativy
Velmi kvalitní důlní budova od arch. F. Fialy z let 1913-1915, autenticky zachovalá.

/3 objekt strojoven
Hodnotný objekt je součástí areálu z let 1913 - 1915.

/4 mechanická dílna
Objekt z let 1912-1915 tvoří jednu z dominant areálu a formuje celý vstupní prostor.

/5 stará kotelna s parním kotlem Breitfeld a Daněk
Objekt z roku 1907 tvoří nedílnou součást areálu dolu Michal.

/6 uhelná třídírna
Objekt na nepravidelném půdoryse, přibližně ve tvaru písmene T, železobetonová konstrukce s cihelnou vyzdívkou. Postaven v roce 1913, přestavba v roce 1927, dostavba asi v roce 1937.

3.Lískova vila v Ostravě, rejstř.č. 324
k.ú. Slezská Ostrava, prohlášeno Nařízením vlády č.170/2008 Sb.

19405/8-2750 vila Lískova
Čedičova, čp.1406, č.o.8, parc.č. 1359 stav.
Volně stojící budova na nepravidelném půdorysu, příklad realizace architektonických tendencí 30. let na Ostravsku, osobité ztvárnění funkcionalismu ve výrazné formě. Autorem projektu z roku 1935 je arch. Lubomír Šlapeta, dům byl postaven v roce 1936.

4.Památník Rudé armády-mauzoleum, rejstř.č. 157
k.ú. Moravská Ostrava, za NKP byl prohlášen usnesením vlády ČSR čís. 70/78 Sb. ze dne 24.2.1978 a **Nařízením vlády č.147/1999 Sb.** Ze dne 16.6.1999 o prohlášení a zrušení prohlášení některých kulturních památek za národní kulturní památky.
Ochrané pásmo (rejstř.č. ÚSKP 3475) bylo vyhlášeno rozhodnutím NVO OK, čj. kult. 365/1/83/Mac/ Prym. ze dne 28.1.1983 pro Památník RA v Komenského sadech. Hranice jsou vymezeny parc.č. 1036, 1036/1, k.ú. Moravská Ostrava.

8 - 2236 památník RA, mausoleum

Komenského sady, parc.č. 1036, park
Památník osvobození Československa RA, vybudován v r. 1946, dílo arch. Jírovce, akad, sochařů Karla Vávry a Konráda Babraje.

Mimo území statutárního města Ostravy se v ORP nenachází nemovité národní kulturní památky.

OCHRANNÁ PÁSMA KP NEBO SOUBORŮ

Ochranné pásmo Jubilejní kolonie (rejstř.č. ÚSKP 3391) vyhlášeno kolem obytného souboru z období 30.let 20.stol v Ostravě- Hrabůvce (č.j. kult. 1.203/1/91/Prym/Tá ze dne 15.1.1991).

Ochranné pásmo (rejstř.č. ÚSKP 3390) farního kostela sv. Kateřiny v Ostravě- Hrabové
Ochranné pásmo (rejstř.č. ÚSKP 3401) areálu dolu Eduard Urx v Ostravě-Petřkovicích.

NEMOVITÉ KULTURNÍ PAMÁTKY

Přehled nemovitých kulturních památek je uveden pro velkou početnost v Příloze ÚAP ORP Ostrava 5.aktualizace : Seznam nemovitých kulturních památek ORP Ostrava.
Na území obcí Čavisov, Horní Lhota, město Vratimov a Zbyslavice se kulturní památky nenacházejí.

JEV A119 – DALŠÍ DOSTUPNÉ INFORMACE O ÚZEMÍ

Průzkumem získané informace byly vloženy do předchozích kapitol, a možné další jsou dostupné:
-program Regenerace Městské památkové zóny Ostrava-Poruba (rok 2013-2017)
-program Regenerace městské památkové zóny Přívoz (rok 2013-2017).

JEV A10 – STATKY ZAPSANÉ NA SEZNAM SVĚTOVÉHO DĚDICTVÍ A JEJICH NARÁZNÍKOVÉ ZÓNY

Popis jevu: Celosvětově významné památky jsou zapsané do seznamu světového kulturního a přírodního dědictví UNESCO. Seznam světového dědictví zahrnuje kulturní a přírodní dědictví. Vyhlašuje ho mezivládní Výbor pro světové dědictví.
Nárazníková zóna je hranicí jasně vymezená oblast vně statku světového dědictví, přiléhající k jeho území a přispívající k ochraně, zachování, řízení, integritě, celistvosti a udržitelnosti jeho výjimečné světové hodnoty. Pokud byla nárazníková zóna statku definována, je nezbytné na ni nahlížet jako na nedílnou součást závazku smluvního státu k ochraně, zachování a správě statku světového dědictví.

Předpis / dokument: Úmluva o ochraně světového kulturního a přírodního dědictví, zejména články 1,2, 8, 11.
Poskytovatel údaje o území: Národní památkový ústav
Limit území: ano

Ve správním obvodu ORP Ostrava se statky zapsané na Seznam světového dědictví nenachází.

JEV A16 – ÚZEMÍ S ARCHEOLOGICKÝMI NÁLEZY

Popis jevu: Jedná se o území, na nichž se vyskytují nebo se mohou odůvodněně vyskytovat archeologické nálezy, a který slouží pro zabezpečení archeologického dědictví.
Archeologická naleziště jsou:
a) archeologické nálezy nemovité povahy vytvořené člověkem nebo vzniklé přírodním procesem na základě lidského působení či využití člověkem (např. opevnění - valy a příkopy, mohyly, hroby, terénní situace a souvrství, objekty v určitém kontextu informací ve svých vzájemných vztazích);
b) archeologické nálezy movité povahy (např. zlomky nádob, kamenné a kovové nástroje atd.)
Předpis / dokument: Zákon č. 20/1987 Sb., o státní památkové péči, ve znění pozdějších předpisů, § 23b. Úmluva o ochraně archeologického dědictví Evropy
Poskytovatel údaje o území: Národní památkový ústav, KÚ MSK
Limit území: ano

Označení : UAN – území s archeologickými nálezy dle Státního archeologického seznamu ČR (SAS ČR).

UAN jsou rozdělena podle kategorií:
UAN I – území s pozitivně prokázaným a dále bezpečně předpokládaným výskytem archeologických nálezů;
UAN II – území, na němž nebyl doposud pozitivně prokázán výskyt archeologických nálezů, ale určité indicie mu nasvědčují; pravděpodobnost výskytu archeologických nálezů 51-100%;

UAN III – území, na kterém ještě nebyl rozpoznán a pozitivně doložen výskyt arch. nálezů a prozatím tomu nenasvědčují žádné indicie, ale předmětné území mohlo být osídleno nebo jinak využito člověkem a proto existuje 50% pravděpodobnost výskytu archeologických nálezů;
UAN IV – území, kde je nereálná pravděpodobnost výskytu arch. nálezů – veškerá vytěžená území – lomy, cihelny, pískovny apod.

Přehled dotčení jednotlivých obcí ORP:

Statutární město Ostrava

Číslo SAS ČR	Typ UAN	Název UAN	Lokalizace
15-41-18/2	II	Vřesina-středověké a novověké jádro obce	Vřesina
15-43-03/2	II	Martinov -středověké a novověké jádro obce	Cca 2 km V od Plesné
15-43-03/3	II	Stará Plesná-středověké a novověké jádro obce	Cca 2 km od Martinova
15-43-04/1	I	Landek, výšinné sídliště, zřícenina hradu	Na zalesněném hřbetu V od Petřkovic
15-43-04/2	II	Lhotka -středověké a novověké jádro obce	Cca 1,5 km SV od Hošťálkovic
15-43-04/3	II	Hošťálkovice-středověké a novověké jádro obce	Cca 1,5 km JZ od Lhotky
15-43-05/1	II	Přívoz-středověké a novověké jádro obce	V okolí Hlučínské ulice
15-43-05/2	II	Hrušov-středověké a novověké jádro obce	JV od soutoku Odry a Ostravice
15-43-05/3	II	Heřmanice-středověké a novověké jádro obce	Podél Heřmanického potoka, cca 3 km V od Hrušova
15-43-05/4	II	Muglinov-středověké a novověké jádro obce	Cca 2 km JV od Hrušova
15-43-07/1	II	Krásné Pole-středověké a novověké jádro obce	3 km JV od Velké Polomi
15-43-08/1	I	Poruba-zámek	Na SV okraji historického jádra obce
15-43-08/2	I	Poruba-Kostel sv. Mikuláše	Na S okraji historického jádra obce
15-43-08/3	II	Svinov-středověké a novověké jádro obce	Cca 2,5 km JV od Poruby, po obou březích Porubky
15-43-08/4	I	Třebovice-bývalý zámek	Na pravém břehu řeky Opavy, v SV části historického jádra
15-43-08/5	II	Pustkovec-středověké a novověké jádro obce	Cca 2,5 km SZ od Třebovic
15-43-09/1	II	Mariánské Hory-Středověké a novověké jádro obce, dříve Čertova Lhotka	V okolí ulice Přemyslovců
15-43-09/2	II	Nová Ves-středověké a novověké jádro obce	Na pravém břehu Odry, 3 km JZ od Mariánských Hor
15-43-10/1	I	Moravská Ostrava - středověké a novověké jádro města	Na levém břehu Ostravice nad soutokem s Lučinou
15-43-10/2	I	Slezskoostravský hrad, zřícenina	Na pravém břehu Ostravice, nad jejím soutokem s Lučinou
15-43-13/1	II	Polanka nad Odrou-středověké a novověké jádro obce	Na levém břehu Odry, V od Klimkovic
15-43-14/1	II	Výškovice-středověké a novověké jádro obce	Cca 3 km JV od Zábřehu
15-43-14/2	I	Zábřeh nad Odrou-zámek a kostel Navštívení Panny Marie	Ve středu obce
15-43-15/1	II	Vítkovice-středověké a novověké jádro obce	V JV části katastru Vítkovic
15-43-15/2	I	Kunčice-zámek	Ve středu historického jádra

Číslo SAS ČR	Typ UAN	Název UAN	Lokalizace
15-43-18/1	II	Proskovice-středověké a novověké jádro obce	Cca 1 km JZ od Staré Bělé
15-43-18/2	I	Řečiště Odry-Polanka n/O, Proskovice, Stará Bělá	Meandry Odry od soutoku s Ondřejnicí až po most přes řeku u Nádražního rybníka
15-43-19/1	I	Stará Bělá -tvrziště	na S okraji obce u hřbitova
15-43-19/2	I	Nová bělá-ESA 111 – Zadní kouty, Lipina	Cca 700 m JZ obce
15-43-20/4	I	Hrabová-kostel sv. Kateřiny	Na V okraji obce
15-44-06/1	II	Michálkovice -středověké a novověké jádro obce	Po obou březích Michálkovického potoka
15-44-11/1	II	Radvanice-středověké a novověké jádro obce	Cca 2,5 km SZ od Bartovic
15-44-11/2	II	Bartovice-středověké a novověké jádro obce	Na pr. břehu Lučiny, cca 2,5 km JV od Radvanic

Obec Čavisov

Číslo SAS ČR	Typ UAN	Název UAN	Lokalizace
15-43-07/4	II	Čavisov - intravilán	1,8 km JJV od Dolní Lhoty

Obec Dolní Lhota

Číslo SAS ČR	Typ UAN	Název UAN	Lokalizace
15-43-07/3	II	Dolní Lhota - intravilán	2,5 km J od Velké Polomi

Obec Horní Lhota

Číslo SAS ČR	Typ UAN	Název UAN	Lokalizace
15-43-01/2	II	Horní Lhota – intravilán	2 km JZ od Velké Polomi

Město Klimkovice

Číslo SAS ČR	Typ UAN	Název UAN	Lokalizace
15-43-12/3	II	Středověké a novověké jádro obce Hýlov	Osada 2 km SZ od zámku v Klimkovicích
15-43-12/4	I	Klimkovice-kostel Sv. Kateřiny	Klimkovice-kostel
15-43-12/5	I	Klimkovice – kostel sv. Trojice a zámek	Kostel, zámek
15-43-13/2	I	Klimkovice – pravěké sídliště	Severně od Klimkovic

Obec Olbramice

Číslo SAS ČR	Typ UAN	Název UAN	Lokalizace
15-43-12/2	II	Středověké a novověké jádro obce	Intravilán Olbramic
15-43-12/6	I	Pravěké sídliště	intravilán

Obec Stará Ves nad Ondřejnicí

Číslo SAS ČR	Typ UAN	Název UAN	Lokalizace
15-43-23/1	II	Středověké a novověké jádro obce	Na říčce Ondřejnici, 4 km SZ od Brušperku

Obec Velká Polom

Číslo SAS ČR	Typ UAN	Název UAN	Lokalizace
15-43-02/1	I	Velká Polom	9 km SSZ od Klimkovic
15-43-02/2	I	Velká Polom-vodní tvrz	v centru obce

Město Vratimov

Číslo SAS ČR	Typ UAN	Název UAN	Lokalizace
15-43-20/2	I	Za lesem-hrádek	Mezi pravým břehem řeky Ostravice a sil. Č. 477 z Řepiště do Vratimova
15-43-20/3	II	Vratimov-středověké a novověké jádro obce	Vratimov

Obec Vřesina

Číslo SAS ČR	Typ UAN	Název UAN	Lokalizace
15-43-07/2	II	Středověké a novověké jádro obce Vřesina	Intravilán obce Vřesina

Obec Zbyslavice

Číslo SAS ČR	Typ UAN	Název UAN	Lokalizace
15-43-12/1	II	Středověké a novověké jádro obce Zbyslavice	intravilán
15-43-11/4	I	„Hradisko“ - tvrz	Na levém Břehu Velké Seziny Bítovem a Bítovským mlýnem

Na území města Šenov a na území obce Václavovice se území s archeologickými jevy nenachází.

2.URBANISTICKÉ, KRAJINNÉ A ARCHITEKTONICKÉ HODNOTY – JEVY A11, A13a

2.1 URBANISTICKÉ A KRAJINNÉ HODNOTY

Mezi urbanistické hodnoty patří dochované části historické zástavby, což jsou především centra jednotlivých obcí nebo městských částí, dále to mohou být celky se zajímavou urbanistickou strukturou nebo architektonicky výjimečnou zástavbou.

JEV A11 – URBANISTICKÉ A KRAJINNÉ HODNOTY

Popis jevu: Urbanistické a krajinné hodnoty zahrnují:
- regiony lidové architektury - území se zvýšeným výskytem hodnotných objektů lidové architektury, dochovaných ve svém tradičním výrazu v rámci hmotové a urbanistické skladby nebo materiálové charakteristiky,
- dochovaná historická kulturní krajina a historické krajinné struktury (např. uspořádání sídel, cestní sítě a zemědělsky využívaných ploch, lesních komplexů a vodních útvarů vycházejících z přírodních podmínek a historického vývoje osídlení), komponovaná krajina (záměrné propojení přírodních a kulturních hodnot),
- významné krajinné dominanty – typické znaky, které mají v dané krajině zásadní význam, určují její charakter a hodnotu, změna takové přírodní (např. geologické útvary, významné prvky krajinné zeleně) či kulturní dominanty obvykle znamená změnu celého krajinného rázu v daném místě,
- urbanistické a přírodní osy, kompoziční osy v krajině - linie, která dává prostoru logický řád; urbanistická osa je formována zástavbou, kompoziční osa v krajině nejčastěji stromořadím, přírodní osa je tvořena např. řekou, údolím,
- významné stavební dominanty – stavby a jejich soubory, včetně staveb zapsaných na Ústřední seznam kulturních památek, jejichž umístění v terénu či charakter je činí výrazně viditelné a do velké míry ovlivňující vizuální charakter sídla i krajiny,
- pohledově exponovaná místa – místa dobře viditelná (častých pohledů), místa v pohledové ose; mohou, ale nemusí být zdůrazněna dominantou,
- významné vyhlídkové body – veřejně přístupná místa, jejichž vyvýšené umístění v terénu (vrchol kopce, úbočí) nebo v rámci stavby (rozhledna, věž) umožňuje přehlédnout významnou a atraktivní část okolního území, nebo naopak veřejně přístupná místa s výhledem ze sídla ven do krajiny, měl by být uveden též úhel / směr výhledu,
- horizonty – přirozená linie v krajině, která pohledově uzavírá část území vůči vzdálenějším částem sídel či krajiny; typicky navazující hřebeny kopců či hor,
- pohledové osy – záměrně vedené pohledy na dominanty, na pohledově exponovaná místa,
- průhledy - pohled na význačný cíl skrze urbanistické či přírodní osy (údolím, komponovanou osou v krajině).
-typický krajinný celek – pohledově ohraničený přírodní prvek

Předpis / dokument: Úmluva o ochraně architektonického dědictví Evropy (Sdělení č. 73/2000 Sb.m.s.), zákon č. 114/1992 Sb. o ochraně přírody a krajiny § 2

Poskytovatel údaje o území: Odbor územního plánování a stavebního řádu Magistrátu města Ostravy

Limit území: Ne

Tab. III.2.1.1 Výskyt urbanistických hodnot v jednotlivých obcích a městech ORP (v grafické části: Výkres hodnot území vyznačeno grafickou značkou)

obec/město	název lokality	specifikace hodnoty
Ostrava	Obytná čtvrť Poruba	Rozsahlý soubor bytových domů ve stylu socialistického realismu, začátek 50. let 20. století (Sorela), součástí MPZ Ostrava-Poruba
Ostrava	Přívoz – centrum městské části	Urbanistický soubor městských bloků kolem obdélníkového náměstí v centru městské části Přívoz (dle návrhu vídeňského architekta a urbanisty Camillo Sitteho). Součástí MPZ Ostrava-Přívoz

obec/město	název lokality	specifikace hodnoty
	Přívoz - věže kostela Neposkvrněného početí Panny Marie (x)	Kostel v novogotickém stylu z roku 1899 (arch. Camillo Sitte), pozitivní dominanta
	Přívoz –poh.osa	Pohledová osa – z ul.Chopinova na kostel Neposkvrněného početí Panny Marie
	Centrum Moravské Ostravy	Historické jádro se středověkou parcelací, fragmenty původní kompaktní zástavby
	Moravská Ostrava – poh.osa	Pohledová osa – ul. 30.dubna ukončená stavbou Nové radnice
	Moravská Ostrava – poh.osa	Pohledová osa – ul. Miličova ukončena stavbou evangelického kostela na ul. Českobratrská
	Moravská Ostrava – poh.osa	Pohledová osa – ul.Nádražní ukončena stavbou hotelu Palac
	Moravská Ostrava – věžový dům (x)	Dominanta – výrazná výšková stavba, věžový dům na ul. Ostrčilova čp.2691/4
	Hrabůvka – Jubilejní kolonie	Zástavba bytových domů s dělnickými byty postavená v letech 1921-1932 Vítkovickými železárnami v pěti stavebních etapách. Prostor kolonie je vymezen ulicemi Edisonova-Závodní- Zlepšovatelů- Dvouletky.
	Hrabůvka – Jubilejní kolonie	Pohledová osa – ul.Jubilejní ukončená stavbou na ul. Velfíkově (s podjezdem)
	Ostrava – Jih- poh.osa	Pohledová osa – ul.Rodimcevová ukončená stavbou Domu kultury Akord
	Vítkovice – Štítová kolonie	dělnická kolonie 32 domů pro zaměstnance železáren postavená v letech 1883-1885. Název odvozen od trojuhelníkového středního štítu každého domu. Jeden dům původně sloužil pro čtyři rodiny, dnes slouží polovina domu jedné rodině.
	Vítkovice – věž kostela (x)	Pohledová osa – kostel Sv.Pavla apoštola – budova ÚMOb Vítkovice Dominanta – věž u kostela Sv.Pavla apoštola. Novogotický kostel byl postaven v l. 1880-1886 (arch. August Kirstein). Samostatně stojící zvonice byla původně vodárenská věž;
	Vítkovice – vysoká pec DOV (x)	Významný vyhlídkový bod – ochoz a kavárna na vysokeé peci I., výhled do okolí, na centrum města, na Beskydy
	Proskovice - kostel sv. Floriána (x)	Stavba kostela z let 1939-1945; pozitivní dominanta
	Moravská Ostrava - těžní věž dolu Jindřich (x)	Fragment těžní věže a jámové budovy bývalého černo-uhelného hlubinného dolu v centru Ostravy u ul. Nádražní; pozitivní dominanta
	Slezská Ostrava - těžní věže dolu Petr Bezruč (x)	dvojice kovových těžních věží, do roku 1946 Důl Terezie, bývalý černouhelný důl, těžba ukončena v roce 1992; pozitivní dominanta
	Slezská Ostrava – halda Ema (x)	významný vyhlídkový bod, nejvyšší místo Ostravy – 324m n.m. přístupné po turisticky značené trase, výhled na centrum města, průmyslové areály, Hošťálkovický vysílač, Beskydy
	Slezská Ostrava – podesta pěší lávky nad stadionem Bazaly (x)	Významný vyhlídkový bod - podesta pěší lávky přes ul. Českobratrskou, výhled na panorama centrální části města Ostravy
Ostrava	Petřkovice – rozhledna Landek (x)	Významný vyhlídkový bod - devěná rozhledna Landek, výhled směrem jižním-centrum města, Beskydy
	Moravská Ostrava - těžní věž Hlubina (x)	Těžní věž a jámová budova z let 1921-1924; pozitivní dominanta

obec/město	název lokality	specifikace hodnoty
	vysílač Hoštálkovice (x)	rozhlasový a televizní vysílač, vysílací věž, vysoká 184,5 m, postavena v letech 1975–1980, autorem Václav Aulický; výšková dominanta
	rozhledna Hošťálkovice (x)	Dřevěná rozhledna při ul. Broskvoňová, panoramatický výhled na Ostravu
	Poruba - Domov sester (x)	Výškový objekt hotelového domu, ŽB skelet se závěsovými fasádami, postaveno v letech 1961 -1970; výšková dominanta
	Poruba - kostel sv. Mikuláše (x)	barokní římskokatolický kostel z 15. století; pozitivní dominanta
	Poruba – poh.osa	Pohledová osa - Alšova ul., Alšovo náměstí – ukončení osy objekty DK Poklad na jižní straně, budova na Alšově nám.4 na severní straně
	Poruba – poh.osa	Pohledová osa – ul.Porubská ukončená na jedné straně výškovým objektem u kruhového objezdu a na druhé straně objektem „oblouk“ s podjezdem
	Michálkovice - těžní věž Michal (x)	Těžní věž a jámová budova bývalého černouhelného hlubinného dolu, dnes součástí Průmyslového muzea; pozitivní dominanta
	Moravská Ostrava - věž evangelického kostela (x)	Evangelický Kristův kostel, postavený v letech 1905–1907 ve stylu holandské renesance. Stavba nazývaná také Červený kostel; pozitivní dominanta
	Moravská Ostrava – věže katedrály Božského Spasitele (x)	Katedrála Božského Spasitele postavená v letech 1883–1889 v novorenesančním slohu; pozitivní dominanta
	Mariánské Hory - věže kostela Korunování Panny Marie (x)	Novobaroktní kostel Postaven byl v letech 1905–1908; pozitivní dominanta
	Moravská Ostrava – věž Nové radnice Moravské Ostravy (x)	odlehčená ocelová konstrukce věže s měděným oplátováním. Vyhlídková věž je vysoká 85,6 metrů a je součástí dvoukřídlé kancelářské budovy postavené v letech 1925 -1930; pozitivní dominanta, možnost panoramatických výhledů na centrální část města včetně dálkových pohledů-Beskydy, Jeseníky
	Zábřeh nad Odrou – Kostel sv. Ducha (x)	Novostavba kostela z roku 2004 (autor Marek Štěpán), samostaná kostelní věž se zvony; pozitivní dominanta
	Slezská Ostrava - kostel sv. Josefa (x)	pozdně barokní stavba ovlivněná klasicismem, postavena 1780-1783; pozitivní dominanta
	Moravská Ostrava – kostel sv. Václava (x)	trojlodní stavba s přilehlými kaplemi a gotickou věží, zakončenou barokní cibulovou bání, postavena ve 13.stol. – jedna z nejvýznamnější a nejstarších památek Ostravy; pozitivní dominanta
	Hrabová - kostel sv. Kateřiny (x)	kopie původního dřevěného kostela ze 16. stol. ve stylu pozdní gotiky, po vyhoření v roce 2002 vystavěna dobová kopie – dokončeno 2004; pozitivní dominanta
	Stará Bělá - kostel sv. Jana Nepomuckého (x)	jednolodní pozdně barokní stavba z přelomu 18. a 19. Století; pozitivní dominanta
Velká Polom	náves	nově přestavěný prostor centra obce
	věžový vodojem (x)	atypický věžový vodojem z roku 1972; pozitivní dominanta
	kostel sv. Václava (x)	založen na konci 13. Století, od té doby přestavován, v roce 1741 byla dostavěna současná kostelní věž; pozitivní dominanta

obec/město	název lokality	specifikace hodnoty
Olbramice	rybník	jediná plocha v obci, kde je historicky zachována veřejná krajinná zeleň, navazuje na Centrum volného času. Rybník a plocha kolem něj je využívána k volnému pohybu a hrám dětí, zejména v zimním období (typický přírodní prvek)
	kostel sv. Bartoloměje (x)	stavba zřejmě středověkého původu s věží ze 16. - 17. st., barokizovaná v polovině 18. st., upravená v novorománském slohu pravděpodobně v 60. letech 19. st.; pozitivní krajinná dominanta, významný vyhlídkový bod - pohled do krajiny – Oderské vrchy, Vítkovská vrchovina
Dolní Lhota	Kaple Sv. Cyrila a Metoděje (x)	přístavba kaple se zvonicí k původní obřadní síni – rekonstrukce z r. 2004; pozitivní dominanta
Klimkovice	kostel sv. Kateřiny (x)	vystavěn od r. 1400 v gotickém slohu, v 16. St. přestavěn, v 18. století přistavěna baroktní kaple,v 19. století kostel prodělal požár, v roce 1970 rozsáhlé opravy; pozitivní dominanta
	historické jádro města	Částečně dochované městské domy (zástavba zmíněna cca z 15.stol.) tvořící téměř čtvercové náměstí, jižní fronta s podloubím
Šenov	zámecký park Šenov	stávající areál zámeckého parku v Šenově, jedná se zároveň o vyhlášený VKP. Jako VPK je také uveden ve výkresu hodnot v grafické části ÚAP
	kostel Prozřetelnosti Boží (x)	barokní kostel postavený v letech 1764-1765, vstupní průčelí s dvěmi věžemi; pozitivní dominanta
Stará Ves nad Ondřejnicí	zámek Stará Ves nad Ondřejnicí (x)	renesanční zámek se sgrafitovou výzdobou fasády, 16. století; pozitivní dominanta
	park	prostor parku u zámku, krajinná hodnota
	kostel sv. Jana Křtitele (x)	kostel v goticko – renesančním slohu ze16. století; pozitivní dominanta; krajinná dominanta z pohledu od Malé Košatky
	areál u kostela sv. Jana Křtitele (x)	soubor historických budov podél ulice Farní - doklad původní urbanistické struktury
Vratimov	věžový vodojem (x)	rekonstruovaná vodárenská věž, která byla postavena v roce 1931; pozitivní dominanta
	kostel sv. Jana Křtitele (x)	dostavěn v roce 1806 vedle původního zchátralého dřevěného kostela; nevýrazná pozitivní dominanta
Václavovice	kostel sv. Václava (x)	novostavba kostela z roku 2001; pozitivní dominanta
Vřesina	kostel sv. Antonína Paduánského (x)	novostavba kostela z r. 1998; pozitivní dominanta
Zbyslavice	větrný mlýn ve Zbyslavicích (x)	zděný mlýn holandského typu byl postaven v roce 1869; pozitivní krajinná dominanta a významný vyhlídkový bod - s výhledy na podbeskydskou pahorkatinu, Oderské vrchy a Vítkovskou vrchovinu

Poznámka:
Lokalita „Zámecký park Šenov“ je zobrazena v grafické části jako Vyhlášený krajinný prvek (VKP);
X - jevy jsou vyznačeny v grafické části, jedná se o dominanty v území, ostatní urbanistické jevy jsou uvedeny jen v textu.

Na území obcí Horní Lhota a Čavisov se nenachází žádné významné urbanistické hodnoty.

2.2 ARCHITEKTONICKÉ HODNOTY

JEV A13a – ARCHITEKTONICKY NEBO URBANISTICKY CENNÉ STAVBY NEBO SOUBORY STAVEB, HISTORICKY VÝZNAMNÉ STAVBY, MÍSTA NEBO SOUBORY STAVEB

Popis jevu: Architektonicky cenná stavba - jedinečné stavby a jejich **soubory nezapsané v Ústředním seznamu kulturních památek** (např. stavby významných architektů, slohově čisté budovy, dochované stavby lidového stavitelství).
Historicky významná stavba nebo místo - budova nebo soubor staveb, lokalita nebo i rozsáhlejší území významné svou minulostí, např. spojené s narozením či pobytem známé osobnosti nebo jako dějiště historické události (bojiště, místa národopisných slavností, místa, která inspirovala umělecká díla) **nezapsané v Ústředním seznamu kulturních památek**.
Urbanisticky či architektonicky zvláště cenné soubory – urbanistické celky charakteristické jednotnou urbanistickou či architektonickou koncepcí, **nepodléhající památkové ochraně**.
Jako historicky významné stavby nebo soubory staveb je v případě potřeby vhodné zařadit také (bývalé) vojenské hřbitovy.

Předpis / dokument: Úmluva o ochraně architektonického dědictví Evropy.

Poskytovatel údaje o území: Odbor územního plánování a stavebního řádu Magistrátu města Ostravy, ÚP okolních obcí a měst

Limit území: Ne

Architektonicky významné objekty na území ORP Ostrava:
Významné stavby a cenné stavby a soubory staveb jsou zakresleny grafickou značkou ve výkrese č.2 Hodnoty v území

Tab.III. 2.2.1 Významné stavby a soubory v Ostravě :

Počet položek	název stavby	kat. území	Popis/komentář
1	Areál VŠB TU Ostrava	Poruba	Vysokoškolský areál, ul.17.listopadu
2	Jazykové gymnázium Pavla Tigrida	Poruba	Školní budova s historizující fasádou, na ul. Gustava Klimenta 3
3	Budova krajského úřadu MSK	Moravská Ostrava	Rekonstruovaná administrativní budova na ul. 28.října 117 (původní budova Hutního projektu)
4	Základní škola	Mariánské Hory	Školní budova s historizující fasádou na ul. Karasova 6
5	Soubor obytných domů	Mariánské Hory	Soubor obytných domů mezi ul. Bendlova a Daliborova,poč.20.stol.
6	Soubor dvou administrativních objektů	Mariánské Hory	Admisnistrativní budova (bývalý Stavoprojekt) a Dům energetiky, obě budovy nárožní – na ul. 28.října a Novinářská
7	Janáčkova konzervatoř	Moravská Ostrava	Školní budova (přestavěná ze střední ekonomické školy v r. 1996) s původní rekonstruovanou částí a novodobou přístavbou, na ul. Českobratrská 40
8	Krajský soud Ostrava	Moravská Ostrava	Budova z 30. let 20.stol, spojena se sousedními budovami do jednoho celku. Havlíčkovo nábřeží 34
9	VŠ koleje Jana Opletala	Slezská Ostrava	Ul. Kranichova 8, komplex budov
10	Krematorium	Slezská Ostrava	Architektura posledního čtvrtletí 2O.stol., dostavěno v roce 1970, na centrálním hřbitově Podle návrhu arch.Klimeše, otevřeno v r.1970
11	Soubor objektů náměstí SNP	Zábřeh nad Odrou	Prostor vytvořen v 60.letech 20.stol, obdélníkové náměstí vytváří osově shodné objekty občanského vybavení, pohledovou osu z ul.Rodimcevovy uzavírá objekt KD

Počet položek	název stavby	kat. území	Popis/komentář
12	Budova ÚMOb Jih	Hrabůvka	Rekonstruovaný administrativní objekt na ul. Horní

Tab. III.2.2.2 Drobné cenné stavby a soubory staveb na území Ostravy

Počet položek	název stavby	kat. území	Popis/komentář
13	kaple Nanebevzetí Panny Marie	Výškovice	Jednolodní kaple s věží, vystavěna 1892, rekonstrukce 2007 , ul.Husarova
14	kaplička	Stará Bělá	Rekonstruovaný historický objekt kaple na okraji obce, ul. Klečkova
15	kaplička	Stará Bělá	Rekonstruovaný historický objekt kaple v centru obce, ul. Mitrovická
16	kaplička	Stará Bělá	Rekonstruovaný historický objekt kaple v centru obce, ul. Mitrovická (u kruh. objezdu)
17	kaple Povýšení s. Kříže	Nová Bělá	objekt kaple se zvoničkou z roku 1897 v centru obce, ul. Mitrovická, rekonstrukce 1988
18	kaplička	Nová Bělá	historický objekt kaple se zvoničkou na okraji obce u dálnice (ul. Místecká)
19	kaple Nanebevzetí Panny Marie	Petřkovice	Jednolodní kaple s věží, vystavěna 1880, rekonstrukce 1957, 1975, 2009, ul. Hlučínská
20	kaple sv. Petra a Pavla	Antošovice	Jednolodní kaple s věží, vystavěna 1935, rekonstrukce 1985, ul. Antošovická
21	Kaple Panny Marie	Koblov	Rekonstruovaný historický objekt jednolodní kaple s věží, ul. Koblovská
22	kaplička	Koblov	Historický objekt kaple na okraji obce, ul. Koblovská
23	kaplička	Muglinov	Rekonstruovaný historický kaple se zvoničkou v centru obce, ul. U Kapličky
24	kostel Husův sbor	Michálkovice	Historický objekt z roku 1927, přístavba 1945, ul. Obecní
25	kostel Nanebevzetí Panny Marie	Michálkovice	Stavba v novorománském slohu z roku 1903 s dvojicí menších věží v průčelí a velkou zvonicovou věží, ul. Sládečkova
26	kostel Husův sbor	Radvanice	Historická budova kostela z roku 1925, ul. Menšíkova
27	kostel Husův sbor	Hrabůvka	Kostel postaven 1934, Ul. Hasičská
28	kostel Panny Marie, Královny posvátného Růžence	Hrabůvka	Rekonstruovaný historický objekt kostela, postaven 1910, Ul. Metodějská
29	kaplička	Hrabová	Historický objekt kaple, ul. Paskovská
30	kaplička	Koblov	Rekonstruovaný historický objekt kaple, ul. Antošovická
31	chrám Narození Přesvaté Bohorodice	Michálkovice	Pravoslavný kostelík se zvoničkou, ul. Sládečkova
32	kostel Neposkvrněného Početí Panny Marie	Radvanice	Trojlodní kostel vybudovaný 1907 v eklektickém stylu tzv. slovanské renesance, Ul. Paculova
33	kaple sv. Urbana	Lhotka	Kaple se zvoničkou postavena 1889, ul. Petřkovická
34	kostel Všech svatých	Hošťálkovice	Kostel v norománském slohu z roku 1903, ul. Hlavní
35	kaple Andělů strážných	Pustkovec	Pravoslavná kaple postavena 1882, rekonstrukce a přístavba 1972-1975, ul Pustkovecká
36	kostel sv. Cyrila a Metoděje	Pustkovec	Kostel postaven 1998, ul Pustkovecká

Počet položek	název stavby	kat. území	Popis/komentář
37	Zvonice	Martinov	Historický objekt zvonice postaven v první pol. 18.st., ul. , přestavba 1930, rekonstrukce 1967, ul. Martinovská
38	kaplička	Poruba	Rekonstruovaný historický objekt kaple, ul. Nábřeží SPB
39	kostel sv. Mikuláše	Poruba	Kostel z 15 st., přestavba 1795, ul. Nábřeží SPB
40	kaplička sv. Jana Nepomuckého	Krásné Pole	Barokní kaple se zvoničkou v centru obce, ul. Družstevní
41	kostel sv. Hedviky	Krásné Pole	Kostel postaven 2001, ul. Družební
42	Husův sbor	Zábřeh	Funkcionalistický kostel postaven 1933, rekonstrukce 1945, ul. U Hrůbků
43	kostel Navštívení Panny Marie	Zábřeh	Kostel postaven 1811, ul. Závoří
44	hřbitovní kaple	Zábřeh	Rekonstruovaný historický objekt kaple s věží, ul. U Studia
45	kaplička	Polanka nad Odrou	Historický objekt kaple sv. Vendelína, ul. 1.Května
46	kaplička	Polanka nad Odrou	Rekonstruovaný historický objekt obecní kaple se zvoničkou, ul. 1.Května
47	kaplička	Polanka nad Odrou	Frankova kaple z věží u hřbitova, nyní smuteční síň, postavena 1877, rekonstrukce 2009, ul. Anny Letenské
48	kostel Husův sbor	Polanka nad Odrou	Kostel postaven 1933, ul. 1.Května
49	kaplička	Bartovice	Rekonstruovaný historický objekt kaple se zvoničkou na okraji obce, ul. Bartovická
50	kaple Nanebevzetí Panny Marie	Výškovice	Jednolodní kaple s věží postavena 1892, rekonstrukce 2007, ul. Husarova

Tab.III. 2.2.3 Cenné stavby a soubory staveb v okolních obcí ORP Ostrava

položka	název stavby	kat. území	popis /komentář
51	Kaplička	Čavisov	Rekonstruovaný historický objekt kaple v centru obce
52	Kaplička	Dolní Lhota	Rekonstruovaný historický objekt kaple v centru obce
53	kaple sv. Cyrila a Metoděje	Dolní Lhota	Přístavba kaple se zvonicí k původní obřadní síni – rekonstrukce z r. 2004
54	Kaplička	Klimkovice	historický objekt kaple na okraji obce – ul. 28. Října
55	Kaplička	Klimkovice	historický objekt kaple na okraji obce – ul. Lagnovská

položka	název stavby	kat. území	popis /komentář
56	Kaplička	Stará ves nad Ondřejnicí	Rekonstruovaný historický objekt kaple na okraji obce, ul. Ke Kapli
57	kaplička	Košatka	Kaplička u knihovny, ul. Oderská
58	Českobratrský kostel	Šenov u Ostravy	Kostel Českobratrské církve evangelické, z roku 1937
59	Kaplička	Šenov u Ostravy	Výklenková hřbitovní kaple Slezské církve evangelické

položka	název stavby	kat. území	popis /komentář
60	ZUŠ Šenov	Šenov u Ostravy	Původní hospodářská část zámku v Šenově, dnes Základní umělecká škola v Šenově. Objekt s výzdobou sgrafity akademického malíře Viléma Wünscheho
61	Stará škola	Šenov u Ostravy	Objekt staré školy, dnes sídlo Šenovského muzea a knihovny.
62	Kostel svatého Václava	Václavovice u Frýdku-Místku	Římskokatolický kostel sv. Václava z roku 2001
63	Zvonička Václavovice	Václavovice u F-Místku	Historická zvonička u RD č.p. 34
64	kaplička	Václavovice u F-Místku	Kaple sv. Anny na ul. Kaštanové
65	Kaplička	Olbramice	Rekonstruovaný historický objekt kaple na ul. Hlavní
66	Lihovar a likérka ve Velké Polomi	Velká Polom	Historický areál lihovaru
67	kaple v hájku	Velká Polom	Rekonstruovaný objekt kaple na okraji obce
68	kaplička	Velká Polom	Historický objekt kapličky na ul. U spořitelny
69	Rodný dům Valentina Držkovice	Velká Polom	Rodný dům rodáka Valentina Držkovice, malíře historicky významná stavba
70	kostel Husův sbor	Vratimov	Zbudován v letech 1923-24 podle projektu architekta Otmara Pazourka z Ostravy. Dne 16. listopadu 1924 byl Husův sbor slavnostně otevřen.
71	Základní škola ve Vratimově	Vratimov	Masarykovo nám.37
72	Kostel sv. Jana Křtitele	Vratimov	Dostavěn a vysvěcen v r. 1806 v blízkosti původního chátrajícího dřevěného kostela. R. 1886 byly zakoupeny nové zvony, předchozí pukly. R. 1896 byla pořízena nová křížová cesta a kostelní lavice a ve 40. letech 20. stol. nový oltář. Frýdecká ul.
73	budova fary	Vratimov	Naproti kostela sv. Jana Křtitele
74	Základní škola Horní Datyně	Horní Datyně	Vyučování dětí začalo v roce 1873. Budova byla vystavěna v roce 1874 a do dnešní podoby byla přestavěna roku 1893. Nad vchodem jí zdobí busty Jana Amose Komenského a Františka Palackého.
75	větrný mlýnek Horní Datyně	Vratimov	Rekonstruovaný větrný mlýnek stál původně v Rychvaldě. Protože roky chátral, byl v roce 2014 rozebrán a v roce 2017 znovu postaven. V Horní Datyni stojí na místě, kde měl svoji dílnu na výrobu větrných mlýnků Josef Borový.
76	kaplička	Horní Datyně	Kaplička sv. Antonína Horní Datyně; Nejstarší zděný objekt Horních Datyň je kaplička postavena roku 1708, společné dílo obyvatel Horních Datyň a Rakovce. Vysvěcena byla spolu s instalací zvonu v roce 1824.

položka	název stavby	kat. území	popis /komentář
77	kaplička	Vřesina	Rekonstruovaný historický objekt kapličky na křížení ulic Hlavní, Klimkovická, Lázeňská a Malá Strana
78	kostel sv. Antonína	Vřesina	Novostavba kostela z r. 1998
79	kaplička	Zbyslavice	Rekonstruovaný historický objekt kaličky na křížení ulic Malá Strana a Velká Strana
80	kaplička	Zbyslavice	Kaplička na hranici s obcí Olbramice na ul. Vrchpolí

Obec Horní Lhota

Na území obce Horní Lhota se nenachází architektonicky nebo urbanisticky cenné stavby.

2.3 OSTATNÍ CIVILIZAČNÍ HODNOTY

JEV A113a – POHŘEBIŠTĚ, KREMATORIA, VÁLEČNÉ HROBY A PIETNÍ MÍSTA

Popis jevu: Pohřebiště a krematoria

Pohřebiště může být zřízeno jako veřejné na základě územního rozhodnutí a následného stavebního povolení (§ 16 a § 17 zákona o pohřebnictví) nebo jako neveřejné na základě rozhodnutí nebo opatření nebo jiného úkonu vyžadovaného stavebním zákonem (§ 3 zákona o pohřebnictví). Mezi zřízení pohřebiště řadíme i rozšíření stávajícího pohřebiště o nové pozemky určené k pohřbívání.

Krematorium lze zřídit na základě územního rozhodnutí a následného stavebního povolení.

Válečné hroby a pietní místa

Centrální evidence válečných hrobů vedená dle § 4 odst. 3 písm. c) zákona o válečných hrobech a pietních místech, obsahuje územně identifikované válečné hroby s ostatky a pietní místa.

Předpis / dokument: Zákon č. 256/2001 Sb., o pohřebnictví a o změně některých zákonů, ve změně pozdějších předpisů, § 12 a § 17.

Poskytovatel údaje o území: Magistrát města Ostravy, Odbor územního plánování a stavebního řádu, Ministerstvo obrany

Limit území: Ano

2.3.1 POHŘEBIŠTĚ, KREMATORIA

Ochranné pásmo hřbitova ze zákona přestalo platit dnem nabytí účinnosti zákona č. 193/2017 Sb., tedy ke dni 1. 9. 2017. Ochranná pásma lze zřídit v souladu s § 83 stavebního zákona. Rozhodnutí o ochranném pásmu podle § 12 odst. 2 a § 17 odst. 2 zákona č. 256/2001 Sb., ve znění do nabytí účinnosti novely č. 193/2017 Sb., může stavební úřad změnit nebo zrušit v řízení zahájeném z moci úřední nebo na základě žádosti provozovatele krematoria nebo provozovatele veřejného pohřebiště.

Přehled výskytu hřbitovů na území jednotlivých obcí ORP:

Statutární město Ostrava

Hřbitovy: Slezská Ostrava, Stará Plesná, Krásné Pole, Svinov, Polanka nad Odrou, Proskovice, Stará Bělá, Hrabová (2x), Zábřeh nad Odrou, Vítkovice, Nová Ves u Ostravy, Mariánské Hory, Hošťálkovice, Koblov, Heřmanice (2x), Třebovice ve Slezsku, Michálkovice, Muglinov, Kunčičky, Radvanice, Bartovice

Krematorium je pro celé území ORP v Ostravě, k.ú. Slezská Ostrava (pozemky parc.č. 224, 202/6)

Obec Čavisov
hřbitov: ano

Obec Dolní Lhota
hřbitov: ano

Obec Horní Lhota
hřbitov: ano

Město Klimkovice
hřbitov: ano (2x)

Obec Olbramice
hřbitov: ano

Obec Stará Ves nad Ondřejnicí
hřbitov: ano
Město Šenov
hřbitov: ano (2x)

Obec Václavovice
hřbitov: ano
Obec Velká Polom
hřbitov: ano (2x)
Město Vratimov
hřbitov: ano (2x)

Obec Vřesina
hřbitov: ano
Obec Zbyslavice
hřbitov: ne

2.3.2 VÁLEČNÉ HROBY A PIETNÍ MÍSTA

Na území správního obvodu obce s rozšířenou působností Ostrava se nachází **233 válečných hrobů** (VH).
Válečné hroby jsou vyznačeny grafickou značkou ve Výkrese hodnot území, jejich seznam je uveden v Příloze ÚAP ORP Ostrava 5. aktualizace.

IV. LIMITY VYUŽITÍ ÚZEMÍ

Limity využití území, zobrazené ve výkresech limitů ÚAP ORP Ostrava, významně ovlivňující využití území, vyplývají zejména z právních předpisů, správních rozhodnutí a nadřazené územně plánovací dokumentace.

V rámci ÚAP ORP Ostrava jsou ve výkresech limitů využití území, zobrazeny:

IV.1. LIMITY VYUŽITÍ ÚZEMÍ, VYPLÝVAJÍCÍ Z NADŘAZENÉ ÚZEMNĚ PLÁNOVACÍ DOKUMENTACE

Nadřazenou územně plánovací dokumentací pro SO ORP Ostrava jsou Zásady územního rozvoje Moravskoslezského kraje, vydané Zastupitelstvem Moravskoslezského kraje dne 22. 12. 2010 usnesením č. 16/1426 a účinnosti nabyly dne 4. 2. 2011, ve znění Aktualizace č. 1 ZÚR MSK, vydané dne 13. 9. 2018 usnesením č. 9/957, s nabytím účinnosti dne 21. 11. 2018.
Limitem využití území ve správním obvodu ORP Ostrava jsou plochy a koridory pro veřejně prospěšné stavby a veřejně prospěšná opatření vymezené územně plánovací dokumentací.

IV.2. LIMITY VYUŽITÍ ÚZEMÍ, VYPLÝVAJÍCÍ Z PRÁVNÍCH PŘEDPISŮ A SPRÁVNÍCH ROZHODNUTÍ:

- Ochrana kvality životního prostředí;
- Ochrana přírody, krajiny, lesů;
- Ochrana zemědělského půdního fondu a investic do půdy za účelem zlepšení úrodnosti;
- Ochrana podzemních a povrchových vod;
- Ochrana obyvatelstva včetně ochrany před záplavami, vymezení území zasažených zvláštní povodní pod vodním dílem;
- Ochrana nerostného bohatství;
- Ochrana dopravní infrastruktury;
- Ochrana technické infrastruktury (zásobování vodou, odvádění a čištění odpadních vod, zařízení pro energetiku a spoje);
- Ochrana nemovitých kulturních památek, území s plošnou ochranou a území s archeologickými nálezy.

ÚAP Aktualizace č.5 ORP Ostrava mají limity území zpracované ve dvou výkresech:
1A Výkres limitů využití území – přírodní faktory
1B Výkres limitů využití území – civilizační faktory

V. ZÁMĚRY NA PROVEDENÍ ZMĚN V ÚZEMÍ

V.1 PODKLADY Z ÚP OBCÍ A MĚST ORP OSTRAVA

Podkladem pro vypracování je schválená územně plánovací dokumentace obcí ORP Ostrava, včetně schválených změn

Záměry jsou rozděleny na části:

A. Zastavitelné plochy v členění:
   zastavitelná plocha s převažující funkcí pro bydlení
   zastavitelná plocha s převažující funkcí pro občanské vybavení
   návrhová plocha pro lehký průmysl, zemědělství a technickou infrastrukturu
   návrhová plocha pro dopravu ostatní
   návrhová plocha pro zeleň
B. Plochy přestavby
C. Plochy dopravy
D. Plochy technické infrastruktury
E. Plochy rezerv
F. Plochy změn v krajině

V.1.A ZASTAVITELNÉ PLOCHY

Zastavitelné plochy jsou plochy, které nejsou v době vydání územního plánu zastavěny a jsou jím určeny k zastavění. Nacházejí se uvnitř i vně zastavěného území. Podmínky jejich využití a prostorovou regulaci pro tyto plochy stanovují územní plány jednotlivých obcí.

Přehled dotčení jednotlivých obcí ORP Ostrava:

Zastavitelné plochy **ZAS1-ZAS47** jsou pro jednotlivá katastrální území statutárního města Ostrava a katastrální území obcí ORP vyznačeny ve výkrese Záměry na provedení změn v území.

Tabulka V.1.A Zastavitelné plochy

Označení záměru ve výkresu	Název	Plocha v ha	Zdroj	Význam	Lokalizace
ZAS1	zastavitelná plocha s převažující funkcí pro bydlení	76,82	ÚPO	místní	Bartovice
	návrhová plocha pro lehký průmysl, zemědělství a technickou infrastrukturu	54,46	ÚPO	místní	
ZAS2	zastavitelná plocha s převažující funkcí pro bydlení	20,47	ÚP	místní	Čavisov
	zastavitelná plocha s převažující funkcí pro občanské vybavení	0,38	ÚP	místní	
	návrhová plocha pro lehký průmysl, zemědělství a technickou infrastrukturu	1,30	ÚP	místní	
	návrhová plocha pro dopravu ostatní	0,11	ÚP	místní	
	návrhová plocha pro zeleň	1,23	ÚP	místní	

ZAS3	zastavitelná plocha s převažující funkcí pro bydlení	26,22	ÚP	místní	Dolní Lhota u Ostravy
	zastavitelná plocha s převažující funkcí pro občanské vybavení	1,63	ÚP	místní	
	návrhová plocha pro lehký průmysl, zemědělství a technickou infrastrukturu	0,33	ÚP	místní	
	návrhová plocha pro zeleň	2,14	ÚP	místní	
ZAS4	zastavitelná plocha s převažující funkcí pro občanské vybavení	45,85	ÚPO	místní	Dubina u Ostravy
	návrhová plocha pro lehký průmysl, zemědělství a technickou infrastrukturu	5,12	ÚPO	místní	
ZAS5	zastavitelná plocha s převažující funkcí pro bydlení	46,00	ÚPO	místní	Heřmanice
	návrhová plocha pro lehký průmysl, zemědělství a technickou infrastrukturu	4,58	ÚPO	místní	
ZAS6	zastavitelná plocha s převažující funkcí pro bydlení	46,39	ÚPO	místní	Horní Datyně
	návrhová plocha pro lehký průmysl, zemědělství a technickou infrastrukturu	0,24	ÚPO	místní	
	návrhová plocha pro zeleň	0,44	ÚPO	místní	
ZAS7	zastavitelná plocha s převažující funkcí pro bydlení	11,72	ÚP	místní	Horní Lhota u Ostravy
	návrhová plocha pro dopravu ostatní	1,53	ÚP	místní	
	návrhová plocha pro zeleň	0,12	ÚP	místní	
ZAS8	zastavitelná plocha s převažující funkcí pro bydlení	51,08	ÚPO	místní	Hošťálkovice
	zastavitelná plocha s převažující funkcí pro občanské vybavení	3,10	ÚPO	místní	
	návrhová plocha pro lehký průmysl, zemědělství a technickou infrastrukturu	7,48	ÚPO	místní	
ZAS9	zastavitelná plocha s převažující funkcí pro bydlení	60,00	ÚPO	místní	Hrabová Hrabová
	zastavitelná plocha s převažující funkcí pro občanské vybavení	1,10	ÚPO	místní	
	návrhová plocha pro lehký průmysl, zemědělství a technickou infrastrukturu	13,33	ÚPO	místní	
	návrhová plocha pro dopravu ostatní	0,21	ÚPO	místní	
ZAS10	zastavitelná plocha s převažující funkcí pro občanské vybavení	82,22	ÚPO	místní	Hrabůvka
ZAS11	zastavitelná plocha s převažující funkcí pro bydlení	3,83	ÚPO	místní	Hrušov
	návrhová plocha pro lehký průmysl, zemědělství a technickou infrastrukturu	0,21	ÚPO	místní	
ZAS12	zastavitelná plocha s převažující funkcí pro bydlení	84,27	ÚP	místní	Klimkovice
	zastavitelná plocha s převažující funkcí pro občanské vybavení	5,18	ÚP	místní	
	návrhová plocha pro lehký průmysl, zemědělství a technickou infrastrukturu	3,50	ÚP	místní	
	návrhová plocha pro dopravu ostatní	0,21	ÚP	místní	

	návrhová plocha pro zeleň	7,01	ÚP	místní	
ZAS13	zastavitelná plocha s převažující funkcí pro bydlení	11,44	ÚPO	místní	Koblov
	zastavitelná plocha s převažující funkcí pro občanské vybavení	0,26	ÚPO	místní	
ZAS14	zastavitelná plocha s převažující funkcí pro bydlení	25,73	ÚPO	místní	Krásné Pole
	zastavitelná plocha s převažující funkcí pro občanské vybavení	1,87	ÚPO	místní	
	návrhová plocha pro lehký průmysl, zemědělství a technickou infrastrukturu	1,45	ÚPO	místní	
ZAS15	zastavitelná plocha s převažující funkcí pro bydlení	2,25	ÚPO	místní	Kunčice nad Ostravicí
	návrhová plocha pro lehký průmysl, zemědělství a technickou infrastrukturu	36,51	ÚPO	místní	
ZAS16	zastavitelná plocha s převažující funkcí pro bydlení	29,61	ÚPO	místní	Lhotka u Ostravy
ZAS17	zastavitelná plocha s převažující funkcí pro občanské vybavení	1,10	ÚPO	místní	Mariánské Hory
	návrhová plocha pro lehký průmysl, zemědělství a technickou infrastrukturu	52,00	ÚPO	místní	
ZAS18	zastavitelná plocha s převažující funkcí pro bydlení	6,43	ÚPO	místní	Martinov ve Slezsku
	návrhová plocha pro lehký průmysl, zemědělství a technickou infrastrukturu	7,44	ÚPO	místní	
ZAS19	zastavitelná plocha s převažující funkcí pro bydlení	9,38	ÚPO	místní	Michálkovice
	zastavitelná plocha s převažující funkcí pro občanské vybavení	0,68	ÚPO	místní	
ZAS20	zastavitelná plocha s převažující funkcí pro bydlení	16,25	ÚPO	místní	Muglinov
ZAS21	zastavitelná plocha s převažující funkcí pro bydlení	55,70	ÚPO	místní	Nová Bělá
	návrhová plocha pro lehký průmysl, zemědělství a technickou infrastrukturu	4,30	ÚPO	místní	
ZAS22	zastavitelná plocha s převažující funkcí pro bydlení	5,89	ÚPO	místní	Nová Plesná
	zastavitelná plocha s převažující funkcí pro občanské vybavení	0,80	ÚPO	místní	
ZAS23	zastavitelná plocha s převažující funkcí pro bydlení	6,87	ÚPO	místní	Nová Ves u Ostravy
	zastavitelná plocha s převažující funkcí pro občanské vybavení	1,73	ÚPO	místní	
	návrhová plocha pro lehký průmysl, zemědělství a technickou infrastrukturu	23,96	ÚPO	místní	
ZAS24	zastavitelná plocha s převažující funkcí pro bydlení	9,52	ÚP	místní	Olbramice
	zastavitelná plocha s převažující funkcí pro občanské vybavení	0,43	ÚP	místní	
	návrhová plocha vodní a vodohospodářská	3,62	ÚP	místní	
ZAS25	zastavitelná plocha s převažující funkcí pro bydlení	10,04	ÚPO	místní	Petřkovice u Ostravy

	zastavitelná plocha s převažující funkcí pro občanské vybavení	9,00	ÚPO	místní	
	návrhová plocha pro lehký průmysl, zemědělství a technickou infrastrukturu	5,86	ÚPO	místní	
ZAS26	rozvojové plochy bydlení	32,19	ÚPO	místní	Polanka nad Odrou
	rozvojové plochy občanské vybavenosti	4,63	ÚPO	místní	
ZAS27	zastavitelná plocha s převažující funkcí pro bydlení	18,16	ÚPO	místní	Poruba
	zastavitelná plocha s převažující funkcí pro občanské vybavení	21,60	ÚPO	místní	
	návrhová plocha pro lehký průmysl, zemědělství a technickou infrastrukturu	20,85	ÚPO	místní	
ZAS28	zastavitelná plocha s převažující funkcí pro bydlení	6,80	ÚPO	místní	Poruba-Sever
	zastavitelná plocha s převažující funkcí pro občanské vybavení	1,67	ÚPO	místní	
ZAS29	zastavitelná plocha s převažující funkcí pro bydlení	14,76	ÚPO	místní	Proskovice
	zastavitelná plocha s převažující funkcí pro občanské vybavení	6,70	ÚPO	místní	
ZAS30	návrhová plocha pro lehký průmysl, zemědělství a technickou infrastrukturu	11,36	ÚPO	místní	Přívoz
	návrhová plocha pro dopravu ostatní	1,96	ÚPO	místní	
ZAS31	zastavitelná plocha s převažující funkcí pro bydlení	12,74	ÚPO	místní	Pustkovec
	zastavitelná plocha s převažující funkcí pro občanské vybavení	2,07	ÚPO	místní	
ZAS32	zastavitelná plocha s převažující funkcí pro bydlení	37,70	ÚPO	místní	Radvanice
ZAS33	zastavitelná plocha s převažující funkcí pro bydlení	10,88	ÚPO	místní	Slezská Ostrava
	zastavitelná plocha s převažující funkcí pro občanské vybavení	70,38	ÚPO	místní	
	návrhová plocha pro lehký průmysl, zemědělství a technickou infrastrukturu	14,39	ÚPO	místní	
	návrhová plocha pro dopravu ostatní	0,34	ÚPO	místní	
ZAS34	zastavitelná plocha s převažující funkcí pro bydlení	58,27	ÚPO	místní	Stará Bělá
	zastavitelná plocha s převažující funkcí pro občanské vybavení	10,13	ÚPO	místní	
	návrhová plocha pro lehký průmysl, zemědělství a technickou infrastrukturu	26,47	ÚPO	místní	
ZAS35	zastavitelná plocha s převažující funkcí pro bydlení	21,68	ÚPO	místní	Stará Plesná
	zastavitelná plocha s převažující funkcí pro občanské vybavení	0,96	ÚPO	místní	
	návrhová plocha pro lehký průmysl, zemědělství a technickou infrastrukturu	2,47	ÚPO	místní	
ZAS36	zastavitelná plocha s převažující funkcí pro bydlení	35,34	ÚPO	místní	Svinov
	zastavitelná plocha s převažující funkcí pro občanské vybavení	11,96	ÚPO	místní	

	návrhová plocha pro lehký průmysl, zemědělství a technickou infrastrukturu	6,44	ÚPO	místní	
ZAS37	zastavitelná plocha s převažující funkcí pro bydlení	88,58	ÚP	místní	Šenov u Ostravy
	zastavitelná plocha s převažující funkcí pro občanské vybavení	7,95	ÚP	místní	
	návrhová plocha pro lehký průmysl, zemědělství a technickou infrastrukturu	5,81	ÚP	místní	
ZAS38	zastavitelná plocha s převažující funkcí pro bydlení	52,66	ÚP	místní	Václavovice u FM
	zastavitelná plocha s převažující funkcí pro občanské vybavení	1,52	ÚP	místní	
	návrhová plocha pro lehký průmysl, zemědělství a technickou infrastrukturu	0,65	ÚP	místní	
	návrhová plocha pro dopravu ostatní	0,37	ÚP	místní	
	návrhová plocha pro zeleň	6,36	ÚP	místní	
ZAS39	zastavitelná plocha s převažující funkcí pro bydlení	54,66	ÚP	místní	Velká Polom
	zastavitelná plocha s převažující funkcí pro občanské vybavení	0,73	ÚP	místní	
	návrhová plocha pro lehký průmysl, zemědělství a technickou infrastrukturu	11,94	ÚP	místní	
	návrhová plocha vodní a vodohospodářská	1,46	ÚP	místní	
ZAS40	zastavitelná plocha s převažující funkcí pro bydlení	69,80	ÚP	místní	Vratimov
	zastavitelná plocha s převažující funkcí pro občanské vybavení	2,11	ÚP	místní	
	návrhová plocha pro lehký průmysl, zemědělství a technickou infrastrukturu	10,67	ÚP	místní	
	návrhová plocha pro dopravu ostatní	0,07	ÚP	místní	
	návrhová plocha pro zeleň	1,80	ÚP	místní	
ZAS41	zastavitelná plocha s převažující funkcí pro bydlení	10,77	ÚP	místní	Vřesina u Bílovce
	zastavitelná plocha s převažující funkcí pro občanské vybavení	1,67	ÚP	místní	
	návrhová plocha pro lehký průmysl, zemědělství a technickou infrastrukturu	14,55	ÚP	místní	
	návrhová plocha pro dopravu ostatní	0,88	ÚP	místní	
ZAS42	zastavitelná plocha s převažující funkcí pro bydlení	14,69	ÚPO	místní	Výškovice u Ostravy
ZAS44	zastavitelná plocha s převažující funkcí pro bydlení	4,04	ÚPO	místní	Zábřeh nad Odrou
	zastavitelná plocha s převažující funkcí pro občanské vybavení	7,67	ÚPO	místní	
ZAS43	zastavitelná plocha s převažující funkcí pro bydlení	0,96	ÚPO	místní	Zábřeh-Hulváky
ZAS45	zastavitelná plocha s převažující funkcí pro bydlení	8,13	ÚP	místní	Zbyslavice
	návrhová plocha pro lehký průmysl, zemědělství a technickou infrastrukturu	0,19	ÚP	místní	

ZAS46	zastavitelná plocha s převažující funkcí pro bydlení	43,13	ÚP	místní	Stará Ves nad Ondřejnicí
	návrhová plocha pro lehký průmysl, zemědělství a technickou infrastrukturu	2,42	ÚP	místní	
ZAS47	zastavitelná plocha s převažující funkcí pro bydlení	2,69	ÚP	místní	Košatka nad Odrou
	návrhová plocha pro lehký průmysl, zemědělství a technickou infrastrukturu	0,03	ÚP	místní	

V.1.B PLOCHY PŘESTAVBY

Plochy přestavby jsou plochy, které jsou v době vydání územního plánu zastavěny, popř. se v území již nevyskytují stavby a území se využívá pro využití, které je navrženo do budoucna ke změně. V územním plánu jsou to plochy, ve kterých je navržena asanace, dekontaminace či jiná úprava a následně navržen nový způsob využití. Nacházejí se převážně uvnitř zastavěného území. Podmínky jejich využití a prostorovou regulaci pro tyto plochy stanovují územní plány jednotlivých obcí.

Přehled dotčení jednotlivých obcí ORP Ostrava:

Zastavitelné plochy **PŘ1-PŘ61** jsou pro jednotlivá katastrální území statutárního města Ostrava a katastrální území obcí ORP vyznačeny ve výkrese Záměry na provedení změn v území.

Tabulka V.1.B Plochy přestavby místního významu

Označení záměru ve výkresu	Název	Zdroj	Lokalizace	Plocha v ha
PŘ1	Změna využití území: Bydlení v rodinných domech	ÚPO	Stará Plesná	2,01
PŘ4	Změna využití území: Lehký průmysl	ÚPO	Přívoz	30,14
PŘ6	Změna využití území: Lehký průmysl, Skládka průmyslového odpadu – technická rekultivace	ÚPO	Hrušov	29,71
PŘ7	Změna využití území: Lehký průmysl	ÚPO	Hrušov	31,18
PŘ8	Asanace, Dekontaminace: Krajinná zeleň	ÚPO	Koblov	1,84
PŘ10	Změna využití území, Dekontaminace: Smíšené – lehký průmysl a občanské vybavení	ÚPO	Hrušov	32,93
PŘ11	Změna využití území : Bydlení v bytových domech	ÚPO	Moravská Ostrava	2,5
PŘ12	Změna využití území, Dekontaminace: Lehký průmysl, Skládka průmyslového odpadu – technická rekultivace	ÚPO	Hrušov, Heřmanice	31,73
PŘ13	Změna využití území: Volný čas	ÚPO	Třebovice ve Slezsku	4,07
PŘ14	Změna využití území, Dekontaminace: Lehký průmysl	ÚPO	Přívoz, Mariánské Hory	16,78
PŘ15	Změna využití území: Smíšené - bydlení a občanské vybavení	ÚPO	Moravská Ostrava	5,38
PŘ16	Změna využití území: Lehký průmysl	ÚPO	Moravská Ostrava	4,28
PŘ17	Změna využití území: Občanské vybavení	ÚPO	Moravská Ostrava	6,94

PŘ18	Změna využití území: Občanské vybavení	ÚPO	Moravská Ostrava	2,21
PŘ19	Změna využití území: Bydlení v rodinných domech	ÚPO	Nová Ves u Ostravy	1,34
PŘ20	Změna využití území: Lehký průmysl	ÚPO	Svinov	23,56
PŘ21	Změna využití území: Občanské vybavení, Lehký průmysl	ÚPO	Zábřeh nad Odrou	8,55
PŘ22	Změna využití území, Dekontaminace: Lehký průmysl	ÚPO	Zábřeh - VŽ	22,26
PŘ23	Změna využití území, Dekontaminace: Smíšené - bydlení a občanské vybavení	ÚPO	Moravská Ostrava	15,12
PŘ24	Změna využití území, Dekontaminace: Lehký průmysl	ÚPO	Vítkovice	51,39
PŘ25	Změna využití území, Dekontaminace: Lehký průmysl	ÚPO	Kunčičky, Slezská Ostrava	13,65
PŘ26	Změna využití území, Dekontaminace: Lehký průmysl	ÚPO	Vítkovice	3,26
PŘ27	Změna využití území: Volný čas	ÚPO	Zábřeh nad Odrou	4,1
PŘ28	Změna využití území, Dekontaminace: Smíšené - bydlení a občanské vybavení, Skládka průmyslového odpadu – rekultivace les, techn. Infrastruktura	ÚPO	Slezská Ostrava	10,75
PŘ29	Změna využití území, Dekontaminace: Bydlení v rodinných domech, Občanské vybavení, Skládka průmyslového odpadu – rekultivace les	ÚPO	Slezská Ostrava	10,82
PŘ30	Změna využití území, Dekontaminace: Lehký průmysl	ÚPO	Slezská Ostrava	9,77
PŘ31	Změna využití území, Dekontaminace: Smíšené - bydlení a služby	ÚPO	Slezská Ostrava	10,46
PŘ32	Změna využití území, Dekontaminace: Lehký průmysl	ÚPO	Kunčičky	10,52
PŘ33	Změna využití území, Dekontaminace: Lehký průmysl	ÚPO	Radvanice	7,51
PŘ34	Změna využití území: Bydlení v bytových domech	ÚPO	Výškovice u Ostravy, Stará Bělá	1,96
PŘ35	Změna využití území: Smíšené - bydlení a občanské vybavení	ÚP	Poruba-Sever	9,96
PŘ36	Změna využití území: Smíšené - bydlení a služby	ÚP	Kunčičky	10,92
PŘ37	Změna využití území: Lehký průmysl	ÚP	Svinov	0,51
PŘ38	Změna využití území: Plocha smíšená obytná	ÚP	Velká Polom	1,22
PŘ39	Změna využití území: Plocha smíšená obytná	ÚP	Horní Lhota	0,06
PŘ40	Změna využití území: Plocha zeleně soukromé	ÚP	Horní Lhota	0,12
PŘ41	Změna využití území: Plocha smíšená obytná	ÚP	Horní Lhota	0,64
PŘ42	Změna využití území: Plocha veřejných prostranství	ÚP	Horní Lhota	0,29
PŘ43	Změna využití území: Plocha smíšená obytná	ÚP	Čavisov	0,17
PŘ44	Změna využití území: Plocha smíšená obytná	ÚP	Olbramice	0,38
PŘ45	Změna využití území: Plocha tělovýchovy a sportu	ÚP	Olbramice	0,15
PŘ46	Změna využití území: Plocha pro silniční dopravu	ÚP	Vřesina	0,33
PŘ47	Změna využití území: Plocha občanského vybavení	ÚP	Vřesina	0,47
PŘ48	Změna využití území: Plocha smíšená obytná	ÚP	Klimkovice	0,54
PŘ49	Změna využití území: Plocha smíšená výrobní	ÚP	Stará Ves nad Ondřejnicí	3,68

PŘ50	Změna využití území: Plocha výroby průmyslové – lehký průmysl	ÚP	Vratimov	0,65
PŘ51	Změna využití území: Plocha výroby průmyslové – lehký průmysl	ÚP	Vratimov	0,08
PŘ52	Změna využití území: Plocha výroby průmyslové – lehký průmysl	ÚP	Vratimov	0,24
PŘ53	Změna využití území: Plocha výroby průmyslové – lehký průmysl	ÚP	Vratimov	0,22
PŘ54	Změna využití území: Plocha výroby průmyslové – lehký průmysl	ÚP	Vratimov	0,88
PŘ55	Změna využití území: Plocha výroby průmyslové – lehký průmysl	ÚP	Vratimov	0,16
PŘ56	Změna využití území: Plocha výroby průmyslové – lehký průmysl	ÚP	Vratimov	0,21
PŘ57	Změna využití území : Plocha občanského vybavení komerčního typu	ÚP	Vratimov	0,51
PŘ58	Změna využití území: Plocha bydlení v rodinných domech	ÚP	Vratimov	0,21
PŘ59	Změna využití území: Plocha občanského vybavení - plochy sportovních a tělovýchovných zařízení OS	ÚP	Václavovice	1,16
PŘ60	Změna využití území: Plocha bydlení	ÚP	Václavovice	0,21
PŘ61	Změna využití území: Plocha bydlení	ÚP	Václavovice	0,28

V.1.C PLOCHY DOPRAVY

Plochy dopravy představují záměry v oblasti dopravní infrastruktury.
Přehled dotčení jednotlivých obcí ORP Ostrava:

Záměry dopravních ploch **DK1-DK282** silniční komunikace a záměry železniční **DZ1/R, DZ3, DZ4, DZ6, DZ12/R, DZ13/Vra, DZ14/Vra, DZ15/Vra** a záměry letecké dopravy **LD1 a LD2** jsou pro jednotlivá katastrální území statutárního města Ostrava a katastrální území obcí ORP vyznačeny ve výkrese Záměry na provedení změn v území.

Tabulka V.1.C Plochy dopravy

Označení záměru ve výkresu	Název	Zdroj	Význam	Lokalizace
DK 3	Přeložka ulice Družební	ÚPO	místní	Krásné Pole
DK 5	Rekonstrukce a přeložka Krásnopolské	ÚPO	místní	Krásné Pole, Pustkovec, Poruba-sever
DK 7	Rekonstrukce a prodloužení ulice Liščí	ÚPO	místní	Stará Plesná
DK 9	Rekonstrukce 17. listopadu	ÚPO	místní	Stará Plesná, Martinov ve Slezsku
DK 10	Lokální úprava 17. listopadu - Mlýnek	ÚPO	místní	Stará Plesná
DK 11	Přeložka Martinovské (v ZÚR MSK DZ 21)	ÚPO	nadmístní	Martinov ve Slezsku
DK 12	Severní spoj II	ÚPO	místní	Poruba - Sever, Martinov ve

				Slezsku, Hošťálkovice
DK 13	Křižovatka Kyjovická x Družební	ÚPO	místní	Krásné Pole
DK 14	Francouzská	ÚPO	místní	Poruba
DK 15	Napojení průmyslové zóny Martinov	ÚPO	místní	Martinov ve Slezsku
DK 16	Rekonstrukce a prodloužení ul. K Turkovu	ÚPO	místní	Martinov ve Slezsku
DK 17	Dostavba Martinovské	ÚPO	místní	Martinov ve Slezsku, Poruba - Sever
DK 18	Prodloužená Bílovecká	ÚPO	místní	Svinov, Třebovice ve Slezsku
DK23	Okružní křižovatka Mannesmannova x Polanecká	ÚPO	místní	Svinov
DK 24	Křižovatka Bílovecká x Nad Porubkou	ÚPO	místní	Svinov
DK 27	Příjezd k novému hřbitovu	ÚPO	místní	Svinov
DK 28	Příjezd do rozvoj. plochy Svinov-Polská	ÚPO	místní	Svinov
DK 31	Napojení prům. zóny Nad Porubkou	ÚPO	místní	Poruba, Svinov
DK 32	Křižovatka Porubská x Nábřeží SPB	ÚPO	místní	Poruba
DK 33	Křižovatka Hlavní x Francouzská	ÚPO	místní	Poruba
DK 34	Křižovatka Francouzská x Jilemnického nám.	ÚPO	místní	Poruba
DK 36	Křižovatka Sokolovská x Slavíkova	ÚPO	místní	Poruba - Sever
DK 37	Křižovatka Sokolovská x 1.Čs. armádního sboru	ÚPO	místní	Poruba - Sever
DK 38	Napojení VTP Myslivna	ÚPO	místní	Poruba
DK39	Rekonstrukce ul. 26. Dubina (v ZÚR MSK DZ 21)	ÚPO	nadmístní	Stará Plesná
DK 40	Rekonstrukce Provozní	ÚPO	místní	Poruba - Sever, Třebovice ve Slezsku
DK 41	Napojení rozvoj. plochy Opavská	ÚPO	místní	Poruba, Poruba - Sever
DK 43	TT Opavská	ÚPO	místní	Poruba, Poruba-Sever, Pustkovec
DK 44	Severní spoj I	ÚPO	místní	Hošťálkovice, Třebovice ve Slezsku
DK 45	Rekonstrukce a prodloužení ulice Zimní	ÚPO	místní	Hošťálkovice
DK 46	Nová Lipka	ÚPO	místní	Hošťálkovice
DK 47	Obchvat Hošťálkovic	ÚPO	místní	Hošťálkovice, Lhotka u Ostravy
DK 48	Balbínova - Vzdálená	ÚPO	místní	Petřkovice u Ostravy, Lhotka u Ostravy
DK 52	Prodloužená ulice Místecká (v ZÚR MSK D 56)	ÚPO	nadmístní	Petřkovice u Ostravy, Přívoz
DK 53	Rekonstrukce a přeložka ulice K Vodě	ÚPO	místní	Hošťálkovice
DK 55	Přeložka Balbínovy	ÚPO	místní	Petřkovice u Ostravy
DK 57	Jižní tangenta (v ZÚR MSK D 150)	ÚPO	nadmístní	Hrabová

DK 59	Jižní tangenta II (v ZÚR MSK D 525)	ÚPO	nadmístní	Hrabová
DK 60	Jižní tangenta IV (v ZÚR MSK D 150)	ÚPO	nadmístní	Bartovice, Vratimov, Kunčice nad Ostravicí
DK 61	Střádalů	ÚPO	místní	Kunčičky
DK 62	Nová Šenovská	ÚPO	místní	Slezská Ostrava
DK 63	Rekonstrukce Šenovské	ÚPO	nadmístní	Slezská Ostrava, Radvanice
DK 64	Východní obvodová	ÚPO	místní	Slezská Ostrava, Kunčičky
DK 69	Přeložka Orlovské	ÚPO	nadmístní	Heřmanice
DK 70	Silnice I/68 (v ZÚR MSK D 15)	ÚPO	nadmístní	Heřmanice, Hrušov
DK 71	Křižovatka Orlovská x Hladnovská	ÚPO	místní	Hrušov
DK 72	Křižovatka Bohumínská x Muglinovská	ÚPO	místní	Muglinov
DK 73	Rekonstrukce a prodloužení ulice Žižkovy	ÚPO	místní	Hrušov
DK 74	Křižovatka Žižkova x rampy Bohumínské	ÚPO	místní	Hrušov
DK 76	MÚK Bohumínská x Ke Kamenině	ÚPO	místní	Hrušov
DK 78	Briketářská	ÚPO	místní	Michálkovice
DK 79	Směrová úprava Michálkovické	ÚPO	místní	Slezská Ostrava
DK 80	Křižovatka Michálkovická x Na Jánské	ÚPO	místní	Slezská Ostrava
DK 81	Obratiště Záblatská	ÚPO	místní	Heřmanice
DK 82	Jižní tangenta Šenovská - Rudná	ÚPO	nadmístní	Bartovice
DK 83	Rozšíření Rudné	ÚPO	nadmístní	Vítkovice, Kunčičky, Radvanice, Kunčice n. O.
DK 84	Přestupní uzel Michálkovice	ÚPO	místní	Michálkovice
DK 85	Bártova	ÚPO	místní	Kunčice nad Ostravicí
DK 86	Rekonstrukce Orlovské	ÚPO	místní	Heřmanice
DK 87	Silnice I/68 (v ZÚR MSK D 15)	ÚPO	nadmístní	Heřmanice
DK 88	Křižovatka Kubínova x Koněvova	ÚPO	místní	Heřmanice
DK 89	Prodloužená Moravská	ÚPO	místní	Hrabůvka, Kunčice nad O., Vítkovice
DK 90	Křižovatka Hladnovská x Podolí	ÚPO	místní	Muglinov
DK 93	Obchvat Krmelína (Jižní tangenta – v ZÚR MSK D 75)	ÚPO	nadmístní	Stará Bělá
DK 95	Přeložka Na Lukách	ÚPO	místní	Svinov, Polanka nad Odrou, Stará Bělá
DK 98	Jižní tangenta (v ZÚR MSK D 76)	ÚPO	nadmístní	Stará Bělá,Nová Bělá
DK 100	Propojení Staroveská – Světlovská	ÚPO	místní	Proskovice
DK 101	MÚK Místecká x Na Rovince	ÚPO	nadmístní	Hrabová, Nová Bělá
DK 102	Rekonstrukce Paskovské	ÚPO	nadmístní	Hrabová
DK 104	Nová Krmelínská	ÚPO	místní	Stará Bělá, Dubina u Ostravy, Nová Bělá

DK 105	Napojení ulice Horní na Plzeňskou	ÚPO	místní	Dubina u Ostravy, Stará Bělá
DK 106	Dostavba Moravské	ÚPO	místní	Vítkovice, Hrabůvka
DK 107	MÚK Místecká x Moravská	ÚPO	nadmístní	Hrabůvka, Vítkovice
DK 108	Obratiště Světlovská	ÚPO	místní	Proskovice
DK 110	Křižovatka Mitrovická x Krmelínská	ÚPO	místní	Nová Bělá
DK 111	Křižovatka Mitrovická x Hrabovská	ÚPO	místní	Nová Bělá, Martinov ve Slezsku
DK 112	Křižovatka Paskovská x rampa Místecké	ÚPO	nadmístní	Hrabová
DK 113	Prodloužení ulice J. Maluchy	ÚPO	místní	Dubina u Ostravy, Hrabová
DK 115	Nová Blanická	ÚPO	místní	Výškovice u Ostravy, Stará Bělá
DK 116	Prodloužená Mostní II	ÚPO	místní	Hrabová, Nová Bělá
DK 117	Rekonstrukce Horní	ÚPO	místní	Dubina u Ostravy, Hrabůvka, Stará Bělá
DK 118	Obratiště Staroveská	ÚPO	místní	Proskovice
DK 119	Obratiště Polanka	ÚPO	místní	Polanka nad Odrou
DK 120	Rekonstrukce Výškovické	ÚPO	nadmístní	Zábřeh nad Odrou
DK 121	Prodloužená U Výtopny	ÚPO	místní	Zábřeh nad Odrou
DK 125	MÚK Rudná x Závodní	ÚPO	nadmístní	Zábřeh nad Odrou, Vítkovice, Zábřeh-VŽ
DK 129	Obchvat Hulvák	ÚPO	místní	Zábřeh - Hulváky, Mariánské Hory
DK 130	Místecká III	ÚPO	nadmístní	Moravská Ostrava
DK 131	Prodloužená Sokola Tůmy	ÚPO	nadmístní	Nová Ves u Ostravy, Mariánské Hory, Svinov
DK 132	MÚK Rudná x Místecká	ÚPO	nadmístní	Vítkovice
DK 133	Propojení Železárenské	ÚPO	místní	Mariánské Hory, Moravská Ostrava
DK 134	MÚK Místecká x Železárenská	ÚPO	nadmístní	Moravská Ostrava, Vítkovice
DK 138	Křižovatka Hornopolní – Novinářská	ÚPO	místní	Moravská Ostrava
DK 139	Křižovatka Švermova x Grmelova	ÚPO	místní	Mariánské Hory, Nová Ves u Ostravy
DK 140	Křižovatka Švermova x Chemická	ÚPO	místní	Mariánské Hory
DK 141	Skladištní	ÚPO	místní	Přívoz
DK 142	Rekonstrukce Železárenské	ÚPO	místní	Mariánské Hory
DK 144	Křižovatka Plzeňská x 28. října	ÚPO	místní	Nová Ves u Ostravy, Zábřeh – Hulváky
DK 145	Prodloužená Zborovská	ÚPO	místní	Moravská Ostrava
DK 147	Mariánsko-horská - Muglinovská	ÚPO	místní	Moravská Ostrava, Přívoz

DK 149	Prodloužená Porážková - sever	ÚPO	místní	Moravská Ostrava
DK 151	Křižovatka Senovážná x Hornopolní	ÚPO	místní	Moravská Ostrava
DK 152	Prodloužená Ruská	ÚPO	místní	Vítkovice, Moravská Ostrava
DK 153	Prodloužená Pivovarská	ÚPO	místní	Moravská Ostrava
DK 154	Nová Pivovarská	ÚPO	místní	Moravská Ostrava
DK 156	Prodloužená Železárenská	ÚPO	místní	Moravská Ostrava, Vítkovice, Slezská Ostrava
DK 157	Prodloužená Porážková - jih	ÚPO	místní	Moravská Ostrava
DK 158	Prodloužená Suchardova	ÚPO	místní	Moravská Ostrava
DK 159	Prodloužená ulice K Trojhalí	ÚPO	místní	Moravská Ostrava, Slezská Ostrava
DK 160	TT 17. listopadu, Průběžná	ÚPO	místní	Poruba, Poruba-sever, Pustkovec, Stará Plesná
DK 167	Přestupní uzel Hulváky	ÚPO	místní	Mariánské Hory, Zábřeh-Hulváky
DK 169	Napojení průmyslové zóny Dubí	ÚPO	místní	Svinov
DK 173	Rekonstrukce Mariánskohorské	ÚPO	místní	Moravská Ostrava, Přívoz
DK 175	Napojení rozvojových ploch	ÚPO	místní	Kunčice nad Ostravicí, Vratimov
DK185/VP	Přeložka silnice II/465	ÚP	místní	Horní Lhota u Ostr. Velká Polom
DK186/VP	Vybudování účelové komunikace	ÚP	místní	Velká Polom
DK187/VP	Vybudování účelové komunikace	ÚP	místní	Velká Polom
DK188/VP	Výstavba nové místní komunikace a přestavba zemního tělesa stávající komunikace včetně obratiště	ÚP	místní	Velká Polom
DK189/VP	Přestavba zemního tělesa stávající místní komunikace	ÚP	místní	Velká Polom
DK190/VP	Přestavba zemního tělesa stávající komunikace	ÚP	místní	Velká Polom
DK191/VP	Přestavba zemního tělesa stávající místní komunikace	ÚP	místní	Velká Polom
DK192/VP	Přestavba zemního tělesa stávající místní komunikace	ÚP	místní	Velká Polom
DK193/VP	Přestavba zemního tělesa stávající místní komunikace a výstavby nové místní komunikace	ÚP	místní	Velká Polom
DK194/VP	Výstavba místní komunikace v JV části obce pro dopravní napojení stávajících zastavěných ploch a zastavitelných ploch	ÚP	místní	Velká Polom
DK195/VP	Přestavba zemního tělesa stávající účelové a místních komunikací a výstavba nové účelové kom. v ul. Zhradní	ÚP	místní	Velká Polom
DK196/VP	Výstavba nové účelové komunikace v ul. Zahradní	ÚP	místní	Velká Polom

DK197/VP	Přestavba zemního tělesa stávající účelové a místních komunikací a výstavba nové účelové kom. v ul. Na Kopci	ÚP	místní	Velká Polom
DK198/VP	Výstavba místní komunikace pro dopravní napojení zastavitelných ploch u ul. Slunečná a U Jízdárny	ÚP	místní	Velká Polom
DK199/VP	Přestavba zemního tělesa stávající účelové a místních komunikací a výstavba nové účelové kom. v ul. Kotrská	ÚP	místní	Velká Polom
DK200/HL	Místní komunikace Družstevní	ÚP	místní	Horní Lhota u Ostravy
DK201/HL	Místní komunikace Záhumení I.	ÚP	místní	Horní Lhota u Ostravy
DK202/HL	Místní komunikace Záhumení II.	ÚP	místní	Horní Lhota u Ostravy
DK203/HL	Místní komunikace Za školou	ÚP	místní	Horní Lhota u Ostravy
DK204/HL	Místní komunikace Polní I.	ÚP	místní	Horní Lhota u Ostravy
DK205/HL	Místní komunikace Polní II.	ÚP	místní	Horní Lhota u Ostravy
DK206/HL	Místní komunikace Na Kolonii	ÚP	místní	Horní Lhota u Ostravy
DK207/HL	Místní komunikace Okružní	ÚP	místní	Horní Lhota u Ostravy
DK208/DL	Místní komunikace - propojení ulic Na Předměstí, Přihlávky a Podjárky	ÚP	místní	Dolní Lhota u Ostravy
DK209/DL	Místní komunikace - prodloužení ulice československých tankistů	ÚP	místní	Dolní Lhota u Ostravy
DK210/DL	Místní komunikace - propojení ulic Lesní a Příčná	ÚP	místní	Dolní Lhota u Ostravy
DK211/DL	Místní komunikace - propojení (zokruhování) ulic Na Břížku a Záhumenní	ÚP	místní	Dolní Lhota u Ostravy
DK212/DL	Místní komunikace - nová obslužná větev ul. Družstevní	ÚP	místní	Dolní Lhota u Ostravy
DK213/DL	Místní komunikace - prodoužení ulice Jabloňová	ÚP	místní	Dolní Lhota u Ostravy
DK214/Ca	Místní komunikace Nad Porubkou	ÚP	místní	Čavisov
DK215/Ca	Místní komunikace Sportovní	ÚP	místní	Čavisov
DK216/Ca	Místní komunikace Záhumení	ÚP	místní	Čavisov
DK217/Ca	Místní komunikace - napojení na ul. Kyjovickou v Dolní Lhotě	ÚP	místní	Čavisov
DK217/Ca	Místní komunikace - napojení na ul. Kyjovickou	ÚP	místní	Dolní Lhota u Ostravy
DK218/Zb	Místní komunikace - napojení na ulici Hlavní a Horní	ÚP	místní	Zbyslavice
DK219/Zb	Přestavba zemního tělesa stávající místní komunikace Dolní	ÚP	místní	Zbyslavice
DK220/Zb	Přestavba zemního tělesa stávající místní komunikace napojené na ul. Dolní	ÚP	místní	Zbyslavice

DK221/Zb	Přestavba zemního tělesa stávající místní komunikace Polní včetně obratiště	ÚP	místní	Zbyslavice
DK222/Zb	Přestavba zemního tělesa stávající místní komunikace Dolní	ÚP	místní	Zbyslavice
DK223/Zb	Přestavba zemního tělesa stávající místní komunikace Javorová	ÚP	místní	Zbyslavice
DK224/Zb	Prodloužení zemního tělesa stávající místní komunikace Horní	ÚP	místní	Zbyslavice
DK225/Zb	Prodloužení zemního tělesa stávající místní komunikace K Vodárně	ÚP	místní	Zbyslavice
DK226/Zb	Výstavba místní komunikace, napojení v křižovatce mezi ul. Velká Strana - Předevsí	ÚP	místní	Zbyslavice
DK227/Zb	Přestavba zemního tělesa stávající místní komunikace Předevsí	ÚP	místní	Zbyslavice
DK228/Zb	Výstavba účelové komunikace napojené na ul. Předevsí	ÚP	místní	Zbyslavice
DK229/Ol	Přeložka (směrová úprava) sil. III/4654 vč. dostavby souběžného chodníku na ul. Hlavní v lokalitě u kostela Sv. Bartoloměje	ÚP	místní	Olbramice
DK230/Ol	Přeložka (směrová úprava) sil. III/4654 včetně dostavby souběžného chodníku v lokalitě křížení ulic Klimkovická - Záhumenní	ÚP	místní	Olbramice
DK231/Ol	Přestavba zemního tělesa stávající plochy křižovatky sil. III/4654 x sil. III/46414 x III/46417 včetně přestavby stávajících a výstavby nových souběžných chodníků (nový kruhový objezd), ul. Hlavní, Klimkovická a Josefovická	ÚP	místní	Olbramice
DK232/Ol	Přestavba zemního tělesa stávající místní komunikace, ul. Záhumenní	ÚP	místní	Olbramice
DK233/Ol	Přestavba zemního tělesa stávající místní komunikace, ul. Záhumenní	ÚP	místní	Olbramice
DK234/Ol	Přestavba zemního tělesa stávající účelové komunikace, v lokalitě křížení ulic Záhumenní - K Lesu	ÚP	místní	Olbramice
DK235/Ol	Přestavba zemního tělesa stávající místní komunikace, ul. Záhumenní	ÚP	místní	Olbramice
DK236/Ol	Výstavba nové místní komunikace a přestavba zemního tělesa stávající místní komunikace mezi ulicemi Záhumenní a Malá Strana	ÚP	místní	Olbramice
DK237/Ol	Výstavba místní komunikace v lokalitě křížení ulic Dlouhá a Nad Kapličkou	ÚP	místní	Olbramice
DK238/Ol	Výstavba místní komunikace v lokalitě u průmyslového areálu na ul. Dlouhé	ÚP	místní	Olbramice
DK239/Ol	Přestavba zemního tělesa stávající místní komunikace, ul. Kolonie	ÚP	místní	Olbramice
DK240/Ol	Přestavba zemního tělesa stávající místní komunikace ul. Dlouhá	ÚP	místní	Olbramice

DK241/Vr	Výstavba nové místní komunikace (prodloužení ul. Břidličná) a přestavba zemního tělesa stávající místní komunikace (ul. Topolová)	ÚP	místní	Vřesina u Bílovce
DK242 /Vr	Návrh na přestavbu zemního tělesa stávající plochy křižovatky sil. III/4692 (ul. Osvobození) x sil. III/4693 (ul. Hlavní) x MK ul. Zahrádkářská včetně přestavby stávajících souběžných chodníků.	ÚP	místní	Vřesina u Bílovce
DK243/Vr	Výstavba účelové komunikace podél jižního okraje průmyslového areálu na ul. Selská	ÚP	místní	Vřesina u Bílovce
DK244/Vr	Výstavba místní komunikace včetně točny autobusů podél tramvajové trati s napojením na ul. Osvobození	ÚP	místní	Vřesina u Bílovce
DK245/Vr	Výstavba místní komunikace (navazuje na DK 244/Vr a dále na ul. Osvobození	ÚP	místní	Vřesina u Bílovce
DK246/Vr	Výstavba místní komunikace - navazuje na ul. Záhumenní	ÚP	místní	Vřesina u Bílovce
DK247/SV	Napojení místních komunikací na přeložku silnice I/58 (v ZÚR MSK D 77)	ÚP	nadmístní	Stará Ves nad Ondřejnicí
DK248/SV	Kruhový objezd na křížení ulic Lubinská, Oderská v Košatce nad Odrou - silnice III. Třídy	ÚP	místní	Košatka nad Odrou
DK249/SV	Přestavba zemního tělesa stávající silnice III. Třídy (ul. Staroveská a Lubinská) a místní komunikace (ul. Za Mostem)	ÚP	místní	Košatka nad Odrou
DK250/SV	Přestavba zemního tělesa stávající místní komunikace ul. Staroveská v lokalitě křižovatky Košatka u Kříže	ÚP	místní	Košatka nad Odrou
DK251/SV	Výstavba a přestavba místních a účelových komunikací v lokalitě ulic Nad Rybníkem, Panský Důl, Ke Kapli, Delfínova, Do Polí, Nad Pekárnou, Slunečná a Na Kopci	ÚP	místní	Stará Ves nad Ondřejnicí
DK252/SV	Výstavba mostu přes řeku Ondřejnici mezi ul. Sportovní a u Vody	ÚP	místní	Stará Ves nad Ondřejnicí
DK253/SV	Přestavba zemního tělesa stávající místní komunikace ulic Záhumenní, K Myslivně a Rynek	ÚP	místní	Stará Ves nad Ondřejnicí
DK254/SV	Výstavba místní a účelové komunikace mezi ulicemi K Myslivně a Rynek (v prodloužení ulice K Důlku)	ÚP	místní	Stará Ves nad Ondřejnicí
DK255/SV	Výstavba místní a účelové komunikace v lokalitě Nový Svět	ÚP	místní	Stará Ves nad Ondřejnicí
DK256/Vra	Výstavba Jižní tangenty II. v lokalitě Slezského mlynského náhonu	ÚP	nadmístní	Hrabová, Kunčice nad Ostravicí, Vratimov
DK257/Vra	Výstavba Jižní tangenty III. v lokalitě Vratimovské brány Nová Huť	ÚP	nadmístní	Bartovice, Kunčice nad Ostravicí, Vratimov
DK258/Vra	Výstavba Jižní tangenty IV. v lokalitě u řeky Ostravice v prodloužení ul. Frýdecká	ÚP	nadmístní	Hrabová, Vratimov

DK259/Vra	Výstavba místní a účelové komunikace - Nadjezd II., Nadjezd I. a kruhový objezd na silnici II. třídy, ul. Buničitá v lokalitě u Penny Marketu	ÚP	místní	Vratimov, Hrabová
DK260/Vra	Místní komunikace Vrbiny, lokalita podél cyklostezky mezi ul. U Hráze a Nádražní	ÚP	místní	Vratimov
DK261/Vra	Výstavba místní komunikace Obvodová, navazuje na ul. Na Příčnici	ÚP	místní	Vratimov
DK262/Vra	Přestavba místní komunikace v lokalitě Spodní Pole I., ul. Karla Velčovského	ÚP	místní	Vratimov
DK263/Vra	Přestavba místní komunikace Spodní Pole II., lokalita Podlesí, ul. Karla Velčovského	ÚP	místní	Vratimov
DK264/Vra	Přestavba místní komunikace ul. Polní a výstavba nové místní komunikace v lokalitě pro výstavbu RD	ÚP	místní	Vratimov
DK265/Vra	Přestavba místní komunikace Emana Slívy v Horní Datyni	ÚP	místní	Horní Datyně
DK266/Vra	Výstavba příjezdové komunikace U Křižovatky, ul. Krajní	ÚP	místní	Horní Datyně
DK267/Vra	Výstavba místní komunikace Přespolní, napojení na silnici II./478 (ul. Vratimovská), v lokalitě mezi stávajícími ul. Pomezní a Přespolní	ÚP	místní	Horní Datyně
DK268/Va	Směrová úprava silnice II/473	ÚP	místní	Václavovice u Frýdku-Místku
DK269/Va	Výstavba nové místní komunikace v lokalitě Za Olšinou	ÚP	místní	Václavovice u Frýdku-Místku
DK270/Va	Výstavba nové místní komunikace v lokalitě Polní	ÚP	místní	Václavovice u Frýdku-Místku
DK271/Va	Výstavba nové místní komunikace v lokalitě K Olšině	ÚP	místní	Václavovice u Frýdku-Místku
DK272/Va	Výstavba nové místní komunikace v lokalitě U Vodojemu	ÚP	místní	Václavovice u Frýdku-Místku
DK273/Va	Výstavba nové místní komunikace v lokalitě U Hřbitova	ÚP	místní	Václavovice u Frýdku-Místku
DK274/Va	Výstavba nové místní komunikace v lokalitě U Kostela	ÚP	místní	Václavovice u Frýdku-Místku
DK275/Va	Výstavba místní komunikace V Kopci	ÚP	místní	Václavovice u Frýdku-Místku
DK276/Va	Prodloužení účelové komunikace Kopťovo	ÚP	místní	Václavovice u Frýdku-Místku
DK277/Va	Výstavba účelové komunikace pro obsluhu navržené zastavitelné plochy	ÚP	místní	Václavovice u Frýdku-Místku
DK278/Va	Výstavba účelové komunikace napojené na ul. Na Dolině	ÚP	místní	Václavovice u Frýdku-Místku
DK279/Se	Přeložka silnice II/473	ÚP	místní	Šenov u Ostravy, Václavovice u Frýdku-Místku

DK280/Se	Křižovatka ul. Kaštanová X Vráclavská X Zámecká X Lipová	ÚP	místní	Šenov u Ostravy
DK281/Se	Místní komunikace - propojení místní části Škrbeň na silnici I/11	ÚP	místní	Šenov u Ostravy
DK282/Se	Přestavba zemního tělesa stávající místní komunikace U Hřiště	ÚP	místní	Šenov u Ostravy
DK283/Se	Přeložka silnice I/11	ÚP	nadmístní	Šenov u Ostravy
DZ3	Zdvoukolejnění Svinov – Děhylov	ÚPO	místní	Svinov, Třebovice ve Slezsku, Martinov ve Slezsku
DZ4	Přepojení Báňské dráhy	ÚPO	místní	Slezská Ostrava, Kunčičky
DZ6	Stabilizovat řešení kolejové a automobilové dopravy v Dolní oblasti Vítkovic	ÚPO	místní	Vítkovice
DZ13/Vra	Optimalizace železniční tratě č. 321	ÚP	místní	Vratimov
DZ14/Vra	Zdvoukolejnění a modernizace železniční tratě č. 323	ÚP	místní	Vratimov
DZ15/Vra	Bartovická spojka	ÚP	místní	Vratimov
LD1	heliport	ÚP	místní	Moravská Ostrava
LD2	OP vzletového prostoru heliportu Městské nemocnice - Fifejdy	Úřad pro civilní letectví	místní	Moravská Ostrava

V.1.D PLOCHY TECHNICKÉ INFRASTRUKTURY

Návrh ploch pro realizaci technické infrastruktury obsahuje plochy a koridory, které nejsou v době vydání územního plánu zastavěny a jsou jím určeny pro rozvoj technické infrastruktury. Nacházejí se uvnitř i vně zastavěného území. Údaje jsou získány z územních plánů obcí ORP, z nadřazených územně plánovacích dokumentací a od poskytovatelů údajů – oprávněných investorů.

Záměry ploch technické infrastruktury uvedené v následující tabulce jsou vyznačeny ve výkrese Záměry na provedení změn v území.

Přehled dotčení jednotlivých obcí ORP Ostrava:

Tabulka V.1.D Plochy technické infrastruktury

Označení záměru ve výkresu	Název	Zdroj	Význam	Lokalizace
PL1	zdvojení tranzitního vedení VTL >4 Mpa DN 700 - Příbor (Libhošť) - Děhylov	ZÚR	nadmístní	Stará Plesná, Nová Plesná, Velká Polom, Dolní Lhota, Čavisov, Zbyslavice, Olbramice
PO1	regulační/měřící stanice VTL	GasNet, s.r.o.	místní	Stará Plesná

PO2	regulační/měřící stanice VTL	GasNet, s.r.o.	místní	Přívoz
PO3	regulační/měřící stanice STL	GasNet, s.r.o.	místní	Moravská Ostrava
PO4	regulační/měřící stanice STL	GasNet, s.r.o.	místní	Dubina u Ostravy
PO5	regulační/měřící stanice VTL	GasNet, s.r.o.	místní	Stará Bělá
ER1	rozvodna ZVN/VVN (v ZÚR MSK E4)	ZÚR	nadmístní	Vratimov
EO1	venkovní stanice (rozvodna, transformovna)	ČEZ Distribuce a.s.	místní	Stará Plesná
EO2	venkovní stanice (rozvodna, transformovna)	ČEZ Distribuce a.s.	místní	Hrušov
EO3	distribuční trafostanice	ČEZ Distribuce a.s.	místní	Poruba
EO4	distribuční trafostanice	ČEZ Distribuce a.s.	místní	Slezská Ostrava
EO6	distribuční trafostanice	ČEZ Distribuce a.s.	místní	Poruba
EO7	distribuční trafostanice	ČEZ Distribuce a.s.	místní	Hrušov
EO8	distribuční trafostanice	ČEZ Distribuce a.s.	místní	Moravská Ostrava
EO9	distribuční trafostanice	ČEZ Distribuce a.s.	místní	Slezská Ostrava
EO10	distribuční trafostanice	ČEZ Distribuce a.s.	místní	Horní Datyně
EO11	distribuční trafostanice	ČEZ Distribuce a.s.	místní	Horní Datyně
EO12	distribuční trafostanice	ČEZ Distribuce a.s.	místní	Mariánské Hory
EO13	distribuční trafostanice	ČEZ Distribuce a.s.	místní	Kunčice nad Ostravicí
EO14	distribuční trafostanice	ČEZ Distribuce a.s.	místní	Vítkovice
EO15	distribuční trafostanice	ČEZ Distribuce a.s.	místní	Moravská Ostrava
EO16	distribuční trafostanice	ČEZ Distribuce a.s.	místní	Klimkovice

EO17	distribuční trafostanice	ČEZ Distribuce a.s.	místní	Moravská Ostrava
EO18	distribuční trafostanice	ČEZ Distribuce a.s.	místní	Moravská Ostrava
EV1	vrchní vedení VVN 110 kV (v ZÚR MSK EZ4, v ÚPO E3/0011/P2/110kV/v a E3/0011/P2/110kV/v)	ÚPO	místní	Stará Plesná, Krásné Pole, Vřesina u Bílovce, Poruba
EV2	vrchní vedení VVN 110 kV	ÚPO	místní	Svinov, Polanka nad Odrou, Poruba
EV3	kabelové vedení VVN 110 kV	ÚPO	místní	Přívoz, Hrušov, Muglinov, Slezská Ostrava
EV4	vrchní vedení VVN 110 kV	ÚPO	místní	Koblov, Hrušov
EV5	kabelové dvojvedení VVN 110 kV	ÚPO	místní	Hrušov, Muglinov, Slezská Ostrava
EV6	kabelové vedení VVN 110 kV	ÚPO	místní	Slezská Ostrava, Moravská Ostrava
EV7	kabelové vedení VVN 110 kV	ÚPO	místní	Slezská Ostrava, Moravská Ostrava
EV9	vrchní vedení ZVN 400 kV	ZÚR	nadmístní	Radvanice, Bartovice, Vratimov, Horní Datyně, Václavovice u FM
EL1	malá vodní elektrárna	Povodí Odry	místní	Hrabůvka

V.1.E PLOCHY REZERV

Rezervy jsou zvláštním druhem plochy nebo koridoru, který je vymezen v místech, která mají být teprve prověřena za účelem určitého budoucího využití, typicky např. pro liniovou stavbu veřejné infrastruktury. Územní rezervy proto bývají vymezovány na základě méně konkrétních podkladů a studií, než samotné návrhové plochy a koridory, a podkladem pro jejich vymezení tak nemusí být ani variantní prověření příslušného záměru, které může být požadováno v případě, kdy už je vymezován samotný koridor. Impulzem pro jejich vymezení může být např. požadavek samosprávy, územně analytické podklady, požadavek dotčeného orgánu atd. Účelem vymezení územní rezervy je ochrana dotčeného území, ve kterém následně nelze umístit nic, co by do budoucna znemožnilo nebo podstatně ztížilo využití území pro účel, který má být prověřen. Nacházejí se uvnitř i vně zastavěného území. Rezervy jsou vymezeny pro bydlení, dopravu, technickou infrastrukturu, občanskou vybavenost a další druhy využití a znázorněny ve výkrese Záměry na provedení změn v území.

Plochy a koridory rezerv jsou zařazeny v jevu A119 (jako další informace o území).

Přehled dotčení jednotlivých obcí ORP Ostrava:

Tabulka V.1.E Plochy rezerv

Označení územní rezervy ve výkresu	Název	Plocha v ha	Zdroj	Lokalizace
URZ 1	územní rezerva s převažující funkcí pro bydlení	6,78	ÚPO	Stará Bělá
URZ 2	územní rezerva s převažující funkcí pro bydlení	16,77	ÚPO	Výškovice u O., Stará Bělá
URZ 3	územní rezerva s převažující funkcí pro bydlení	21,15	ÚPO	Poruba
URZ 4	územní rezerva s převažující funkcí pro bydlení	65,18	ÚPO	Svinov
URZ 5	územní rezerva s převažující funkcí pro bydlení	103,48	ÚPO	Poruba
URZ 6	územní rezerva s převažující funkcí pro bydlení	10,11	ÚPO	Hošťálkovice
URZ 7	územní rezerva s převažující funkcí pro bydlení	17,36	ÚPO	Hošťálkovice
URZ 8/VP	územní rezerva s převažující funkcí pro bydlení	1,85	ÚP	Velká Polom
URZ 9/VP	územní rezerva s převažující funkcí pro bydlení	14,61	ÚP	Velká Polom
URZ 10/Vr	územní rezerva s převažující funkcí pro bydlení	0,56	ÚP	Vřesina u Bílovce
URZ 11/Vr	územní rezerva s převažující funkcí pro bydlení	0,30	ÚP	Vřesina u Bílovce
URZ 12/Vr	územní rezerva s převažující funkcí pro bydlení	2,11	ÚP	Vřesina u Bílovce
URZ 13/Vr	územní rezerva s převažující funkcí pro bydlení	3,11	ÚP	Vřesina u Bílovce
URZ 14/Vr	územní rezerva s převažující funkcí pro občanské vybavení	0,32	ÚP	Vřesina u Bílovce
URZ 15/Vr	územní rezerva s převažující funkcí pro bydlení	0,29	ÚP	Vřesina u Bílovce
URZ 16/Vr	územní rezerva s převažující funkcí pro bydlení	2,58	ÚP	Vřesina u Bílovce
URZ 17/Vr	územní rezerva s převažující funkcí pro bydlení	9,96	ÚP	Vřesina u Bílovce
URZ 18/Vr	územní rezerva vodní a vodohospodářská	14,35	ÚP	Vřesina u Bílovce
URZ 19/Vr	územní rezerva vodní a vodohospodářská	11,26	ÚP	Vřesina u Bílovce
URZ 20/Vr	územní rezerva vodní a vodohospodářská	2,31	ÚP	Vřesina u Bílovce
URZ 21/Vr	územní rezerva vodní a vodohospodářská	1,72	ÚP	Vřesina u Bílovce
URZ 22/Kl	územní rezerva s převažující funkcí pro občanské vybavení	9,95	ÚP	Klimkovice
URZ 23/Ol	územní rezerva s převažující funkcí pro bydlení	6,58	ÚP	Olbramovice
URZ 24/Ol	územní rezerva vodní a vodohospodářská	0,22	ÚP	Olbramovice
URZ 25/Ol	územní rezerva s převažující funkcí pro občanské vybavení	0,31	ÚP	Olbramovice
URZ 26/SV	územní rezerva s převažující funkcí pro bydlení	1,76	ÚP	Stará Ves nad Ondřejnicí
URZ 27/SV	územní rezerva s převažující funkcí pro bydlení	1,56	ÚP	Stará Ves nad Ondřejnicí
URZ 28/SV	územní rezerva s převažující funkcí pro bydlení	1,71	ÚP	Stará Ves nad Ondřejnicí

URZ 29/SV	územní rezerva s převažující funkcí pro bydlení	2,70	ÚP	Stará Ves nad Ondřejnicí
URZ 30/Se	územní rezerva s převažující funkcí pro bydlení	0,27	ÚP	Šenov u Ostravy
URZ 31/Se	územní rezerva s plochou pro zeleň	0,93	ÚP	Šenov u Ostravy
URZ 32/Se	územní rezerva s převažující funkcí pro občanské vybavení	1,95	ÚP	Šenov u Ostravy
URZ 33/Se	územní rezerva pro lehký průmysl, zemědělství a technickou infrastrukturu	0,17	ÚP	Šenov u Ostravy
URZ 34/Se	územní rezerva s převažující funkcí pro bydlení	2,78	ÚP	Šenov u Ostravy
URZ 35/Se	územní rezerva s převažující funkcí pro bydlení	1,12	ÚP	Šenov u Ostravy
URZ 36/Se	územní rezerva s převažující funkcí pro bydlení	0,51	ÚP	Šenov u Ostravy
URZ 37/Se	územní rezerva s převažující funkcí pro bydlení	0,97	ÚP	Šenov u Ostravy
URZ 38/Se	územní rezerva s převažující funkcí pro bydlení	0,57	ÚP	Šenov u Ostravy
URZ 39/Se	územní rezerva s převažující funkcí pro občanské vybavení	1,02	ÚP	Šenov u Ostravy
URZ 40/Se	územní rezerva s převažující funkcí pro bydlení	1,49	ÚP	Šenov u Ostravy
URZ 41/Se	územní rezerva s převažující funkcí pro bydlení	0,56	ÚP	Šenov u Ostravy
URZ 42/Se	územní rezerva s převažující funkcí pro bydlení	1,15	ÚP	Šenov u Ostravy
URZ 43/Se	územní rezerva s převažující funkcí pro bydlení	3,26	ÚP	Šenov u Ostravy
URZ 44/Se	územní rezerva s převažující funkcí pro bydlení	13,06	ÚP	Šenov u Ostravy
DR3 (DZ12/R v ÚPO)	územní rezerva pro dopravu drážní - lehká kolejová doprava	82,1	ZÚR	Petřkovice u Ostravy, Přívoz
DR4 (DZ10/R v ÚPO)	územní rezerva pro dopravu drážní - lehká kolejová doprava	168,42	ZÚR	Heřmanice, Hrušov, Přívoz
DZ9/R	územní rezerva pro dopravu drážní	5,75	ÚPO	Slezská Ostrava
D507 (DZ10/R v ÚPO)	územní rezerva pro dopravu drážní – VRT	1628,1	ZÚR	Polanka n. Odrou, Svinov, Třebovice ve Slezsku, Nová Ves u Ostravy, Mariánské Hory, Přívoz, Hrušov
D517 (D01/R v ÚPO)	územní rezerva pro dopravu vodní – DOL	1325	ZÚR	Košatka nad Odrou, Proskovice, Stará Bělá, Výškovice u O., Svinov, Zábřeh n. Odrou, Nová Ves u Ostravy, Třebovice ve Slezsku, Hošťálkovice, Mariánské Hory, Přívoz, Lhotka u O., Petřkovice u O., Koblov, Hrušov
DO3/R/SV	územní rezerva pro dopravu vodní - DOL	17,19	ÚP	Košatka nad Odrou, Proskovice
D518 (D02/R v ÚPO)	územní rezerva pro dopravu vodní - vodní cesta (Ostravice)	77,75	ZÚR	Moravská Ostrava, Slezská Ostrava, Muglinov, Přívoz, Hrušov, Koblov
DK4/R	územní rezerva pro dopravu silniční	5,77	ÚPO	Krásné Pole
DK8/R	územní rezerva pro dopravu silniční	3,83	ÚPO	Stará Plesná

DK19/R	územní rezerva pro dopravu silniční	8,91	ÚPO	Třebovice ve Slezsku, Hošťálkovice
DK30/R	územní rezerva pro dopravu silniční	5,40	ÚPO	Svinov
DK42/R	územní rezerva pro dopravu silniční	2,49	ÚPO	Svinov, Poruba
DK49/R	územní rezerva pro dopravu silniční	1,30	ÚPO	Petřkovice u Ostravy
DK51/R	územní rezerva pro dopravu silniční	2,18	ÚPO	Petřkovice u Ostravy
DK54/R	územní rezerva pro dopravu silniční	1,85	ÚPO	Petřkovice u Ostravy
DK56/R	územní rezerva pro dopravu silniční	0,81	ÚPO	Moravská Ostrava
DK58/R	územní rezerva pro dopravu silniční	5,17	ÚPO	Hrabová, Kunčice nad Ostravicí
DK65/R	územní rezerva pro dopravu silniční	10,84	ÚPO	Slezská Ostrava, Radvanice
DK66/R	územní rezerva pro dopravu silniční	23,36	ÚPO	Slezská Ostrava, Heřmanice
DK77/R	územní rezerva pro dopravu silniční	6,86	ÚPO	Přívoz, Hrušov
DK94/R	územní rezerva pro dopravu silniční	25,60	ÚPO	Proskovice, Stará Bělá
DK96/R	územní rezerva pro dopravu silniční	2,32	ÚPO	Stará Bělá
DK97/R	územní rezerva pro dopravu silniční	2,91	ÚPO	Stará Bělá, Proskovice
DK99/R	územní rezerva pro dopravu silniční	11,44	ÚPO	Stará Bělá, Nová Bělá
DK127/R	územní rezerva pro dopravu silniční	6,77	ÚPO	Zábřeh-VŽ, Zábřeh nad Odrou
DK135/R	územní rezerva pro dopravu silniční	16,60	ÚPO	Nová Ves u Ostravy
DK146/R	územní rezerva pro dopravu silniční	1,06	ÚPO	Přívoz
DK165/R	územní rezerva pro dopravu silniční	9,95	ÚPO	Stará Bělá
DK170/R	územní rezerva pro dopravu silniční	0,43	ÚPO	Moravská Ostrava
DK171/R	územní rezerva pro dopravu silniční	3,78	ÚPO	Vítkovice
DK172/R	územní rezerva pro dopravu silniční	5,89	ÚPO	Stará Bělá, Výškovice u Ostravy
DK173/R/VP	územní rezerva pro dopravu silniční	0,26	ÚP	Velká Polom
DK174/R/Vr	územní rezerva pro dopravu silniční	1,12	ÚP	Vřesina u Bílovce
DK175/R/Vr	územní rezerva pro dopravu silniční	0,62	ÚP	Vřesina u Bílovce
DK176/R/Vr	územní rezerva pro dopravu silniční	0,34	ÚP	Vřesina u Bílovce
DK177/R/Vr	územní rezerva pro dopravu silniční	0,05	ÚP	Vřesina u Bílovce
DK178/R/Se	územní rezerva pro dopravu silniční	0,08	ÚP	Šenov u Ostravy
DK179/R/Se	územní rezerva pro dopravu silniční	12,00	ÚP	Šenov u Ostravy
DK180/R/Se	územní rezerva pro dopravu silniční	0,64	ÚP	Šenov u Ostravy
DK181/R/Se	územní rezerva pro dopravu silniční	1,01	ÚP	Šenov u Ostravy
DK182/R/Se	územní rezerva pro dopravu silniční	0,52	ÚP	Šenov u Ostravy
DK183/R/Se	územní rezerva pro dopravu silniční	0,21	ÚP	Šenov u Ostravy

V.1.F PLOCHY ZMĚN V KRAJINĚ

Popis jevu: Jedná se o plochy **v nezastavěném území**, které nejsou určeny pro stavby, ale pro opatření například pro zvýšení retenční schopnosti v území (protierozní meze, zatravněné průlehy) a snižování ohrožení v území povodněmi (suché poldry, úprava vodních toků). U těchto ploch nedochází k záboru půdního fondu, pouze ke změně kultury – zatravnění orné půdy. Dále mohou tyto plochy sloužit rekreační nepobytové funkci.

Vzhledem k tomu, že územní plány obcí ORP Ostrava mají tyto plochy zpracovány nejednotným způsobem, je v následujícím textu uveden výčet těchto ploch, v grafice tyto plochy nejsou znázorněny (informace z ÚP obcí a měst).

Horní Lhota - v územním plánu obce je vymezena plochay změny v krajině sloužící pro rekreaci:
Stávající plochy sjezdovek ve Ski areálu Vaňkův kopec jsou územně stabilizované, pro rozvoj Ski areálu je vymezena plocha změn v krajině – plocha rekreace na plochách přírodního charakteru RN K1, plocha 0,78ha, k.ú. Horní Lhota.

Klimkovice - poldr na vodním toku Polančice

Na západním okraji města dochází ke změně využití plochy pro protipovodňové opatření na vodním toku Polančice na pozemcích určených k plnění funkce lesa. Poldr je navržen k zamezení vybřežování vodního toku Polančice.

Olbramice – poldr na vodním toku Polančice

Na severovýchodním okraji obce dochází ke změně využití plochy pro protipovodňové opatření na vodním toku Polančice na pozemcích určených k plnění funkce lesa. Poldr je navržen k zamezení vybřežování vodního toku Polančice.

Velká Polom – zasakovací travnatý pás

V obci je vymezena rozsáhlá plocha krajinné zeleně podél silnice I/11 v lokalitě u fotovoltaické elektrárny. Dále je vymezen koridor pro umístění odvodňovacího příkopu a zasakovacího travnatého pásu pro zadržení a případné odvedení větších přívalových srážek do vodoteče v lokalitě obytné zástavby v ulici Lipová.

Šenov – v územním plánu jsou vymezeny jako plochy k provedení změn v krajině zejména plochy podél potoků Horní a Dolní Datyňky v místě u Volenského rybníka a to jako plochy zeleně přírodního charakteru.

V.2 ZÁMĚRY Z NADŘAZENÉ DOKUMENTACE

Politika územního rozvoje

Politiku územního rozvoje České republiky schválila vláda usnesením č. 929 ze dne 20. července 2009, následně byly zpracovány aktualizace:
Aktualizace č. 1 Politiky územního rozvoje České republiky schválené usnesením vlády ze dne 15. dubna 2015 č. 276,
Aktualizace č. 2 Politiky územního rozvoje České republiky schválené usnesením vlády ze dne 2. září 2019 č. 629,
Aktualizace č. 3 Politiky územního rozvoje České republiky schválené usnesením vlády ze dne 2. září 2019 č. 630,
Aktualizace č. 5 Politiky územního rozvoje České republiky schválené usnesením vlády ze dne 17. srpna 2020 č. 833.

PÚR ČR zařazuje SO ORP Ostrava do **Metropolitní rozvojové oblasti OB2 Ostrava**, která je charakterizována jako území ovlivněné rozvojovou dynamikou krajského města Ostravy a mnohostranným působením husté sítě vedlejších center a urbanizovaného osídlení. Úkolem pro územní plánování:
pořídit územní studie řešící zejména vzájemné vazby veřejné infrastruktury (zodpovídá Moravskoslezský kraj). Ostrava je zařazena do **Rozvojové osy OS10** (Katowice–) hranice Polsko/ČR–Ostrava–Lipník nad Bečvou–Olomouc–Brno–Břeclav–hranice ČR/Slovensko (–Bratislava), která vymezuje obce mimo rozvojové oblasti, s výraznou vazbou na významné dopravní cesty, tj. dálnici D1, R56 a železniční trať č. 270 v úseku Bohumín–Lipník nad Bečvou–Olomouc.

Z hlediska dopravy je nutné chránit záměr vymezený koridorem pro vysokorychlostní dopravy **VR1** - Brno–(Přerov)–Ostrava–hranice ČR/Polsko, koridor Ostrava-Svinov-Havířov-Český Těšín **ŽD9** – koridor pro modernizaci tratě v rámci soudržnosti, propojení a interoperability, součást TEN-T. V oblasti technické infrastruktury je nutné chránit záměr koridoru pro pro plynovod přepravní soustavy v Moravskoslezském kraji, vedoucí z oko-lí obce Děhylov k obci Hať na hranici ČR/Polsko **P3.**
Dále PÚR v části 7 zadává úkol prověřit účelnost a reálnost průplavního spojení Dunaj–Odra–Labe (D-O-L) s cílem posoudit v úplných evropských souvislostech problematiku jeho možné realizace (včetně environmentálních aspektů), přepravní účinnosti a investiční náročnosti jednotlivých větví.

Zásady územního rozvoje Moravskoslezského kraje

Zásady územního rozvoje Moravskoslezského kraje (ZÚR), Aktualizace č.1 nabyly účinnosti dne 21.11.2018.

ZÚR jsou závaznou územně plánovací dokumentací pro SO ORP Ostrava, ze které je nutné při zpracování územních plánů obcí ORP Ostrava upřesnit záměry schválené jako veřejně prospěšné stavy. Pro území ORP jsou vymezeny plochy a koridory pro umístění staveb mezinárodního, republikového a nadmístního významu a plochy ÚSES nadregionálního a regionálního významu. Dále ZÚR vymezují plochy a koridory rezerv k prověření plošných nároků na stavby dopravní a technické infrastruktury.

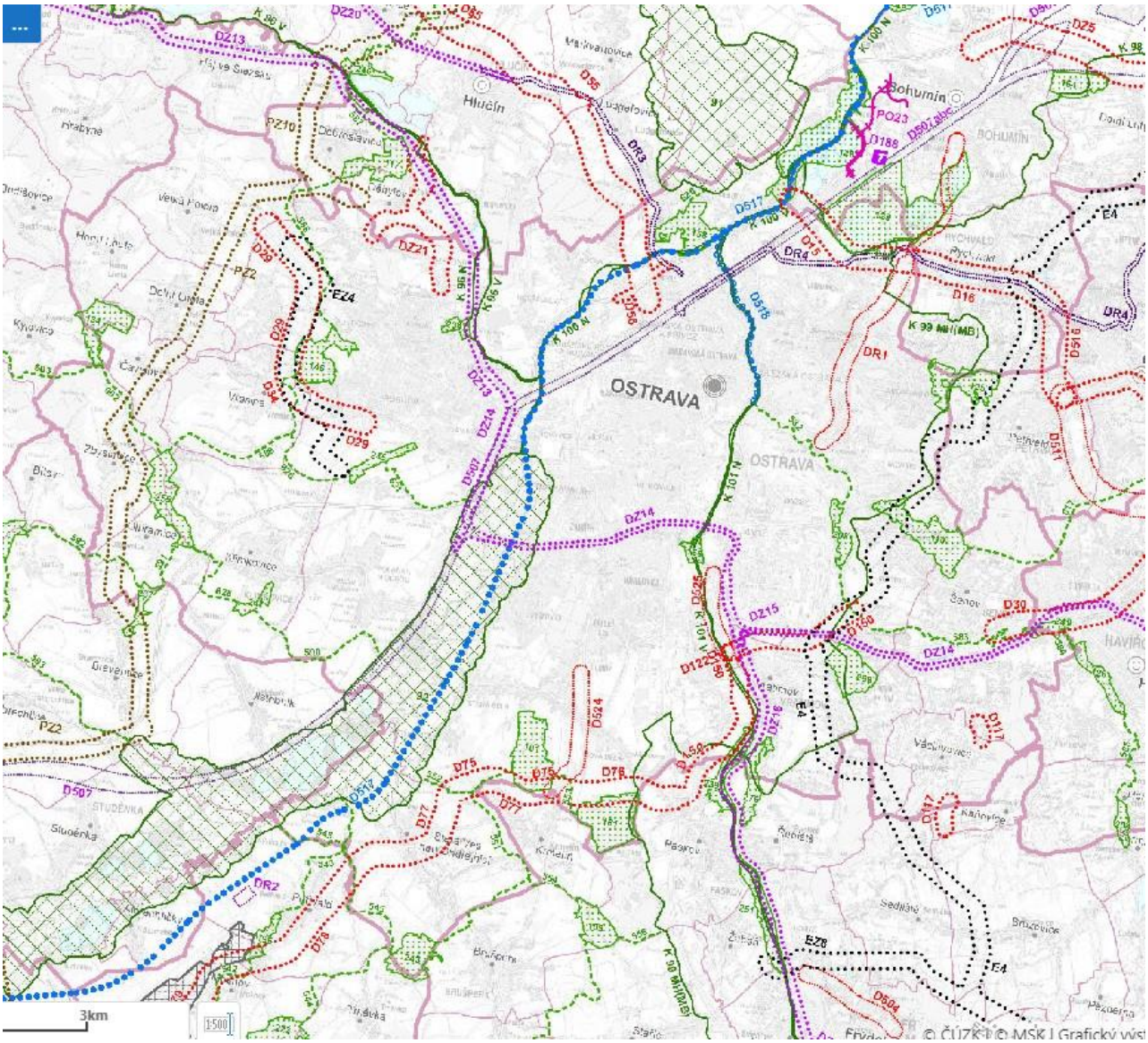

Obr: Výřez ze ZÚR MSK ve znění Aktualizace č.1

Tabulka V.2 Významné záměry ze ZÚR MSK :

Označení v ZÚR MSK	Popis záměru	Katastrální území
D 507	Vysokorychlostní trať (VRT), Bělotín – hranice kraje-Ostrava-Bohumín	Třebovice ve Slezsku, Nová Ves u Ostravy, Hrušov, Přívoz, Svinov, Mariánské Hory, Polanka nad Odrou
DR 4, DR 3	Lehká kolejová doprava DR3 Ostrava-Hlučín DR4 Ostrava-Orlová	DR3 – Přívoz , Petřkovice u Ostravy DR4 – Hrušov, Heřmanice, Přívoz
D 517	Vodní cesta Dunaj-Odra-Labe	Košatka nad Odrou, Proskovice, Stará Bělá, Výškovice u O., Svinov, Zábřeh n. Odrou, Nová Ves u Ostravy, Třebovice ve Slezsku, Hošťálkovice, Mariánské Hory, Přívoz, Lhotka u O., Petřkovice u O., Koblov, Hrušov
D 518	Vodní cesta na řece Ostravici	Přívoz, Hrušov, Muglinov, Mor.Ostrava, Slezská Ostrava

PZ2	Plynovod VTL s tlakem nad 40 barů (Libhošť – Děhylov)	Čavisov, Dolní Lhota, Olbramice, Nová Plesná, Velká Polom, Zbyslavice
E4	Venkovní stanice (rozvodna, transformovna) ZVN/VVN 400kv, včetně vedení	Michálkovice, Radvanice, Bartovice, Václavovice u Ostravy, Vratimov, Horní Datyně
DZ14	Optimalizace celostátní tratě č.321, Ostrava-Svinov-Havířov-Český Těšín	Svinov, Vítkovice, Zábřeh nad Odrou, kunčice nad Ostravicí, Bartovice, Šenov, Horní Datyně, Vratimov
V textu: Kap.H.II.Další požadavky na řešení v ÚPD obcí	Plocha pro suchou nádrž na Porubce pro zajištění protipovodňové ochrany	Poruba, Vřesina, Krásné Pole