





## POCITOVÁ MAPA HORKA 2017

| Identifikace                     |  |
|----------------------------------|--|
| Název souboru                    | pocitova_mapa_horka_q1   |
| Abstrakt                         | Pocitová mapa horka. Místa, kde se v období letního horka cítím příjemně – kde rád trávím čas. ( <a href="http://fajnova.cz/pocitova-mapa-horka">http://fajnova.cz/pocitova-mapa-horka</a> ) |
| Lokalita                         | Stautární město Ostrava  |
| Kontaktní adresa                 | Magistrát města Ostravy, oddělení GIS,<br>Prokešovo nám. 8, 729 30 OSTRAVA<br><a href="mailto:gis@ostrava.cz">gis@ostrava.cz</a>   |
| Prostorová reprezentace          |  |
| Rozsah                           | západ: 18.09035<br>východ: 18.386889<br>jih: 49.71834<br>sever: 49.916664  |
| Referenční systém                | S-JTSK / Křovákovo konformní kuželové zobrazení (East/North)<br>WGS84  |
| Distribuce                       |  |
| Otevřená data                    |  <b>STÁHNOUT</b>  |
| Licenční podmínky                | <a href="#">CC BY-SA 4.0</a>   |
| Atribut: <b>ID</b><br>Typ:       | Jedinečné identifikační číslo respondenta - stejné pro všechny odpovědi respondenta.   |
| Atribut: <b>KOMENTAR</b><br>Typ: | Komentář ke konkrétnímu zadanému bodu.   |
| Atribut: <b>X_WGS84</b><br>Typ:  | Souřadnice WGS 84  |
| Atribut: <b>Y_WGS84</b><br>Typ:  | Souřadnice WGS 84  |
| Atribut: <b>X_JTSK</b><br>Typ:   | Souřadnice S-JTSK  |
| Atribut: <b>Y_JTSK</b><br>Typ:   | Souřadnice S-JTSK  |
| Atribut: <b>POHLAVI</b><br>Typ:  | Pohlaví respondenta (M - muž, Z - žena)  |
| Atribut: <b>NAZOR</b><br>Typ:    | Názor respondenta v rámci celé ankety.   |
| Atribut: <b>OBVOD</b><br>Typ:    | Městský obvod, ve kterém respondent žije.  |
| Atribut: <b>VEK</b><br>Typ:      | Věková kategorie respondenta.  |

| Identifikace                     |   |
|----------------------------------|---|
| Název souboru                    | pocitova_mapa_horka_q2  |
| Abstrakt                         | Pocitová mapa horka. Místa, kde se v období letního horka necítím příjemně.                       |
| Lokalita                         | Stautární město Ostrava   |
| Kontaktní adresa                 | Magistrát města Ostravy, oddělení GIS,<br><a href="mailto:gis@ostrava.cz">gis@ostrava.cz</a>      |
| Prostorová reprezentace          |   |
| Rozsah                           | západ: 18.09035<br>východ: 18.386889<br>jih: 49.71834<br>sever: 49.916664                         |
| Referenční systém                | S-JTSK / Křovákovo konformní kuželové zobrazení (East/North)<br>WGS84                             |
| Distribuce                       |   |
| Otevřená data                    |  <b>STÁHNOUT</b> |
| Licenční podmínky                | <a href="#">CC BY-SA 4.0</a>  |
| Atribut: <b>ID</b><br>Typ:       | Jedinečné identifikační číslo respondenta - stejné pro všechny odpovědi respondenta.              |
| Atribut: <b>KOMENTAR</b><br>Typ: | Komentář ke konkrétnímu zadanému bodu.  |
| Atribut: <b>X_WGS84</b><br>Typ:  | Souřadnice WGS 84   |
| Atribut: <b>Y_WGS84</b><br>Typ:  | Souřadnice WGS 84   |
| Atribut: <b>X_JTSK</b><br>Typ:   | Souřadnice S-JTSK   |
| Atribut: <b>Y_JTSK</b><br>Typ:   | Souřadnice S-JTSK   |
| Atribut: <b>POHLAVI</b><br>Typ:  | Pohlaví respondenta (M - muž, Z - žena)   |
| Atribut: <b>NAZOR</b><br>Typ:    | Názor respondenta v rámci celé ankety.  |
| Atribut: <b>OBVOD</b><br>Typ:    | Městský obvod, ve kterém respondent žije.   |
| Atribut: <b>VEK</b><br>Typ:      | Věková kategorie respondenta.   |

| Identifikace                     |   |
|----------------------------------|---|
| Název souboru                    | pocitova_mapa_horka_q3  |
| Abstrakt                         | Pocitová mapa horka. Která místa by se měla rozvíjet, aby byla během horka                        |
| Lokalita                         | Stautární město Ostrava   |
| Kontaktní adresa                 | Magistrát města Ostravy, oddělení GIS,<br><a href="mailto:gis@ostrava.cz">gis@ostrava.cz</a>      |
| Prostorová reprezentace          |   |
| Rozsah                           | západ: 18.09035<br>východ: 18.386889<br>jih: 49.71834<br>sever: 49.916664                         |
| Referenční systém                | S-JTSK / Křovákovo konformní kuželové zobrazení (East/North)<br>WGS84                             |
| Distribuce                       |   |
| Otevřená data                    |  <b>STÁHNOUT</b> |
| Licenční podmínky                | <a href="#">CC BY-SA 4.0</a>  |
| Atribut: <b>ID</b><br>Typ:       | Jedinečné identifikační číslo respondenta - stejné pro všechny odpovědi respondenta.              |
| Atribut: <b>KOMENTAR</b><br>Typ: | Komentář ke konkrétnímu zadanému bodu.  |
| Atribut: <b>X_WGS84</b><br>Typ:  | Souřadnice WGS 84   |
| Atribut: <b>Y_WGS84</b><br>Typ:  | Souřadnice WGS 84   |
| Atribut: <b>X_JTSK</b><br>Typ:   | Souřadnice S-JTSK   |
| Atribut: <b>Y_JTSK</b><br>Typ:   | Souřadnice S-JTSK   |
| Atribut: <b>POHLAVI</b><br>Typ:  | Pohlaví respondenta (M - muž, Z - žena)   |
| Atribut: <b>NAZOR</b><br>Typ:    | Názor respondenta v rámci celé ankety.  |
| Atribut: <b>OBVOD</b><br>Typ:    | Městský obvod, ve kterém respondent žije.   |
| Atribut: <b>VEK</b><br>Typ:      | Věková kategorie respondenta.   |

| Identifikace                     |   |
|----------------------------------|---|
| Název souboru                    | pocitova_mapa_horka_q4  |
| Abstrakt                         | Pocitová mapa horka. Která místa doporučit v létě návštěvníkům Ostravy.                           |
| Lokalita                         | Stautární město Ostrava   |
| Kontaktní adresa                 | Magistrát města Ostravy, oddělení GIS,<br><a href="mailto:gis@ostrava.cz">gis@ostrava.cz</a>      |
| Prostorová reprezentace          |   |
| Rozsah                           | západ: 18.09035<br>východ: 18.386889<br>jih: 49.71834<br>sever: 49.916664                         |
| Referenční systém                | S-JTSK / Křovákovo konformní kuželové zobrazení (East/North)<br>WGS84                             |
| Distribuce                       |   |
| Otevřená data                    |  <b>STÁHNOUT</b> |
| Licenční podmínky                | <a href="#">CC BY-SA 4.0</a>  |
| Atribut: <b>ID</b><br>Typ:       | Jedinečné identifikační číslo respondenta - stejné pro všechny odpovědi respondenta.              |
| Atribut: <b>KOMENTAR</b><br>Typ: | Komentář ke konkrétnímu zadanému bodu.  |
| Atribut: <b>X_WGS84</b><br>Typ:  | Souřadnice WGS 84   |
| Atribut: <b>Y_WGS84</b><br>Typ:  | Souřadnice WGS 84   |
| Atribut: <b>X_JTSK</b><br>Typ:   | Souřadnice S-JTSK   |
| Atribut: <b>Y_JTSK</b><br>Typ:   | Souřadnice S-JTSK   |
| Atribut: <b>POHLAVI</b><br>Typ:  | Pohlaví respondenta (M - muž, Z - žena)   |
| Atribut: <b>NAZOR</b><br>Typ:    | Názor respondenta v rámci celé ankety.  |
| Atribut: <b>OBVOD</b><br>Typ:    | Městský obvod, ve kterém respondent žije.   |
| Atribut: <b>VEK</b><br>Typ:      | Věková kategorie respondenta.   |